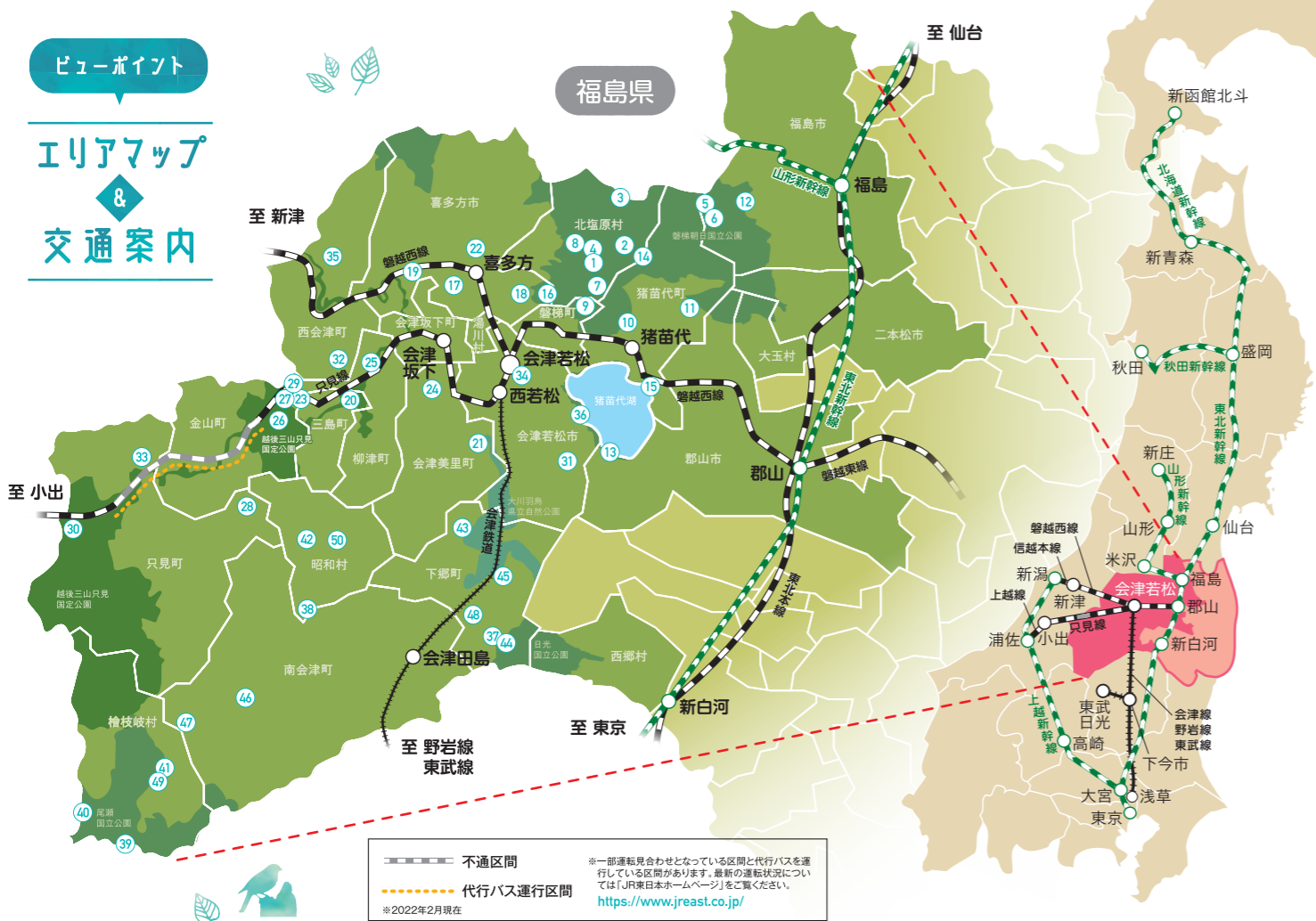


ビューポイント

エリアマップ & 交通案内



不通区間
 代行バス運行区間
 ※一部運転見合わせとなっている区間と代行バスを運行している区間があります。最新の運転状況については「JR東日本ホームページ」をご覧ください。
 ※2022年2月現在
<https://www.jreast.co.jp/>

- | | | | |
|-----------------------------|-----|-----------------------------|--------|
| ① 五色沼【青沼】 | P01 | ②⑥ 大志集落俯瞰とかねやまふれあい広場からの大志集落 | P09 |
| ② 小野川不動滝 | P01 | ⑦ 会津中川駅と田園風景 | P10 |
| ③ 西吾妻スカイバレー東鉢山七曲りからの松原湖と磐梯山 | P01 | ⑧ 恵みの森 | P10 |
| ④ 中瀬沼展望台からの中瀬沼と磐梯山 | P02 | ⑨ 第四只見川橋梁(第五・第六・第七只見川橋梁含む) | P10 |
| ⑤ 一切経山山頂からの五色沼(魔女の瞳)と吾妻小富士 | P02 | ⑩ 六十里越雪割り街道からの田子倉湖と雪食地形 | P11 |
| ⑥ 吾妻小富士山頂からの福島盆地と浄土平の星空 | P03 | ⑪ 東山大滝 | P11 |
| ⑦ 銅沼 | P03 | ⑫ 天空の郷 | P11 |
| ⑧ 野鳥の森入り口からの松原湖 | P03 | ⑬ 蒲生岳 | P12 |
| ⑨ 猫魔八方台からの磐梯山と猪苗代湖 | P04 | ⑭ 帯郭からの鶴ヶ城公園 | P12 |
| ⑩ 土津神社のみじ | P04 | ⑮ 銚子の口 | P12 |
| ⑪ 達沢不動滝 | P04 | ⑯ 崎川浜からの猪苗代湖と磐梯山 | P13 |
| ⑫ つばくろ谷 | P05 | ⑰ 観音沼森林公園 | P13 |
| ⑬ 青松浜からの猪苗代湖と磐梯山 | P05 | ⑱ 駒止湿原 | P13 |
| ⑭ 中津川溪谷 | P05 | ⑲ 尾瀬沼・大江湿原 | P14 |
| ⑮ 志田浜からの猪苗代湖と磐梯山 | P06 | ⑳ 三条の滝 | P14 |
| ⑯ 金沢峠展望台からの雄国沼湿原 | P06 | ㉑ 檜枝岐の舞台と鎮守の森 | P15 |
| ⑰ 新宮熊野神社と大イチョウ | P06 | ㉒ 矢ノ原湿原 | P15 |
| ⑱ 恋人坂からの会津盆地と飯豊連峰 | P07 | ㉓ 見晴台からの大内宿 | P15-16 |
| ⑲ 一の戸橋梁とSLばんえつ物語号 | P07 | ㉔ 日暮の滝 | P16 |
| ⑳ 第一只見川橋梁の眺望(第二・第三只見川橋梁含む) | P07 | ㉕ 塔のへつり | P16 |
| ㉑ 左下り観音からの大川と磐梯山 | P08 | ㉖ 前沢展望台からの前沢曲家集落 | P17 |
| ㉒ 日中線しだれ桜並木 | P08 | ㉗ 屏風岩 | P17 |
| ㉓ 霧幻峡の渡し(只見川) | P08 | ㉘ 猿楽台地のそば畑 | P17 |
| ㉔ 蓋沼森林公園からの会津盆地俯瞰 | P09 | ㉙ 中土合公園からの檜枝岐村俯瞰 | P18 |
| ㉕ きよひめ公園からの福満虚空蔵菩薩園蔵寺 | P09 | ㉚ 奥会津昭和の森からの昭和村俯瞰 | P18 |

このパンフレットの 使い方

本誌では、50箇所のビューポイントをご紹介します。MAPのそれぞれの番号と名称を参考に、番号順に掲載されたビューポイントを調べて、絶景の旅へご出発ください。

アクセスマップなどの詳細情報は、ウェブページに掲載しています。トップページと各ビューポイントの番号がリンクしていますので、ご利用ください(URLは下記参照)。

掲載アイコンは次の内容を表しています。

- 車でのアクセス
 - バスやタクシーでのアクセス
 - 徒歩でのアクセス
- 住所** ポイント アクセス
 ビューポイントの住所、場所の目安、行き方
- シーズ** 備考
 見頃時期 その他ご注意ください

「ふくしまグリーン復興構想」について

福島県の優れた自然環境を代表する国立公園・国定公園の魅力向上や、自然公園間を広域的に周遊する仕組みづくりなどにより、自然環境の保全と調和を図りながら適正な利用を促進し、交流人口の拡大を図ります。

発行:福島県生活環境部自然保護課

〒960-8670 福島県福島市杉妻町2-16

- 本誌掲載の記事写真イラスト等の無断転載を禁じます。また、掲載写真はイメージです。
 - 掲載の地図やその縮尺、所要時間などはおよその目安となるものです。
 - シーズン、見頃の時期等は、例年の時期を示したものであり、気象条件等により前後する場合があります。
 - 掲載データは、2022年2月現在のものです。内容は予告なく変更される場合もありますので事前にご確認ください。
 - 料金は、基本的に大人料金を掲載しており、税込価格となります。
- ※QRコードは、株式会社デンソーウェブの登録商標です。

ふくしまグリーン復興構想 オフィシャルサイト



<https://www.pref.fukushima.lg.jp/w4/fgf/>

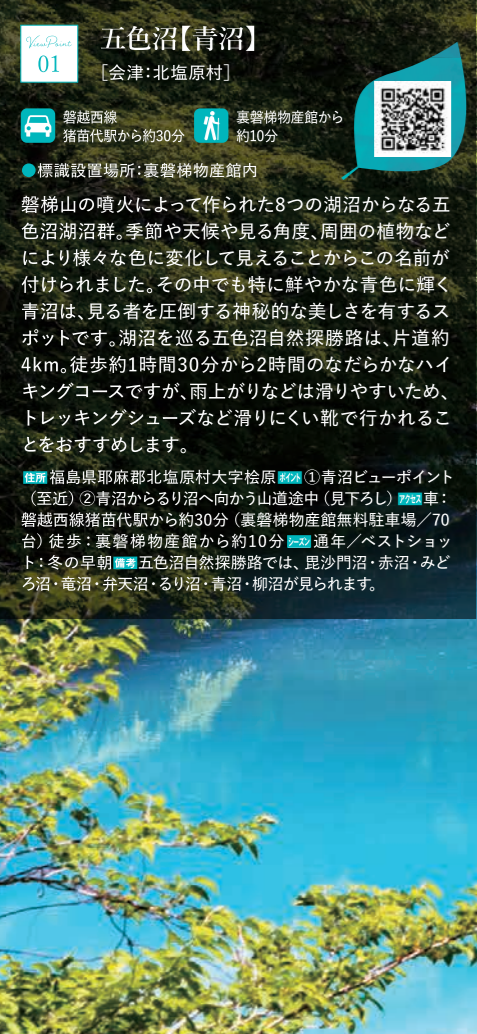


絶景巡礼・ふくしまビューポイント50

Fukushima, Perfect View



ふくしまには、まだこんな絶景が残されていました。



ViewPoint 01 五色沼【青沼】
[会津：北塩原村]

磐越西線 猪苗代駅から約30分
裏磐梯物産館から 約10分

●標識設置場所：裏磐梯物産館内

磐梯山の噴火によって作られた8つの湖沼からなる五色沼湖沼群。季節や天候や見る角度、周囲の植物などにより様々な色に変化して見えることからこの名前が付けられました。その中でも特に鮮やかな青色に輝く青沼は、見る者を圧倒する神秘的な美しさを有するスポットです。湖沼を巡る五色沼自然探勝路は、片道約4km。徒歩約1時間30分から2時間のなだらかなハイキングコースですが、雨上がりなどは滑りやすいため、トレッキングシューズなど滑りにくい靴で行かれることをおすすめします。

住所 福島県耶麻郡北塩原村大字検原 ①青沼ビューポイント（至近）②青沼からるり沼へ向かう山道途中（見下ろし）
7753 車：磐越西線猪苗代駅から約30分（裏磐梯物産館無料駐車場／70台）徒歩：裏磐梯物産館から約10分
7752 通年／ベストショット：冬の早朝
五色沼自然探勝路では、毘沙門沼・赤沼・みどり沼・竜沼・弁天沼・るり沼・青沼・柳沼が見られます。




ViewPoint 04 中瀬沼展望台からの
中瀬沼と磐梯山
[会津：北塩原村]

磐越西線 猪苗代駅から約30分
中瀬沼探勝路 入口から約15分

●標識設置場所：裏磐梯サイトステーション内

透き通る湖沼に浮かぶ広葉樹の森と、その奥にそびえる荒々しく雄大な磐梯山の姿が多くのカメラマンを魅了してきた中瀬沼は、裏磐梯を代表するビューポイント。裏磐梯サイトステーションに車を停め、レンゲ沼を望む中瀬沼探勝路に入って一周約30分のコースです。道沿いには磐梯山の噴火によってできた「流れ山」と呼ばれる小さな丘も点在しています。路面や案内標識も整備されているので、珍しい高山植物や鳥のさえずりなどを楽しみながら散歩することができます。

住所 福島県耶麻郡北塩原村大字検原 中瀬沼展望台
7753 車：磐越西線猪苗代駅から約30分（裏磐梯サイトステーション駐車場／30台）徒歩：中瀬沼探勝路入口から約15分
7752 通年



ViewPoint 02 小野川不動滝
[会津：北塩原村]

磐越西線 猪苗代駅から約40分
トロッココース約40分
参道コース約20分

●標識設置場所：小野川不動滝駐車場看板

手付かずのブナの森に囲まれた、落差25mの大瀑布。磐梯高原の「小野川湧水」の水は、名水百選にも選定されています。夏は緑の中で豪快かつ爽快な水しぶきをたて、冬は滝の一部が凍って青く輝く「ブルーアイス」を見せます。冬季は経験のあるガイドとともにスノーシューでお出かけください。

住所 福島県耶麻郡北塩原村大字検原 小野川不動滝
7753 車：磐越西線猪苗代駅から約40分（小野川不動滝駐車場）徒歩：探勝路入口～昔のトロッコ道コース約40分、130段階の参道コース約20分
7752 通年／見頃：雪解け後の4月下旬～5月上旬



ViewPoint 05 一切経山山頂からの五色沼
（魔女の瞳）と吾妻小富士
[中通り：福島市]

福島駅から 約1時間
駐車場から 約90分

●標識設置場所：浄土平ビジターセンター内

一切経山山頂から見る五色沼と、雲間に覗く吾妻小富士の幻想的な風景。太陽の光によって刻々と色が変化する五色沼の深い青色は吸い込まれるほど美しく、「魔女の瞳」と呼ばれています。登山道は整備されているものの、標高2,000m近い山のため十分な登山装備が必要です。（※「五色沼」は、五色沼湖沼群とは異なります。）

住所 福島県福島市土湯温泉町鷲倉山 一切経山山頂
7753 車：東北新幹線福島駅から約1時間（浄土平駐車場）徒歩：駐車場から約90分
7752 冬季閉鎖／見頃：4月上旬の冬季閉鎖解除直後
登山靴や雨具など十分な登山の装備が必要

ViewPoint 03 西吾妻スカイバレー
東鉢山七曲りからの
桧原湖と磐梯山
[会津：北塩原村]

磐越西線 猪苗代駅から約45分

●標識設置場所：会津米澤街道 桧原歴史館内

桧原湖と山形県白布高湯温泉を結ぶ17.8kmの西吾妻スカイバレー。壮大で色鮮やかな紅葉が見られる、ブナの原生林に囲まれた絶景スポットです。連続するヘアピンカーブの途中、「東鉢山七曲り」の展望台から見る桧原湖や磐梯山は圧巻です。運が良ければ、桧原湖にかかる雲海から顔を出す磐梯山に出会えるかもしれません。

住所 福島県耶麻郡北塩原村大字検原 西吾妻スカイバレー東鉢山七曲り
7753 車：磐越西線猪苗代駅から約45分
7752 4月下旬～11月中旬／ベストショット：紅葉時期9月下旬～10月中旬





06 吾妻小富士山頂からの 福島盆地と浄土平の星空

[中通り:福島市]

🚗 福島駅から約1時間
🚶 駐車場から約10分

● 標識設置場所:浄土平ビジターセンター内



雪解けの頃、山の斜面に残雪で「雪うさぎ」を描き出す標高1,707mの吾妻小富士。砂や小石だらけで「火星みたい」と評判の火口は直径約500mで、火口壁を一周する「お鉢周り」では、福島盆地と浄土平湿原を見渡す絶景を楽しめます。また、山頂から見る福島市の夜景と大パノラマを展開する星空は息をのむ美しさです。

📍 福島県福島市土湯温泉町鷺倉山 🚗 吾妻小富士山頂とお鉢巡り一周 🚗 車:東北新幹線福島駅から約1時間(浄土平駐車場) 徒歩:駐車場から約10分(山頂お鉢巡り約40分) 📅 冬季閉鎖/見頃:4月上旬の冬季閉鎖解除直後/ベストショット:7~8月(星空)、9月下旬~10月中旬(紅葉)



09 猫魔八方台からの磐梯山と猪苗代湖

[会津:磐梯町]

🚗 磐越自動車道
猪苗代磐梯高原I.C.から約35分

🚶 磐梯山八方台
駐車場から約10分

● 標識設置場所:八方台休憩所内



磐梯山ゴールドラインの最高地点にある八方台休憩所から猫魔ヶ岳や雄国沼に通じる登山道「猫魔ヶ岳やまびこ探勝路」を進んだ場所にある絶景ポイントです。美しいブナ林の紅葉の見頃は通常10月上旬から中旬頃。猪苗代湖の全景を一望でき、また磐梯山の頂を間近に望むことのできる数少ないスポットです。

📍 福島県耶麻郡磐梯町 🚗 猫魔八方台 🚗 車:磐越自動車道猪苗代磐梯高原I.C.から約35分(磐梯山八方台駐車場) 徒歩:磐梯山八方台駐車場から約10分 📅 春~秋/ベストショット:10月(紅葉)



07 銅沼

[会津:北塩原村]

🚗 磐越西線
磐梯町駅から約40分
🚶 駐車場から約40分

● 標識設置場所:裏磐梯スキー場
第二リフト先磐梯山ジオパーク看板



「銅沼」と書いて「あかぬま」と読む、1888年の磐梯山噴火でできた標高1,120mの火口湖。湖水や湖底の泥の鉄分は沼や沿岸や水面に出ている岩などを赤く染めています。噴火の激しさを物語る火口壁のあちこちから今も吹き出す白い噴煙、時折漂ってくる硫黄臭、濃い緑色の赤松と深い赤茶色の織りなす風景は荒々しく強い生命力を感じさせてくれます。紅葉の黄色いアクセントが加わる秋もまた美しいビューポイントです。

📍 福島県耶麻郡北塩原村大字桧原 🚗 銅沼 🚗 車:磐越西線磐梯町駅から約40分(裏磐梯スキー場センターハウス駐車場) 徒歩:駐車場から約40分 📅 通年/見頃:春~秋 📌 登山靴や雨具など十分な登山の装備が必要

10 土津神社のもみじ

[会津:猪苗代町]

🚗 磐越自動車道
猪苗代磐梯高原I.C.から約10分

● 標識設置場所:
土津神社入口磐梯山ジオパーク看板



会津藩祖・保科正之公を祀り、会津藩主松平家の墓所としても知られる神社。十数本のカエデが赤い絨毯を敷き詰めたように落葉する様子は圧巻です。紅葉の見ごろは10月下旬から11月中旬頃。太鼓橋にかかる紅葉、落ち葉で赤く染まる階段など撮影スポットとしても人気で、紅葉シーズンには夜間ライトアップも行われます。

📍 福島県耶麻郡猪苗代町字見山3 🚗 神社正面または境内 🚗 車:磐越自動車道猪苗代磐梯高原I.C.から約10分 📅 見頃:10月下旬~11月中旬(紅葉)



11 達沢不動滝

[会津:猪苗代町]

🚗 磐越西線
猪苗代駅から約40分
🚶 駐車場から約10分

● 標識設置場所:こちらのビューポイントには
標識を設置していません。



安達太良山系船明神山に水源をもつ不動川にかかる滝。駐車場から徒歩約10分で森林浴を楽しみながら訪れることのできるビューポイントです。高さ10m、幅16mの黒い一枚岩に沿って勢よく落ちる男滝(おだき)と、寄り添うように流れる女滝(めだき)。ふくしまの水三十選にも選定されており、ブナの原生林に囲まれたパワースポットとしても知られる滝です。

📍 福島県耶麻郡猪苗代町大字蚕養日影山乙 🚗 達沢不動滝 🚗 車:磐越西線猪苗代駅から約40分(達沢不動滝駐車場) 徒歩:駐車場から約10分 📅 新緑、紅葉時期10月中旬~10月下旬

08 野鳥の森入り口からの桧原湖

[会津:北塩原村]

🚗 磐越西線
猪苗代駅から約40分

● 標識設置場所:裏磐梯野鳥の森駐車場入口看板



五色沼をはじめとする多くの湖沼が1888年の磐梯山噴火で生まれました。その中でも最も大きく、美しい島々を浮かべる桧原湖は四季を通して神秘的で雄大な姿を見せてくれます。初夏の新緑シーズンも人気がありますが、凍結した湖の上にワカサギ釣りを楽しむカラフルなテントが並ぶ景色は冬の風物詩のひとつです。

📍 福島県耶麻郡北塩原村大字桧原 🚗 牧場キャンプ場前 🚗 車:磐越西線猪苗代駅から約40分(裏磐梯野鳥の森駐車場) 📅 通年/見頃:(4月下旬~11月上旬)/ベストショット:磐梯山と春のオオヤマザクラ、夏のエゾミンハギ 📌 アクティビティ:春夏秋:カヌーなど 冬:ワカサギ釣り





12 つばくろ谷

[中通り:福島市]

福島駅から
約1時間

●標識設置場所:不動沢公衆トイレ内



磐梯吾妻スカイラインの展望ポイントである吾妻八景のひとつ。つばくろ谷にかかる不動沢橋からは遠くに福島市街地を望み、橋の下に広がる大迫力の景色は見応え満点です。特におすすめの季節は谷全体が色づく紅葉の頃。「つばくろ谷」は、かつてイワツバメが飛び交っていたことから作家の井上靖氏によって名付けられました。

住所 福島県福島市町庭坂神ノ森 423 つばくろ谷駐車場 223 車: 東北新幹線福島駅から約1時間(つばくろ谷駐車場) 224 4月上旬~11月中旬 ※スカイラインの開通時期 225 トイレはスカイライン開通時のみ利用可能



15 志田浜からの猪苗代湖と磐梯山

[会津:猪苗代町]

磐越自動車道
猪苗代磐梯高原I.C.から約15分

●標識設置場所:志田浜日本遺産看板



猪苗代湖の北東に位置し、国道49号線沿いに続く白い砂浜と松林。夏の志田浜は磐梯山を望む絶景の湖水浴場として賑わいます。また、毎年10月から4月には3,000羽以上の白鳥が飛来し、猪苗代湖の冬の風物詩として人気のスポットとなります。湖の向こうの山々に沈む夕陽の眺めも美しく、四季折々の表情が楽しめます。

住所 福島県耶麻郡猪苗代町大字壺楊南浜 426 猪苗代湖畔 223 車: 磐越自動車道猪苗代磐梯高原I.C.から約15分 (R49経由/駐車場あり) 222 1月上旬~3月下旬 (白鳥)

13 青松浜からの猪苗代湖と磐梯山

[中通り:郡山市]

東北自動車道
郡山中央スマートI.C.から約35分

約50分(上戸駅~「中浜」下車) バス停「中浜」から約5分

●標識設置場所:青松浜駐車場内「湖の主・大赤亀」看板



樹齢100年を越す青々とした松林と白く続く砂浜が日本らしい湖岸風景を見せる青松浜は、有栖川宮威仁親王の元保養地で、大正天皇によって命名されたとわれています。遠浅で波の穏やかな湖岸の向こうに雄大な磐梯山を望みます。冬は白い磐梯山を背景に、越冬のために飛来した白鳥が静かな猪苗代湖に浮かぶ雪景色が見られます。

住所 福島県郡山市湖南町福良中浜3953-26 426 猪苗代湖畔 223 車: 東北自動車道 郡山中央スマートI.C.から約35分(駐車場あり/30台) バス: 約50分(上戸駅~「中浜」下車) 徒歩: バス停「中浜」から約5分 222 10月~4月(白鳥)



16 金沢峠展望台からの雄国沼湿原

[会津:北塩原村]

磐越西線
喜多方駅から約1時間

●標識設置場所:金沢峠展望台内



金沢峠展望台からは雄国沼、磐梯山、安達太良山、西吾妻山、飯豊山などが一望できます。また、展望台から徒歩約10分ほどで、ニッコウキスゲの大群落で有名な雄国沼湿原に下り立つことができ、6月上旬から7月中旬頃まで鮮やかな黄色の景色を楽しむことができます。

住所 福島県耶麻郡北塩原村大字桧原 426 金沢峠頂上ビューポイント 223 車: 磐越西線喜多方駅から約1時間 ニッコウキスゲの時期はマイカー規制有り(シャトルバスで約25分) 222 6月上旬~7月中旬、9月下旬~10月上旬



14 中津川渓谷

[会津:北塩原村]

磐越西線
猪苗代駅から約25分

駐車場から
約15分

●標識設置場所:中津川渓谷レストハウス内



全長10km、標高差1,000mの急流が削った荒々しい岩肌、四季折々の表情を見せる原生林など秘境の名にふさわしい景観で人々を魅了します。東北屈指の紅葉絶景ポイントとしても有名ですが、木々が芽吹き、残雪と新緑、山桜が共演する春も人気です。遊歩道から渓谷にも降りることができ、河原からの眺めも見事です。

住所 福島県耶麻郡北塩原村大字桧原 426 中津川渓谷遊歩道 223 車: 磐越西線猪苗代駅から約25分(中津川渓谷レストハウス駐車場) 徒歩: 駐車場から約15分 222 春~秋/ベストショット: 秋の紅葉



17 新宮熊野神社と大イチョウ

[会津:喜多方市]

磐越西線
喜多方駅から約10分

●標識設置場所:大イチョウ案内看板



源頼義の勧請とされる新宮熊野神社。拜殿の「長床」は、国指定重要文化財に選定されており、44本の太い柱に茅葺寄棟造りの荘厳な建物です。境内には樹齢800年以上といわれる御神木の「大イチョウ」があり、紅葉の見頃にはライトアップも実施され、落葉した黄色い絨毯と、長床の美しい光景を見ることができます。

住所 福島県喜多方市慶徳町新宮熊野2258 426 新宮熊野神社長床前 223 車: 磐越西線喜多方駅から約10分(駐車場あり/50台) 222 11月(特に中旬~下旬) 221 拝観料300円 ※ライトアップ期間は無料



18 恋人坂からの 会津盆地と飯豊連峰

[会津:喜多市]

磐越西線
喜多方駅から約20分

●標識設置場所:恋人坂上端の「雄国沼とそばの郷」看板

雄国山の裾野が広がる丘陵。一直線に長く伸びる道の先に沈む夕日を眺める絶景ポイントが「恋人坂」です。日が沈めば、会津盆地の夜景と星空が目前に広がります。その名の通り、デートにもイチオシ。田植えの季節には、水を張った田んぼが鏡面になって輝くロマンティックな夕焼けをゆっくりと眺めたいスポットです。

住所 福島県喜多市熊倉町雄国宇村中 182 恋人坂の上端 182 車: 磐越西線喜多方駅から約20分 182 通年



21 左下り観音からの大川と磐梯山

[会津:会津美里町]

只見線会津本郷駅から約12分
会津鉄道芦ノ牧温泉駅から約8分
山の中腹の駐車場から約10分
県道沿い駐車場から約20分

●標識設置場所:御朱印小屋横看板

山の岩壁に食い込むように建てられた懸造り(かけづくり)の観音堂。東を向いた廻り縁からは大川の清流、その向こうには会津盆地と磐梯山が見渡せます。ご本尊は無頭(くびなし)観音といわれており、高さ14.5mのお堂を見上げるダイナミックな景観もおおすすめのビューポイントです。

住所 福島県大沼郡会津美里町大石字東左下り1173 21 ①左下り観音堂見上げ ②縁先から 21 車:只見線会津本郷駅から約12分、会津鉄道芦ノ牧温泉駅から約8分(駐車場あり/6台) 徒歩:山の中腹の駐車場から約10分、県道沿い駐車場から約20分 21 春~秋 21 ※未舗装路は雨天時足下注意。※歩きやすい靴で御参拝ください。※熊鈴をご持参ください。



19 一の戸橋梁と SLばんえつ物語号

[会津:喜多市]

磐越西線
山都駅から約5分 磐越西線
山都駅から約15分

●標識設置場所:「うつくしまの音の30景」看板付近

一ノ戸川にかかる長さ445m、高さ24mのJR磐越西線の鉄橋。1910年の完成当時は東洋一の規模を誇った石造りの鉄橋で、経済産業省の近代化産業遺産にも選ばれています。電気を使わない区間のため電線や電柱がなく、列車の撮影ポイントとして人気があります。期間限定でライトアップも開催され、幻想的な雰囲気を楽しめます。

住所 福島県喜多市山都町小舟寺(一ノ戸川下流域内) 19 標識設置場所からの見上げ 19 車:磐越西線山都駅から約5分 徒歩:磐越西線山都駅から約15分 19 通年



22 日中線しだれ桜並木

[会津:喜多市]

会津縦貫北道路喜多方I.C.から
車で約10分
磐越西線
喜多方駅から約5分

●標識設置場所:西部4号公園付近
「ぶくしまの遊歩道50選・日中線記念自転車歩行者道」看板

例年では4月中旬から下旬、廃線となった旧日中線の跡地を利用して作られた自転車歩行者道では、約3kmおよそ1,000本のしだれ桜並木が満開を迎えます。一斉に咲いた桜のトンネルは春を待っていた人々を歓迎するかのようで、敷地内には当時運行されていたSLが展示しており、絶好の撮影ポイントとなっています。また、期間限定でライトアップも開催されます。

住所 福島県喜多市押切東、松山町松 22 並木を歩きながら、SLの前など 22 車:会津縦貫北道路喜多方I.C.から車で約10分 徒歩:磐越西線喜多方駅から約5分 22 4月中旬~下旬



20 第一只見川橋梁の眺望 (第二・第三只見川橋梁含む)

[会津:三島町]

磐越自動車道
会津坂下I.C.から約20分
只見線
会津宮下駅から約40分

●標識設置場所:道の駅尾瀬街道みしま宿駐車場内
「只見川ビューポイント遊歩道案内」看板

JR只見線が通る鉄橋の中で最も人気が高いのがアーチ型鉄橋「第一只見川橋梁」。過去には「紅葉の美しい鉄道路線ベストテン」第1位、「雪景色のきれいなローカル線ベストテン」第3位にも選ばれるなど、国内外で人気を博しています。「道の駅尾瀬街道みしま宿」の側に整備された展望台から眺める奥会津の景観は、季節や時間によってダイナミックに変化し、いつ訪れても見応え十分です。さらに車で約10分ほどのビューポイントからは第二只見川橋梁を、そこからさらに車で約10分ほどのポイントでは第三只見川橋梁を望むことができます。カメラマンや観光客で賑わう列車通過時刻や観光シーズンを外して、ゆっくりと楽しむのもおすすめです。

住所 ①第一只見川橋梁:第一只見川橋梁展望台(福島県大沼郡三島町大字川井) ②第二只見川橋梁:会津西方駅より国道400号を会津宮下方面に400mの場所(福島県大沼郡三島町大字大登) ③第三只見川橋梁:国道252号高清水スノーシェッド内(福島県大沼郡三島町) 20 ①車:磐越自動車道会津坂下I.C.から約20分(道の駅尾瀬街道みしま宿駐車場/32台) 町営バス:会津宮下駅~道の駅尾瀬街道みしま宿下車(1日1本、日曜・祝日運休) 徒歩:会津宮下駅から約40分 自転車:会津宮下駅から約10分(会津宮下駅近くレンタル可/三島町観光協会 レンタサイクル/冬季休業/4時間500円) ②車:磐越自動車道会津坂下I.C.から約27分(踏切横に駐車スペース) 徒歩:会津西方駅から約5分 ③車:磐越自動車道会津坂下I.C.から約27分(スノーシェッド内に駐車スペース) 徒歩:会津宮下駅から約50分 20 四季それぞれの景観美が楽しめる/ベストショット:冬の早朝/大雪の場合には閉鎖



23 霧幻峡の渡し(只見川)

[会津:金山町]

只見線
早戸駅から約3分

●標識設置場所:早戸船着場の
「金山ごあんない」看板付近

金山町と三島町の境を流れる只見川を渡る手こぎ舟「霧幻峡(むげんきょう)の渡し」。元々は住民が対岸に渡るためのものを観光用に復活させました。夏の朝夕、川霧に包まれる渓谷が夢幻のように儂く美しいことからこの名前が付けられました。霧に浮かぶ手こぎ舟の渡し舟がゆっくりと進む様子は幻想的な絵画のよう。岸からの眺めも、渡し舟からの景色も超絶景です。川霧が発生しやすい6~8月の早朝もしくは夕暮れ時に訪れるのがおすすめです。

住所 ①つるの湯から(福島県大沼郡三島町大字早戸字湯ノ平) ②対岸から早戸駅の眺め(福島県大沼郡金山町大字大栗山字桑原) 23 徒歩:只見線早戸駅から約3分 23 4月下旬~11月中旬/6、7、8月は川霧が出やすい 23 霧幻峡の渡し:渡しは45分ほど。対岸の築350年の古民家見学を含めて1時間半ほど。





写真提供：奥会津郷土写真家 星賢孝

24 蓋沼森林公園からの 会津盆地俯瞰

[会津：会津美里町]

只見線
会津高田駅から約20分

●標識設置場所：蓋沼森林公園管理棟内

広い水田の中を走るJR只見線を見下ろせるスポット。木の幹に産卵するモリアオガエルなど珍しい動植物にも出会えます。園内にはいくつかの俯瞰ポイントがあり、いずれも駐車場が完備されています。夜間は施錠されますが、園内にはログハウスやバンガローもあり、ここで体験できる会津盆地の広大な夜景は宿泊者の特権です。

住所 福島県大沼郡会津美里町八木沢七窪6636 ①台東区記念の森②見晴台（管理棟付近） ③車：只見線会津高田駅から約20分（台東区記念の森駐車場／5台） ④4月～11月（冬季閉園）／見頃：春の水田風景、夏の緑の絨毯、秋の紅葉



写真提供：奥会津郷土写真家 星賢孝

27 会津中川駅と田園風景

[会津：金山町]

只見線
会津中川駅から約8分

●標識設置場所：只見線 会津中川駅から沼沢湖へ向かう町道のS字カーブ道路沿い

田園風景にぼつんとたたくむノスタルジックな駅舎がとてもフォトジェニックなJR只見線 会津中川駅。ビューポイントからは春は桜や水鏡の田んぼ、夏は新緑やひまわり、秋は紅葉や黄金色の稲穂、冬は雪景色の中を只見線の列車が走るのどかな風景を見下ろすことができます。

住所 福島県大沼郡金山町大字中川字上田面 ①只見線 会津中川駅から沼沢湖へ向かう町道のS字カーブ道路沿い ②徒歩：只見線 会津中川駅から約8分 ③通年（冬期間通行止）



25 きよひめ公園からの 福満虚空藏菩薩圓藏寺

[会津：柳津町]

磐越自動車道
会津坂下I.C.から約10分

会津バス
柳津虚空藏下車 只見線
会津柳津駅から約15分

●標識設置場所：きよひめ公園看板

白い岩壁に建つ重厚なたたずまいの古寺で、無限の智恵と慈悲を持つ虚空藏菩薩が祀られています。春は桜、秋は紅葉の名勝地で、会津の民芸品「赤べこ」伝説発祥の地としても知られています。対岸の「きよひめ公園」は寺の全景と只見川にかかる赤い柳津橋のビュースポットとして賑わっています。

住所 福島県河沼郡柳津町寺家町甲176 ①きよひめ公園駐車場②観月橋上（桜の季節） ③車：磐越自動車道会津坂下I.C.から約10分（きよひめ公園駐車場）バス：会津バス柳津虚空藏下車 徒歩：只見線会津柳津駅から約15分 ④見頃：春・秋



26 大志集落俯瞰と かねやまふれあい広場からの 大志集落

[会津：金山町]

（尻吹峠）
只見線
会津川口駅から約20分

（かねやまふれあい広場）
只見線
会津川口駅から約1分

只見線
会津川口駅から約10分

●標識設置場所：かねやまふれあい広場看板

只見川沿いにある大志集落とJR只見線を眺めることのできる「かねやまふれあい広場」は、只見線の撮影地としても人気のスポットです。また、会津川口駅から2kmほどの距離にある尻吹峠を下ったビューポイントからは、「大志俯瞰」と呼ばれる壮大な風景を見渡すことができます。夏、川霧に浮かぶ色鮮やかな集落、冬、山も集落も雪に包まれ、その白銀の姿を映す水鏡の只見川、どれも一度は訪れてみたい超絶景です。

①尻吹峠付近（福島県大沼郡金山町大字川口字大平道下） ②かねやまふれあい広場（福島県大沼郡金山町大字大志字境沢） ③車：只見線会津川口駅から約20分（県道小栗山宮下線～太郎布地区経由） ④車：只見線会津川口駅から約1分、徒歩：只見線会津川口駅から約10分 ⑤尻吹峠は冬期間（降雪期）通行止め⑥通年



写真提供：奥会津郷土写真家 星賢孝



28 恵みの森

[南会津：只見町]

森林の分校
ふざわから約15分

●標識設置場所：森林の分校ふざわ内

山菜やキノコ、川魚などの恩恵をもたらす、天然のダムとしての役割も果たす約900haの広大なブナの森です。約4kmにもおよぶ一枚岩の沢「大滝沢」の両岸に「恵みの森」が広がります。地元ガイド（有料）とともに遊歩道や沢の中を長靴で歩き、見どころや撮影ポイントなどを案内してもらおうのがおすすめです。

住所 福島県南会津郡只見町大字布沢 ①沢の中から ②車：只見町布沢大久保544（森林の分校ふざわ）から約15分（駐車場／5台） ③5月下旬～11月初旬（降雪前まで・冬期閉鎖）／ベストショット：10月末（紅葉） ④川を渡る箇所があるため長靴が必要です。参考コース：往復1時間30分コース～往復3時間30分コースなど



29 第四只見川橋梁

（第五・第六・第七只見川橋梁含む）

[会津：金山町]

只見線
会津水沼駅から約5分

●標識設置場所：水沼公園内

JR只見線の会津水沼駅と会津中川駅の間にある第四只見川橋梁は、国道252号の水沼橋の歩道から撮影ができる唯一のトラス橋。周囲の山々の緑や紅葉、雪景色など四季の魅力を楽しめます。（第五、第六、第七只見川橋梁は現在復旧工事中で、2022年度上半期に復旧工事を完了予定）

住所 第四只見川橋梁：福島県大沼郡金山町 ①水沼橋から ②徒歩：只見線会津水沼駅から約5分 ③通年



写真提供：奥会津郷土写真家 星賢孝



写真提供：奥会津郷土写真家 星賢李

六十里越雪割り街道からの 田子倉湖と雪食地形

[南会津:只見町]

只見線
只見駅から約25分

●標識設置場所:田子倉レイクビュー内

只見町と新潟県魚沼市を結ぶ県境のビューポイントからは、広大なブナの自然林と越後三山の雪解け水をたたえる田子倉湖、雪崩によって山肌が削られて岩が露出した雪食地形の独特な景色を望むことができます。紅葉の季節はもちろん、残雪とブナの新緑のコントラストが楽しめるゴールデンウィーク頃にも是非訪ねていただきたいスポットです。

住所 福島県南会津郡只見町大字田子倉 ①県境ポイント・六十里越峠開通記念碑(田中角栄碑) 駐車場、②田子倉湖レイクビュー 773 車:①只見線只見駅から約25分②只見線只見駅から約15分 774 4月~11月上・中旬/ベストショット:10月中・下旬(紅葉)



蒲生岳

[南会津:只見町]

磐越自動車道
会津坂下I.C.から約1時間20分

●標識設置場所:只見町観光情報ステーション内

只見町にそびえ立つ標高828mの鋭峰。低ながらも険しく尖った形から「会津のマッターホルン」と呼ばれています。山頂から望む雄大な山々、山の西側のブナ林などフォトジェニックな景色満載のスポット。また、エキサイティングな登山、森林浴も楽しめ、湧き水、風穴など様々な要素が揃っています。

住所 福島県南会津郡只見町大字蒲生居平地内 775 蒲生集落から「あがりこぶしの森」への道の途中 776 車:磐越自動車道会津坂下I.C.から約1時間20分(蒲生岳登山口駐車場) 777 登山:山開き(6月第1日曜)~10月下旬



帯郭からの鶴ヶ城公園

[会津:会津若松市]

磐越自動車道
会津若松I.C.から約16分

会津若松駅からまちなか周遊バス
ハイカラさん「鶴ヶ城入口」下車

●標識設置場所:西丸駐車場側入口案内看板

会津若松市のシンボリック存在の鶴ヶ城(会津若松城)は、旧幕府軍と新政府軍が戦った「戊辰戦争」の舞台の一つ。幕末期の姿に戻すために再建され、さらに近年、釉薬を施した赤瓦に葺き替えられました。帯郭は自然石を積み上げた「野面積み(のづらつみ)」の石垣と天守閣を見上げる絶好のビューポイントです。

住所 福島県会津若松市追手町1-1 778 帯郭から 779 車:磐越自動車道会津若松I.C.から約16分 バス:会津若松駅からまちなか周遊バスハイカラさん「鶴ヶ城入口」下車 780 通年



東山大滝

[会津:会津若松市]

磐越自動車道
会津若松I.C.から約40分

●標識設置場所:こちらのビューポイントには標識を設置していません。

東山温泉から県道を12kmほど南に進んだ場所にある美しい滝です。道路沿いからロープを使って急斜面を下るとビューポイントが現れます。水量が豊富で滝の下方の岩からは地下水が滲み流れ落ちる様も見られます。滝のしぶきを浴びる青々とした苔や植物の輝きが幻想的です。滝口付近は落下に十分にご注意ください。

住所 福島県会津若松市東山町大字湯川 781 滝の下から 782 車:磐越自動車道会津若松I.C.から約40分 徒歩:車道から急斜面をロープで下るため足元に注意 783 通年(冬期間を除く)



銚子の口

[会津:西会津町]

磐越自動車道
西会津I.C.から約20分

●標識設置場所:銚子の口フェンス

西会津町にある阿賀川の峡谷の中でも特に有名な景勝地です。珍しい形の岩が両岸からせり出し、酒を入れる銚子のくびれの部分に見えることから「銚子の口」と呼ばれるようになりました。白く水しぶきを上げる豪快な流れは圧巻です。新緑や雪のシーズンはもちろん、紅葉が渓谷を赤く染める季節は最もおすすめです。

住所 福島県耶麻郡西会津町群岡境ヶ沢甲 784 銚子の口 785 車:磐越自動車道西会津I.C.から約20分 786 見頃:秋の紅葉



天空の郷

[会津:西会津町]

磐越自動車道
西会津I.C.から約19分

●標識設置場所:道の駅にしいづ観光案内カウンター内

西会津町陸合地区の過疎の課題を抱える長椋、程窪、泥浮山及び下谷地区の小杉山の4つの集落を復興支援のために訪れた大学生が絶景に感動し「天空の郷」と命名しました。住民と大学生が協力して地域資源を活用した様々な取り組みを進めています。

住所 福島県耶麻郡西会津町陸合長椋 787 天空の郷展望台 788 車:磐越自動車道西会津I.C.から約19分 789 初夏(新緑)、秋(紅葉)





36 崎川浜からの
猪苗代湖と磐梯山
[会津:会津若松市]

🚗 磐越自動車道
磐梯河東I.C.から約20分

● 標識設置場所: 崎川浜駐車場観光組合看板

猪苗代湖の西岸にあり、会津磐梯山を一望する絶景ポイントです。透明度の高い猪苗代湖と自然の砂浜は季節を問わず雄大で清々しい景色を見せます。冬の晴れた日は白鳥と雪化粧の磐梯山、青く輝く湖の美しい世界が現れます。

📍 福島県会津若松市湊町地内 ①猪苗代湖畔 ②車: 磐越自動車道磐梯河東I.C.から約20分 ③車: 11月中旬～3月(白鳥)



39 尾瀬沼・大江湿原
[南会津:檜枝岐村]

🚗 会津鉄道・野岩鉄道
会津高原尾瀬口駅から約1時間20分
シャトルバス: 約20分
(御池駐車場～沼山峠口)

🚶 約1時間10分
(沼山峠口～尾瀬沼ビジターセンター)

● 標識設置場所: 尾瀬沼ビジターセンター内

広い湿原いっぱいに広がる黄色い絨毯「ニッコウキスゲ」の大群生で知られる大江湿原は、尾瀬の中でも「花の湿原」として人気のエリアです。標高が高く、雪の多い気候と特異な地形・地質の影響により、珍しい種類の高山植物の宝庫でもあります。雪解けの5月から9月中旬頃のクサモミジの季節まで、可憐に咲き誇る多種多様な花々の中に渡された木道からの景色、凜としたたずまいの東北最高峰・燧ヶ岳と空を映す鏡のような尾瀬沼など四季折々の絶景はここまでの山道を歩いたご褒美です。朝夕温度差や移り変わる天気へ備え、防水性のあるハイキングシューズ、防寒着、レインコート、靴下と下着の着替えの準備をお勧めします。

📍 福島県南会津郡檜枝岐村字燧ヶ岳 ①大江湿原: 木道(木道入ってすぐ・三本カラマツの手前など) ②尾瀬沼: 尾瀬沼湖畔ビューポイント ③車: 会津鉄道・野岩鉄道会津高原尾瀬口駅から約1時間20分(御池駐車場) シャトルバス: 約20分(御池駐車場～沼山峠口) 徒歩: 約1時間10分(沼山峠口～尾瀬沼ビジターセンター) ④車: 春～秋(5月中旬～10月上旬頃)



37 観音沼森林公園
[南会津:下郷町]

🚗 会津鉄道
会津下郷駅から約25分

🚶 駐車場から
約3分

● 標識設置場所: 観音沼生活環境保有林地図看板

立ち枯れの木やいくつもの浮島、鏡面となって木々や山や空を映し出す水面など、フォトジェニックな要素が揃った公園です。広い駐車場があり、観音沼への遊歩道もよく整備されているため、軽装で気軽に訪れることができます。特に紅葉の美しさは格別で、多くのカメラマンや観光客で賑わいます。

📍 福島県南会津郡下郷町大字南倉沢字観音沼 ①公園内神社手前のビューポイント ②車: 会津鉄道会津下郷駅から約25分(駐車場/97台) 徒歩: 駐車場から約3分 ③車: 通年/見頃: 10月中旬から11月上旬



38 駒止湿原
[南会津:南会津町・会津:昭和村]

🚗 会津鉄道会津田島駅から
(南会津町側) 駐車場約30分
(昭和村側) 駐車場約70分

🚶 (南会津町側) 駐車場から約10分
(昭和村側) 駐車場から約5分

● 標識設置場所: (南会津町側) 駐車場・トイレ前 湿原方面看板

駒止湿原は、南会津町と昭和村の境界に位置し、大谷地、白樺谷地、水無谷地の3つの湿原からなる面積約148haの国指定天然記念物です。標高約1,100mのブナ林地帯にあり、ミズバショウやニッコウキスゲ、ワタスゲなど多様な植物がみられます。三谷地を結ぶ木道等で全ルートを回るコースは往復3時間程度かかります。

📍 福島県南会津郡南会津町針生、大沼郡昭和村大字大戸 ①各谷地にあるテラス付近 ②車: 《南会津町側》会津鉄道会津田島駅から約30分(駐車場30台) 《昭和村側》同駅から約70分(駐車場5台) ③車: 5月中旬～10月下旬



40 三条の滝
[南会津:檜枝岐村]

🚗 会津鉄道・野岩鉄道
会津高原尾瀬口駅から約1時間

🚶 約1時間30分
(会津高原尾瀬口～御池)

🚶 御池から
約4時間

● 標識設置場所: 尾瀬沼ビジターセンター内

尾瀬ヶ原・尾瀬沼を源流とする只見川上流にかかる水量日本一とも言われる滝で、「日本の滝百選」に選ばれています。落差100mから流れ落ちる日本最大級の名瀑布で、特に6月上旬の雪解け水が流れる様は迫力満点で、展望台へのアクセスには険しい山道もあるため、十分な登山装備が必要です。

📍 福島県南会津郡檜枝岐村字燧ヶ岳 ①新展望台 ②車: 会津鉄道・野岩鉄道会津高原尾瀬口駅から約1時間 バス: 約1時間30分(会津高原尾瀬口～御池) 徒歩: 御池から約4時間 ③車: 春～秋(5月中旬～10月上旬頃) ④車: 登山靴や雨具など十分な登山の装備が必要





写真提供：奥会津郷土写真家 星賢孝

41 檜枝岐の舞台と 鎮守の森

[南会津:檜枝岐村]

会津鉄道 会津田島駅から約1時間
会津鉄道・野岩鉄道 会津高原尾瀬口駅から約1時間

●標識設置場所:観覧席中腹の鎮守神看板

鎮守神への奉納として約270年間、村民によって継承されてきた農村歌舞伎の舞台です。国指定重要有形民俗文化財に指定されています。上演は5月12日、8月18日と9月第1土曜日。気候により前後しますが、5月には舞台横のオオヤマザクラが見頃を迎え、灯籠に照らされた夜桜と農村舞台の共演を見ることもできます。

住所 福島県南会津郡檜枝岐村字居平670 会津郡檜枝岐歌舞伎の観客席最上段 車:会津鉄道会津田島駅から約1時間 バス:会津鉄道・野岩鉄道会津高原尾瀬口駅から約1時間 年3回公演(5/12、8/18、9月第一土曜日)



44 日暮の滝

[南会津:下郷町]

東北新幹線 新白河駅から約90分
駐車場から 約5分

●標識設置場所:日暮の滝観瀑台手すり

高さ40mと15mの二段になって流れ落ちる滝です。江戸初期、第二代会津藩主加藤明成が江戸から会津入りする際、川の対岸から見たこの滝に魅了され、岩に腰掛けたまま日が暮れるまで眺めていたのが名前の由来といわれています。深い森の中、水しぶきをあげながら流れる優美で精悍な姿は秘境と呼ぶにふさわしい美しさです。

住所 日暮の滝観瀑台駐車場/福島県下郷町大字音金宇大峠3013 車:東北新幹線新白河駅から約90分(駐車場/10台) 徒歩:駐車場から約5分 5月(雪解け)~10月(積雪前)



42 矢ノ原湿原

[会津:昭和村]

会津鉄道 会津田島駅から約1時間
駐車場から 約3分

●標識設置場所:矢ノ原湿原標柱看板

春はミズバショウやミツガシワ、夏はヒツジグサ、秋は美しい紅葉などが見られる矢ノ原湿原は約350種類の動植物が生息し、福島県自然環境保全地域、村の天然記念物にも指定されています。アクセスの良さと歩きやすい一周約40分の遊歩道で、トレッキング初心者にもおすすめです。珍しい野鳥や稀少なハッチョウトンボ、絶滅危惧種のマダラマニワトンボなどにも出会えるかも。不思議な形や色の植物などを探すのも楽しそうです。湿原を渡る木道や湧き水など、気軽に散策を満喫できます。

住所 福島県大沼郡昭和村大字大芦 矢ノ原湿原遊歩道入口付近 車:会津鉄道会津田島駅から約1時間(駐車場あり/21台) 徒歩:駐車場から約3分 5月上旬~10月下旬(ミツガシワ5月上旬から中旬・ヒツジグサ6月上旬から9月下旬)



写真提供：奥会津郷土写真家 星賢孝



45 塔のへつり

[南会津:下郷町]

東北自動車道 白河I.C.から約1時間
会津鉄道 塔のへつり駅から約5分

●標識設置場所:虚空蔵尊入口左側看板に設置

「へつり」とは会津の方言で、断崖のこと。川と風が百万年かけて造り上げた塔のような形の岩壁が続くことから「塔のへつり」と名付けられました。国の天然記念物にも指定されています。岩肌には吊り橋がかけられ、断崖内部をみることもできます。藤の花の咲く春や紅葉の色づく秋がベストシーズンです。

住所 福島県南会津郡下郷町大字弥五島下夕林5316 塔のへつり展望台 車:東北自動車道白河I.C.から約1時間(駐車場/80台) 徒歩:会津鉄道塔のへつり駅から約5分 通年/見頃:10月下旬~11月上旬



43 見晴台からの大内宿

[南会津:下郷町]

会津鉄道 湯野上温泉駅から約15分

●標識設置場所:大内宿見晴台手すり

まるで江戸時代のような街並みを残す宿町です。子安観音堂の見晴台からは、30軒を超える茅葺き屋根の民家が並び、400年前にタイムスリップしたような光景を見ることができます。雪の積もった茅葺き屋根の背後に打ち上げられる花火や、雪で作られた灯籠に灯るろうそくが見られる雪まつりもおおすすめです。

住所 福島県南会津郡下郷町大字大内山本 子安観音堂の見晴台 車:会津鉄道湯野上温泉駅から約15分 通年





46 前沢展望台からの 前沢曲家集落

〔南会津：南会津町〕

会津鉄道 会津田島駅から約50分
徒歩 駐車場から約10分

●標識設置場所：前沢ふるさと公園管理棟看板



「曲家」と呼ばれる母屋と馬屋がし字型に一体化した形で、茅葺き屋根と豪雪地帯ならではのどっしりとした家屋が集まり、国の重要伝統的建造物群保存地区に選定された集落です。曲家13棟を含む伝統的家屋20棟を望む前沢展望台からの景色は日本の原風景を今に伝えています。冬季は降雪のためカンジキをご用意の上、訪れることをおすすめします。

注 福島県南会津郡南会津町前沢 国道352号反対側の前沢展望台 車：会津鉄道会津田島駅から約50分（駐車場あり） 徒歩：駐車場から約10分 集落は通年（展望台は雪の季節は中上級者のみ・カンジキが必要）



49 中土合公園からの 檜枝岐村俯瞰

〔南会津：檜枝岐村〕

東北自動車道 西那須野塩原I.C.から約2時間

中土合公園 展望台入口看板から約20分

●標識設置場所：展望台駐車場看板



東北最高峰の燧ヶ岳や会津駒ヶ岳など2,000m級の山々に囲まれた、平家の落人伝説が残る檜枝岐村。中土合公園から20～30分、400段近い狭い階段を登ると、檜枝岐村の居住域の90%を俯瞰する展望台があります。時間や四季により変化する山と山合いにたまたむ赤い屋根のコントラストが楽しめます。

注 福島県南会津郡檜枝岐村字黒岩山1317 中土合公園の展望台 車：東北自動車道西那須野塩原I.C.から約2時間（中土合公園駐車場） 徒歩：中土合公園展望台入口看板から約20分 見頃：8月下旬～9月上旬



47 屏風岩

〔南会津：南会津町〕

会津鉄道 会津田島駅から約1時間

●標識設置場所：屏風岩駐車場看板



伊南川の急流によって長い歳月をかけて形づくられた怪岩が天を突くようにそそり立ち、むきだしの白い岩肌は周囲の木々の紅葉にも映え、迫力満点です。周辺には遊歩道も整備されており、徒歩20分程のコースで軽装でも渓谷美を楽しめます。ビューポイントも多く、特に紅葉シーズンは観光客やカメラマンで賑わいます。

注 福島県南会津郡南会津町大桃字平沢山内 川岸の岩場 車：会津鉄道会津田島駅から約1時間（国道352号沿い／駐車場あり／30分） 通年／見頃：秋



50 奥会津昭和の森からの 昭和村俯瞰

〔会津：昭和村〕

磐越自動車道 会津坂下I.C.から約1時間

●標識設置場所：奥会津昭和の森キャンプ場入口案内板



湿原や溪谷の雄大な自然を誇る昭和村。奥会津の豊かな自然を体感できる「奥会津昭和の森キャンプ場」に張り巡らされた遊歩道を登った先にある展望台からは、山々に囲まれた日本の美しい原風景を一望できます。星空の下に輝く村を、そして天気の良い寒い早朝には雲海から覗く幻想的な村を見ることができます。

注 福島県大沼郡昭和村大字大芦小矢 原4893 奥会津昭和の森キャンプ場の展望台 車：磐越自動車道会津坂下I.C.から約1時間 営業：4月下旬～11月／見頃：8月下旬～9月上旬、11月 ベストショット：11月の朝6時～7時（雲海）

48 猿楽台地のそば畑

〔南会津：下郷町〕

会津鉄道 養鱒公園駅から約10分

●標識設置場所：猿楽台地そば畑看板



夏の終わり、約40haの蕎麦畑一面に広がる爽やかな緑の葉と可憐な白い花の絨毯。秋、収穫を終えた蕎麦の幹が紅葉する紅色の大地。ロマンチックな景色が広がり、カメラ女子にも人気のスポットです。見頃は8月下旬から9月上旬にかけてです。

注 福島県南会津郡下郷町大字落合字猿楽 道路と農道内 車：会津鉄道養鱒公園駅から約10分 8月下旬～9月上旬





Perfect View

澄んだ空気がきりめく絶景巡礼



ふくしまの豊かな自然は、四季折々の多彩な表情を見せてくれます。まだ目にしたことのない絶景を求めて、至福の旅に出かけてみませんか。

山好きな
アウトドア派に
オススメ!

山々をめぐる ②泊③日のモデルコース

おすすめ時期: 6月~10月
移動手段: 自家用車・レンタカー



深緑・紅葉の磐梯朝日国立公園でトレッキングや登山を楽しもう!

対象エリア: 福島市、北塩原村、二本松市

美しい自然林に囲まれながら景観を満喫♪

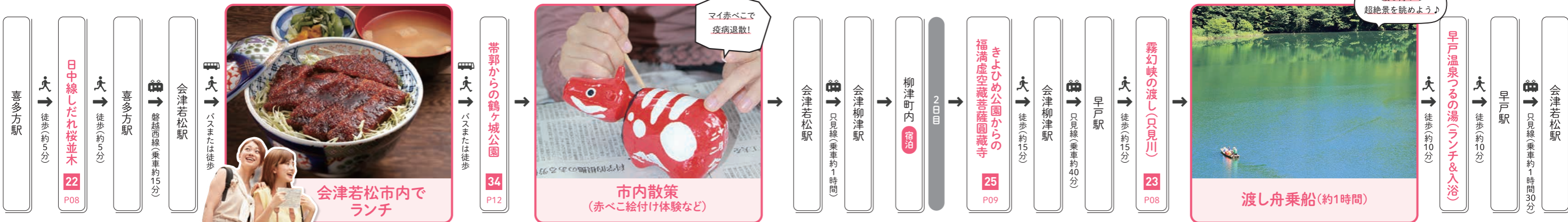
雄大な火口湖は庄巻の風景!



ちょっと欲張りな
女子旅なら♪

あれこれ盛り込んだ ①泊②日のモデルコース

おすすめ時期: 4月下旬
移動手段: 電車・バス



城下町散策や桜に温泉、霧幻峡の渡しなど盛りだくさん!

対象エリア: 喜多方市、会津若松市、柳津町、三島町、金山町

渡し舟から超絶景を眺めよう♪

マイ赤べこで疫病退散!

アクティブシニア層に
イチオシ!

南会津をめぐる ②泊③日のモデルコース

おすすめ時期: 7月~9月
移動手段: 自家用車・レンタカー



会津の歴史や雄大な自然に触れる癒しの旅路!

対象エリア: 下郷町、南会津町、檜枝岐村

温泉や地元の料理に心もほっこり♪



Welcome to

絶景

アクティビティ

Activity



会津トレイル

趣のある集落道や田園風景が広がる里山の道、かつての街道など、会津の自然や独自の文化、そこに暮らす人々の温かいもてなしを感じることができる「道」をつないでいます。ぜひ、歩くスピードで、豊かな会津を肌で感じてください。

住所 磐梯朝日国立公園、尾瀬国立公園、越後三山只見国立公園※マップ等の詳細な情報は、ホームページをご覧ください。
https://www.pref.fukushima.lg.jp/w4/fgr/aizu_trail/



磐梯・猪苗代 ナショナルパークサイクルウェイ

「磐梯・猪苗代ナショナルパークサイクルウェイ」は磐梯山とその周辺の湖や街を巡る5つのサイクリングルートの総称です。磐梯朝日国立公園を中心にポタリングからヒルクライムまで、自分のレベルに合ったルートを選びながら、美しい景色やその土地の文化、おいしいグルメなど、地域の魅力を満喫できます。

ベストシーズン 7月～10月
<https://sp.yamap.com/fukushima-cycle/>



ふくしま尾瀬

自然の宝庫、尾瀬。静かな水面に燧ヶ岳を映す尾瀬沼やニッコウキスゲの黄色い絨毯に覆われる大江湿原、豪壮に流れ落ちる三条ノ滝など、四季折々の自然美を満喫することができます。

住所 御池駐車場／福島県南会津郡楡枝岐村御池 **バス** 車：東北自動車道白河I.C.から約2時間30分（御池駐車場） **バス** 5月下旬～10月 **バス** 御池と沼山峠を往復するシャトルバスの運行時間にご注意ください。
<https://www.pref.fukushima.lg.jp/w4/oze/>



山からはじまる福島の旅

福島県は、磐梯山や安達太良山、三本槍岳などの個性豊かな山々に恵まれています。山からはじまる福島の旅「やまふく」では、日本百名山7座に加え、登山ガイドさんがお勧めする登山コースと温泉、体験コンテンツを掲載していますので、お気に入りの山を見つけて福島の登山をお楽しみください。

山からはじまる福島の旅「やまふく」
<https://www.tif.ne.jp/yamafuku/>



自然公園の多彩な アクティビティ

県内の自然公園やその周辺地域では、キャンプやカヌー、ワカサギ釣り、ウィンタースポーツなど豊かな自然を活かしたアクティビティが数多く提供されています。ぜひ、福島に来て、多彩な自然体験を満喫してください。

福島県観光情報サイト「ふくしまの旅」
<https://www.tif.ne.jp/>
 各市町村観光協会のHPもご覧ください。



もっとある!

ふくしま オススメ スポット

これまで紹介した「ふくしまビューポイント50」と一緒に訪れてほしい魅力的な場所が各地にあります。各市町村がオススメする、とっておきのスポットをご紹介します。



※詳しい観光情報は、各スポット掲載のQRコードからご確認ください。 ※花や紅葉などの見頃は例年の目安となります。 ※営業時間等が変更になる場合がございます。



二本松市 あだたら溪谷 自然遊歩道

東北自動車道二本松I.C.からあだたら高原スキー場まで約20分

豊かな自然を満喫できる約1kmの遊歩道。1時間ほどで一巡でき、美しい新緑や紅葉を気軽に堪能できるスポットとして人気があります。

住所 福島県二本松市奥岳温泉 期間 春～秋



大玉村 小姓内ポケットパーク

東北自動車道本宮I.C.から約20分

村内や安達太良山の景観を一望できるビュースポット。秋の季節には黄金色に輝く稲穂で絶景を楽しむことができます。

住所 福島県安達郡大玉村玉井矢ノ花利用 通年

福島市



花見山

東北自動車道福島西I.C.から約20分
東北自動車道福島飯坂I.C.から約25分

地元花き農家の花木畑が織りなす花の名所。頂上からは吾妻連峰の山並みが見え、桜をはじめ、約70種類の色とりどりの花々が咲き誇ります。

住所 福島県福島市渡利 見頃 3月下旬～4月下旬

会津若松市



鶴ヶ城

磐越自動車道会津若松I.C.から約30分

会津若松市のシンボルであり、赤瓦に葺き替えられた天守閣は国内唯一。内部は博物館になっており、市街地や会津盆地、磐梯山が一望できます。

住所 福島県会津若松市追手町1-1 開城時間 8:30～17:00 (入城締切16:30)、無休

下郷町



湯野上温泉

磐越自動車道会津若松I.C.から約50分

阿賀川(大川)の溪谷沿いに湧き出た温泉地。茅葺き屋根が印象的な湯野上温泉駅の南側にあり、県内外の観光客が訪れます。

住所 福島県南会津郡下郷町大字湯野上 期間 通年

檜枝岐村



ミニ尾瀬公園

東北自動車道白河I.C.から約2時間
磐越自動車道会津若松I.C.から約2時間

天上の楽園、尾瀬の自然をそのまま地上に具現化した公園。散策用の木道、遊歩道が整備され、どんな方でも尾瀬ハイク気分を味わえます。

住所 福島県南会津郡檜枝岐村字左通124-6 時間 9:00～17:00 (受付は16:30まで)、営業期間 4月下旬から11月上旬

郡山市



銚子ヶ滝

磐越自動車道磐梯熱海I.C.から約15分

「日本の滝百選」「ふくしまの水30選」の1つ。安達太良山を源流とする石筈側にある高さ48mの滝。トレッキングを楽しみながら、山道を約45分進むと荘厳な「銚子ヶ滝」が現れます。

住所 福島県郡山市熱海町石筈地内 見頃 5月中旬～10月下旬 備考 駐車場約30台、トイレなし

喜多方市



三ノ倉高原花畑

磐越自動車道会津若松I.C.から約50分

会津盆地を一望できる三ノ倉スキー場のゲレンデなどを利用した花畑。春は約350万本の菜の花が、夏には約250万本のヒマワリが咲き、見応え充分です。

住所 福島県喜多方市熱塩加納町相田字北権現森甲857-6 見頃 菜の花畑 5月上旬～下旬、ヒマワリ畑 8月上旬～下旬

只見町



河井継之助記念館

磐越自動車道会津坂下I.C.から約1時間30分

幕末の波乱を生きた長岡藩家老・河井継之助。只見町で亡くなった部屋を館内に移築し、当時の戦況図など歴史資料を展示しています。

住所 福島県南会津郡只見町塩土ノ台850-5 時間 10:00～16:00 (最終入館16:00まで)、開館期間 4月下旬から11月(冬季閉館11月中旬～4月下旬)、休館日 毎週木曜日、荒天日

南会津町



高清水自然公園 (ひめさゆり群生地)

会津鉄道会津田島駅から約50分

南郷スキー場の北側、戸屋山一帯が一大群生地となっており、春から初夏にかけて可憐な花が咲き、探勝ハイキングが人気です。

住所 福島県南会津郡南会津町界長池沢口4298-12 見頃 開花シーズン 6月中旬～7月上旬 時間 8:00～16:00

北塩原村



裏磐梯ビジターセンター

磐越自動車道
猪苗代磐梯高原I.C.
から約25分

五色沼自然探勝路の東側入り口にあり、磐梯朝日国立公園内に位置する「裏磐梯」の自然にまつわるさまざまな資料を展示しています。

住所 福島県耶麻郡北塩原村大字松原字剣ヶ峰1093-697 **開館時間** 夏季(4/1~11/30) 9:00~17:00、冬季(12/1~3/31) 9:00~16:00、休館日/火曜日(火曜日が祝日の場合は開館し、翌日が振替休館) ※ただし、ゴールデンウィーク、夏休み期間(海の日~8/31)は無休

西会津町



西会津国際芸術村

磐越自動車道
西会津I.C.から
約15分

旧新郷中学校の木造校舎を活用し、展示のほかカフェやイベント、ワークショップを開催するなど地域のクリエイティブセンターです。

住所 福島県耶麻郡西会津町新郷大字笹川上ノ原道上5752 **時間** 10:00~17:00、休館日/毎週月・火曜日(祝祭日除く)

柳津町



福満虚空蔵菩薩圓藏寺

磐越自動車道
会津坂下I.C.
から約10分

日本三大虚空蔵尊の一つ。丑寅年生まれの守本尊として知られ、正月七日に行われる七日堂裸詣りは、1年の幸福と無病息災を祈る奇祭として有名です。

住所 福島県河沼郡柳津町柳津寺家町甲176 **開館時間** 夏季期間(4/1~11/30) 6:30~17:00、冬季期間(12/1~3/31) 7:00~16:30 ※都合により変更となる場合があります。

三島町



観光交流館からんころん

磐越自動車道
会津坂下I.C.
から約20分

会津宮下駅近くにある古民家を改装した施設。観光案内のほか、地元特産品の販売や休憩スペースも併設され、観光拠点として便利なスポットです。

住所 福島県大沼郡三島町宮下宮下214-5 **時間** 9:00~18:00、休館日/年末年始

磐梯町



山湖台

磐越自動車道
磐梯河東I.C.から約25分

磐梯山ゴールドラインの展望ポイントの一つ。雄大なスケールのパノラマや磐梯山の全容が見え、眼下に猪苗代湖が広がる眺望は見事です。

住所 福島県耶麻郡磐梯町更科 **期間** 4月中旬~11月中旬(冬季通行止)。開通期間中も路面凍結により通行止めとなる場合があります。

猪苗代町



土津神社

磐越自動車道
猪苗代磐梯高原I.C.から約10分

会津藩祖・保科正之公を祀り、1675年に造営された神社。紅葉の葉で埋め尽くされた境内は、赤い絨毯をひいたように華麗で一見の価値あり。

住所 福島県耶麻郡猪苗代町見林山3 **期間** 通年

金山町



大塩天然炭酸湯

磐越自動車道
会津坂下I.C.
から約1時間15分

日本でも珍しい天然炭酸水が湧き出している場所として有名。炭酸が苦手な方でも飲みやすい天然の微炭酸水です。

住所 福島県大沼郡金山町大塩上ノ山2063 **期間** 通年

昭和村



交流・観光拠点施設「喰丸小」

磐越自動車道
会津坂下I.C.
から約1時間

昭和12年に建築された木造校舎を改修した施設。校庭にそびえる大イチョウと周囲の景観が調和した人気のスポットです。

住所 福島県大沼郡昭和村喰丸宮前1374 **時間** 9:00~17:00(レンタサイクル営業時間/9:00~16:30)、休館日/月・火曜日(祝日の場合開館、翌日休館)・年末年始

会津坂下町



恵隆寺(立木観音)

磐越自動車道
会津坂下I.C.から約5分

約8.5mの十一面千手観音像や二十八部衆など、30体の侍仏が安置されています。立木観音と観音堂は、国の重要文化財に指定されています。

住所 福島県河沼郡会津坂下町大字塔寺字松原2944 **期間** 通年

湯川村



湯川たから館

磐越自動車道
会津若松I.C.から約20分

「男はつらいよ」シリーズの撮影監督を務めた湯川村出身の高羽哲夫氏にまつわる品々を展示しています。

住所 福島県河沼郡湯川村勝常堂後830 **時間** 9:00~16:00、定休日/火曜日・年末年始

会津美里町



伊佐須美神社

磐越自動車道
新鶴スマートI.C.から約15分

岩代国一之宮、会津総鎮守として2,000年もの歴史を誇ります。貴重な文化財を多数有するほか、御神木の「薄墨桜」は会津五桜の一つです。

住所 福島県大沼郡会津美里町宮林甲4377 **期間** 通年

西郷村



雪割橋

東北自動車道
白河I.C.から約25分

阿武隈川上流にかかるアーチ式の鉄橋で、甲子(かし)高原景勝地としても有名。長さ約139m、谷底までの高さ約60mの橋から見る光景は見応えがあります。※手前が旧橋、奥が新橋(名称同じ)。旧橋は令和4年度中に撤去予定。

住所 福島県西白河郡西郷村大字真船字小堂 **期間** 通年