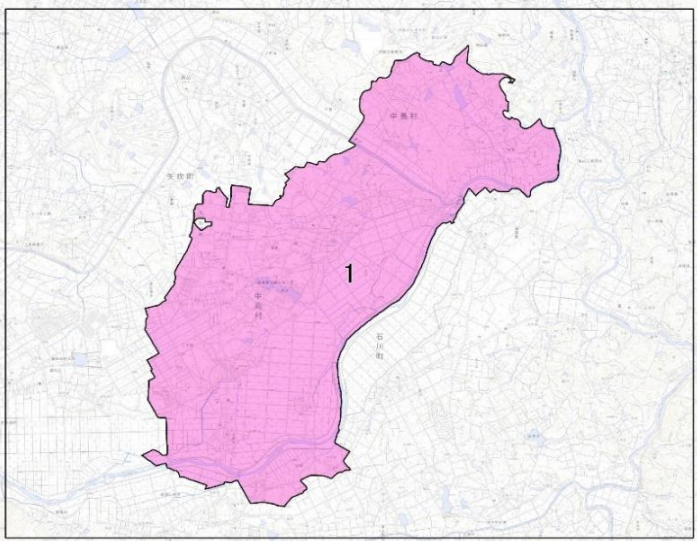
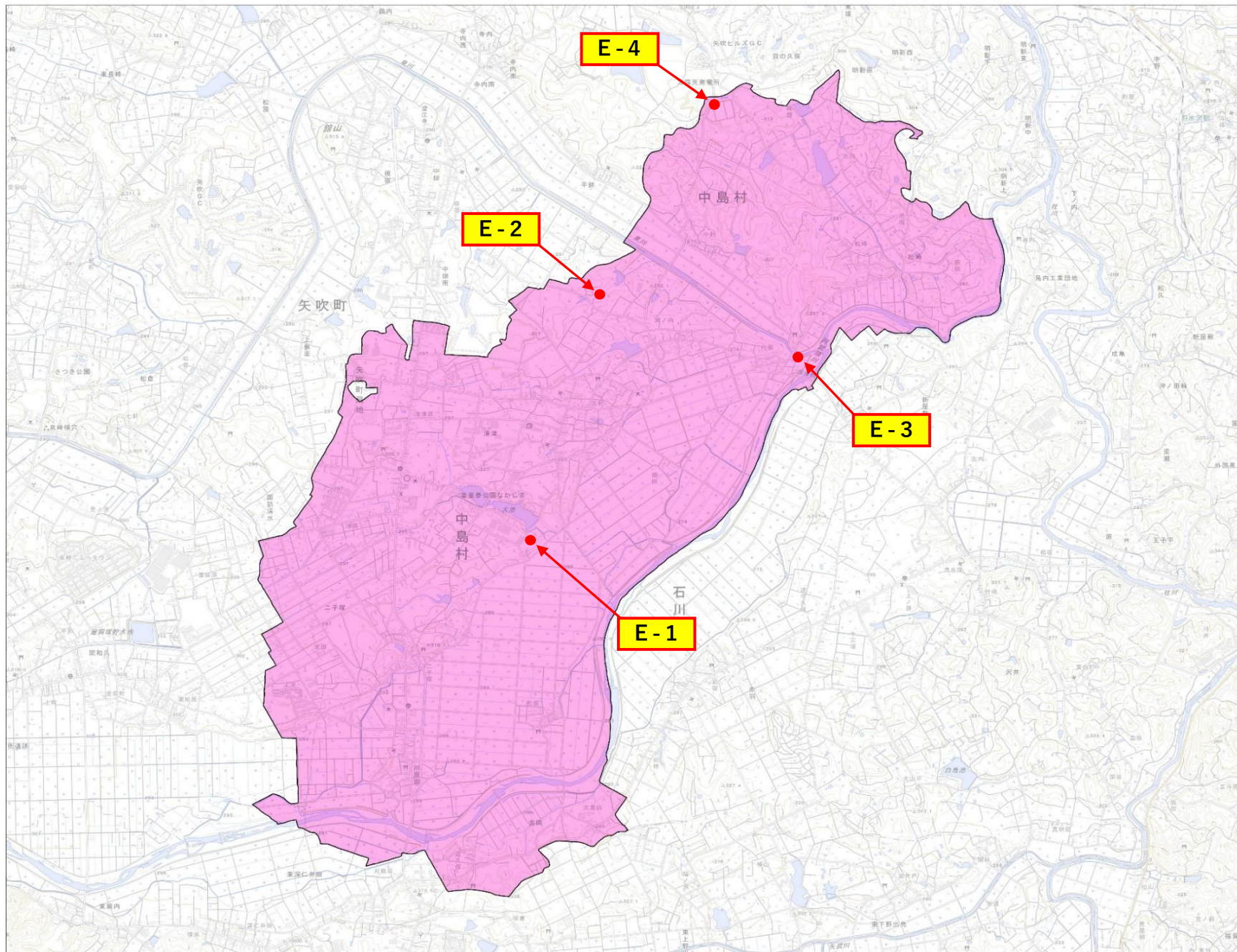


中島村

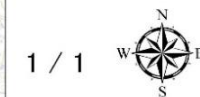
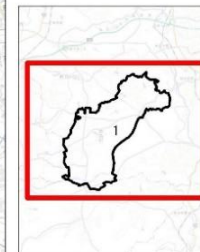
宅地造成等工事規制区域及び特定盛土等規制区域図(中島村全域)
【令和6年9月】



- 凡例
- 市町村界
 - 宅地造成等工事規制区域
 - 特定盛土等規制区域
- 青森県は国土地理院作成の
地理院タイルを使用



宅地造成等工事規制区域
及び特定盛土等規制区域図
(中島村) 【令和6年9月】



1 / 1 0 250 500 1,000 m

- 市町村界
- 宅地造成等工事規制区域
- 特定盛土等規制区域

背景図は国土地理院作成の
2万5千分の1地形図を使用

縮尺A0判出力時: 1:10,000

縮尺A2判出力時: 1:20,000

縮尺A4判出力時: 1:40,000