令　和　６　年

福島県森林・林業統計書

（令和５年度）

福島県農林水産部

森林文化のくに・ふくしま県民憲章

（前文）

ふくしまには豊かな森林、そして清流、湖沼、海、澄んだ空があります。

私たちは、遠い祖先のころから、森林に育まれた多くのいのちの一員として生きてきました。そして、森林に感謝し、畏(おそ)れ敬い、多彩な森林文化を育みながら、人や物を大切にする優しい心も深めてきました。

しかし、ときにこの感謝や畏(おそ)れ敬う気持ちを忘れ、母なる森林やそこに棲(す)む多くのいのちを傷つけることもしました。

今、私たちは、ふくしまの森林が未来も豊かであり続けるよう守り育て、その心を次世代に引き継ぐ責務があると考えます。

そのためには、私たち一人一人が、森林の恵みにより生活が支えられていることを理解し、森林づくりの大切さを考え、今できる身近なことから行動することが大切です。

私たち一人一人は、ここに、豊かな森林文化のくに・ふくしまを創ることを誓い、この憲章を制定します。

（本文）

わたしたちは、

1　森林を敬い、あらゆるいのちを尊びます。

2　森林にふれあい、心豊かに生きます。

3　森林の恵みに感謝し、活かします。

4　森林を守り育て、未来につなぎます。

（具体的な取組み）

１　森林を敬い、あらゆるいのちを尊びます。

・　森の中で生き物たちが、おたがい助け合って生きていることを学び、その命を大切にします。

・　山での火の後始末はきちんとします。

・　森林にあるゴミを拾い、ゴミを森林には捨てません。

・　森林への優しさを忘れず、森林とあらゆる生命を大切にします。

・　豊かな森林を守るため無駄な開発をしません。

２　森林にふれあい、心豊かに生きます。

・　森林にふれあって森林のすばらしさを学びます。

・　森林の実や木の葉を鑑賞し、その季節の喜びを感じます。

・　花や鳥など、自然の仲間とともに森林とふれあい友達になります。

・　はる、なつ、あき、ふゆの山の自然を見て楽しみます。

・　森林の中のきれいな空気を思う存分吸って心を癒し、森林との共生を実感します。

３　森林の恵みに感謝し、活かします。

・　森林からいただいた、木や紙は、森林に感謝し、大切に使います。

・　木造の古い建物を大事にします。

・　澄んだ空気や水を作り出す森林に感謝し、木々の成長を手助けします。

・　森林からの贈り物に感謝し、規則を守って森林と共生します。

４　森林を守り育て、未来につなぎます。

・　森林を守り、緑のきれいなふくしまをつくります。

・　私達にとってかけがえのないこの豊かな森林を未来へ届けていきます。

・　森林を守るため、植林活動などの森づくりに積極的に参加します。

・　豊かな森林に育まれた森林文化をしっかりと次の世代に引き継ぎます。

利用される方々へ

1　この統計書は主に農林水産部関係各課において、業務上の必要から集積している業務統計のほか、関東森林管理局事業統計書ならびに県内各森林管理署管内概要により編集しました。

2　この統計書の調査時点は、「事業量」を表すものは令和５年度（令和５年４月１日～令和６年３月31日）、「森林資源」については令和７年３月31日現在ですが、必要に応じて各表に注記しました。

　なお、既往５ヵ年の数値を載せて対照の便を図りましたが、資料その他の関係で掲載しがたいものは省略しました。

3　目次のところの各表題のあとに（　）書で、市町村、県等とあるのは、例えば（　）内に市町村とあれば、この統計表では市町村単位の数字がわかることを意味しています。

4　統計表はおおむね次の様式に統一しています。

表　題

○○○○　　（単位：○○）

年　　度 《農林事務所》 市　町　村	
令和元年度 ２ ３ ４ ５ 《県　北》 福　島　市 …… ……	

（資料）　資料の出所を記入

（注）　この表における利用上の注意事項を記入

5　数字の単位未満は四捨五入することを原則としています。そのため、合計数字と内訳の数字が一致しない場合があります。

6　表中の符号の用法は次のとおりです。

「０」……単位未満

「－」……該当数字なし

「…」……事実不明のもの

7　市町村名は令和６年４月１日現在です。なお、福島市、郡山市、いわき市、近年の市町村合併により新たな名称となった市町村については、利用の便を図るため、でき得るだけ旧市町村単位で掲載しました。

8　この統計書には本県林業に関する主要資料を掲載しましたが、さらに詳細な内容を必要とする場合は、注記した資料出所に照会してください。

令和６年（令和５年度）

福島県森林・林業統計書

目　　次

森林文化のくに・ふくしま県民憲章
利用される方々へ
目　　次
○福島県の森林・林業の概況
1　森林資源　4　林道　7　森林組合　10　森林の空間放射線量率モニタリング
2　森林整備　5　林産物　8　治山・保安林
3　森林保護　6　林産工業　9　森林環境基金事業
○福島県林務関係行政機構図
○福島県略図

（統　計　表）
Ⅰ　森林資源……**1**
1　保有形態別森林面積……（市　町　村）……2
2　民有林保有形態別森林面積、材積……（市　町　村）……6
3　民有林樹種別・齢級別森林面積、材積、成長量……（　県　）……13
4　民有林林種別森林面積、材積、成長量……（市　町　村）……16
5　民有林人工林天然林別面積、材積……（市　町　村）……20
6　民有林樹種別森林面積、材積……（市　町　村）……28
7　民有林地利級別森林面積、材積……（市　町　村）……33
Ⅱ　森林計画……**37**
1　森林計画の体系図……（　県　）……38
2　地域森林計画樹立年度と計画区……（　県　）……38
3　森林経営計画認定実績……（農林事務所）……39
4　森林整備地域活動支援交付金の実績……（農林事務所）……40
Ⅲ　森林整備……**41**
A　種　苗……42
1　県営採穂園、採種園状況……（　県　）……42
2　民営母樹（母樹林）面積・本数……（　県　）……42
3　民営林業用種子採種実績……（農林事務所）……43
4　民営苗木養成実績……（農林事務所）……43
5　苗木県外移出入状況……（　県　）……44
B　森林整備……45
1　民有林事業主体別、資金別造林実績……（市　町　村）……45
2　民有林造林・種別・樹種別造林実績……（市　町　村）……47
3　県行造林の状況……（市　町　村）……49
4　水源林の状況……（市　町　村）……53
5　公社造林実績状況……（市　町　村）……55

6　機構造林実績状況……（市　町　村）…… 57
7　造林補助事業実績……（市　町　村）…… 59
8　間伐実績（事業種別間伐実績）……（市　町　村）…… 65
9　ふくしま森林再生事業実績……（市　町　村）…… 67
Ⅳ　森　林　保　護…… 69
1　民有林森林気象害……（農林事務所）…… 70
2　民有林森林病虫害等被害……（農林事務所）…… 71
3　民有林松くい虫被害対策……（農林事務所）…… 72
4　民有林森林火災被害……（農林事務所）…… 73
5　森林保険契約……（農林事務所）…… 74
6　森林保険損害てん補実績……（農林事務所）…… 74
Ⅴ　林　　道…… 75
1　民有林林道事業実績…… 76
(1) 令和４年度林道事業実績……（農林事務所）…… 76
令和４年度林道事業実績……（市　町　村）…… 79
(2) 林道事業実績……（　　県　　）…… 81
2　作業道開設実績……（市　町　村）…… 82
Ⅵ　林　　産　　物…… 85
A　林産物生産実績…… 86
1　主要林産物生産実績……（市　町　村）…… 86
B　木　　材…… 88
1　素材生産実績……（　　県　　）…… 88
2　木材需給実績……（農林事務所）…… 89
3　外材（素材）入荷実績……（農林事務所）…… 90
4　県内港外材輸入実績……（地　　区）…… 91
5　木材価格の推移…… 92
(1) 素　　材……（　　県　　）…… 92
(2) 製　　材　　品……（　　県　　）…… 92
6　木質バイオマス利活用施設整備実績……（　　県　　）…… 93
C　木　　炭…… 94
1　木炭生産実績……（農林事務所）…… 94
2　用途別木炭生産量……（　　県　　）…… 94
3　製炭労務者状況及び窯数……（　　県　　）…… 95
D　特 用 林 産 物…… 96
1　しいたけ・なめこの生産量、消費量、販売量……（農林事務所）…… 96
2　きのこ類の生産実績……（農林事務所）…… 97
3　原木しいたけの個人・法人別、所有ほだ木規模別生産者数……（　　県　　）…… 98
4　なめこ、ひらたけ、まいたけ生産者数……（　　県　　）…… 98
5　しいたけ原木の伏込状況……（　　県　　）…… 99
6　くり、くるみ等生産量……（　　県　　）…… 100
Ⅶ　林　業　経　営…… 101
1　林業生産所得……（　　県　　）…… 102
2　市町村内総生産……（市　町　村）…… 103
3　高性能林業機械保有状況……（農林事務所）…… 105
4　林家・林業経営体数……（市　町　村）…… 106

Ⅷ　林業構造改善事業…… **111**
1　林業構造改善事業実績……（市　町　村）…… 112
2　強い林業・木材産業づくり交付金～次世代基盤づくり交付金実績…… 113
(1) 林業経営構造対策事業……（市　町　村）…… 113
(2) 木材産業構造改革事業……（市　町　村）…… 113
(3) 木質バイオマス利用促進整備事業……（市　町　村）…… 114
(4) 特用林産振興対策事業……（市　町　村）…… 114
3　林業・木材産業成長産業化促進対策交付金…… 115
(1) 森林整備・林業等振興整備……（市　町　村）…… 115
(2) 森林整備・林業等振興促進……（市　町　村）…… 115
(3) 林業成長産業化地域創出モデル事業……（市　町　村）…… 116
4　入会資源総合活用促進対策事業実績……（市　町　村）…… 117
Ⅸ　林　産　工　業…… **119**
1　木材工業の現況……（農林事務所）…… 120
2　木材業者等登録の実態……（農林事務所）…… 121
3　木材関連工業出荷額……（　　県　　）…… 121
Ⅹ　研　究　普　及…… **123**
A　試　験　研　究…… 124
林業研究センター……（林業研究センター）…… 124
B　普　及　指　導…… 125
1　林業研究グループ等の現状……（農林事務所）…… 125
ⅩⅠ　緑　化　推　進…… **127**
1　緑の募金実績及び使途……（　　県　　）…… 128
2　植樹行事の年度別実績……（　　県　　）…… 128
3　緑の少年団の現況……（　　県　　）…… 129
4　緑化木生産（在圃）状況…… 131
(1) 生　産　面　積……（農林事務所）…… 131
(2) 生産（在圃）本数……（農林事務所）…… 131
ⅩⅡ　林　業　労　働…… **133**
1　森林組合作業班及び作業班員……（農林事務所）…… 134
2　林業就業者の年齢層別就業状況……（　　県　　）…… 134
ⅩⅢ　森　林　組　合…… **135**
1　県森林組合連合会の現状……（　　県　　）…… 136
2　森林組合の概要……（　　県　　）…… 136
3　森林組合財務状況……（　　県　　）…… 137
4　森林組合事業状況……（　　県　　）…… 138
5　生産森林組合現況……（　　県　　）…… 140
ⅩⅣ　林　業　金　融…… **143**
1　福島県林業・木材産業改善資金貸付決定実績……（農林事務所）…… 144
ⅩⅤ　治山・保安林…… **145**
1　令和３年度治山事業実績……（農林事務所）…… 146
2　民有林治山事業状況……（農林事務所）…… 151
3　民有林災害荒廃地調……（農林事務所）…… 159
4　民有林治山施設災害復旧実績……（　　県　　）…… 160
5　民有林制限林種別面積…… 161

(1) 保　　安　　林……（市　町　村）…… 161
(2) 保安林以外の制限林……（市　町　村）…… 165
6　林地開発許可処理状況……（農林事務所）…… 169
7　林地開発連絡調整処理状況……（農林事務所）…… 170
ⅩⅥ　森林環境基金事業…… 171
1　令和４年度森林整備事業の事業実績……（市　町　村）…… 172
2　令和４年度間伐材搬出支援事業の事業実績……（市　町　村）…… 174
3　令和４年度ペレットストーブ導入実績……（農林事務所）…… 175
4　令和４年度森林環境学習推進事業の事業実績……（農林事務所）…… 176
5　令和４年度森林環境交付金事業（森林環境基本枠）の事業実績……（市　町　村）…… 177
6　令和４年度森林環境交付金事業（地域提案重点枠）の事業実績……（市　町　村）…… 179
7　令和４年度森林整備促進路網整備事業の事業実績……（市　町　村）…… 181
ⅩⅦ　林業予算・職員数…… 183
1　林業関係歳出決算……（　　県　　）…… 184
2　県林業関係職員数……（農林事務所）…… 185
ⅩⅧ　国　有　林　野…… 187
1　森林管理署位置、管理区域及び面積……（森林管理署）…… 188
2　国有林森林資源構成……（市　町　村）…… 190
3　国有林の伐採、造林……（森林管理署）…… 192
4　国有林種苗事業……（森林管理署）…… 192
5　国有林林道事業……（森林管理署）…… 193
6　国有林治山事業……（森林管理署）…… 194
7　地方産業経済のために特別に利用される国有林野……（森林管理署）…… 195
8　国有林野地元施設設定契約状況……（市　町　村）…… 196
9　官　行　造　林……（森林管理署）…… 197

福島県の森林・林業の概況

1　森　林　資　源

福島県の森林面積は、972千haで県土面積の約71％を占めている。これを保有形態別にみると、民有林は564千ha（58.0％）、国有林は408千ha（42.0％）である。

また、福島県の人工林面積は330千ha、天然林面積は587千haで、人工林率（森林面積に占める人工林面積の割合）は34.0％となっている。

流域別に民有林の人工林率をみると、阿武隈川流域40％、奥久慈流域57％、会津流域23％、磐城流域53％と各流域の特色がでている。

民有林の森林材積は157,338千㎥で、森林面積とともに全国で上位を占めている。

保有形態別森林面積

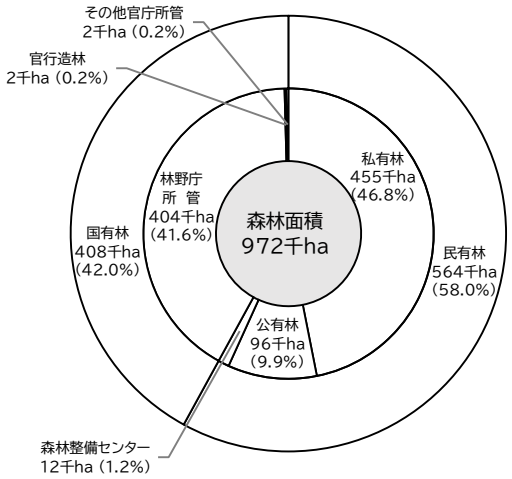

民有林の林種別森林面積及び森林材積

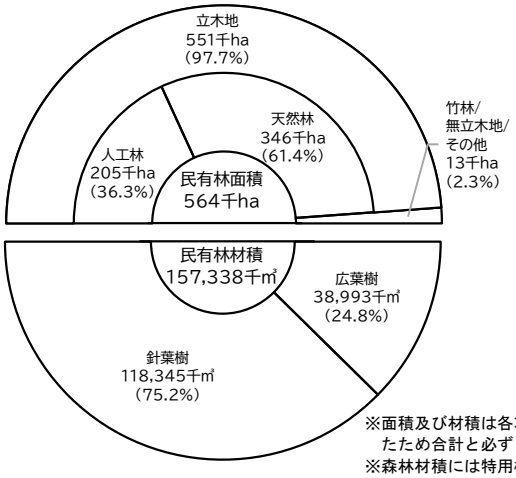

※面積及び材積は各項目で四捨五入したため合計と必ずしも一致しない。
※森林材積には特用樹林及び竹林分を含めていない。

2　森　林　整　備

森林整備は、健全な森林の育成を図るため、植栽、下刈、除伐、間伐等の一連の森林施業を実施するものである。令和５年度の間伐実績については、3,177haとなっている。

また、令和５年度の造林面積は199haとなっている。

民有林間伐面積の推移

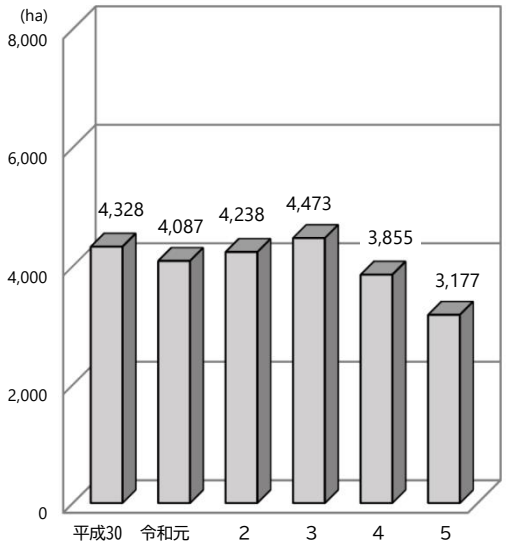

民有林造林面積の推移

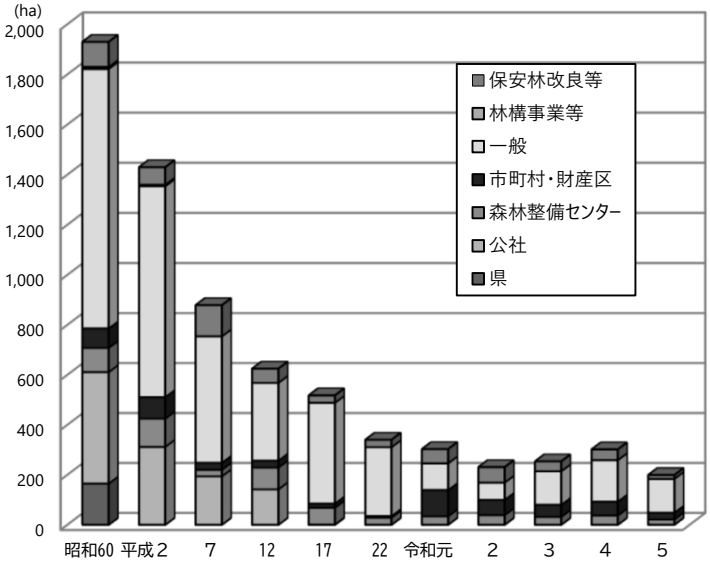

３　森　林　保　護

令和５年は、林野火災による森林被害の発生が19件、被害面積22.03ha、水害等の気象害の発生が２件、被害面積0.3a（0.003ha）であった。

森林病害虫による被害では、松くい虫による被害量が25,845㎥と、ここ数年ほぼ横ばいの状態となっている。

令和５年度森林被害面積

区　　分	面積(ha)	備　　考
林　野　火　災	22.03	被害額　5,468千円
気　　象　　害	0.00	被害額　222千円
ｶｼﾉﾅｶﾞｷｸｲﾑｼ	783.00	被害材積　8,134㎥
松　く　い　虫	31,541.00	被害材積　25,845㎥
合　　計	32,346.03	

※林野火災及び気象害の対象期間は1～12月

松くい虫被害の推移

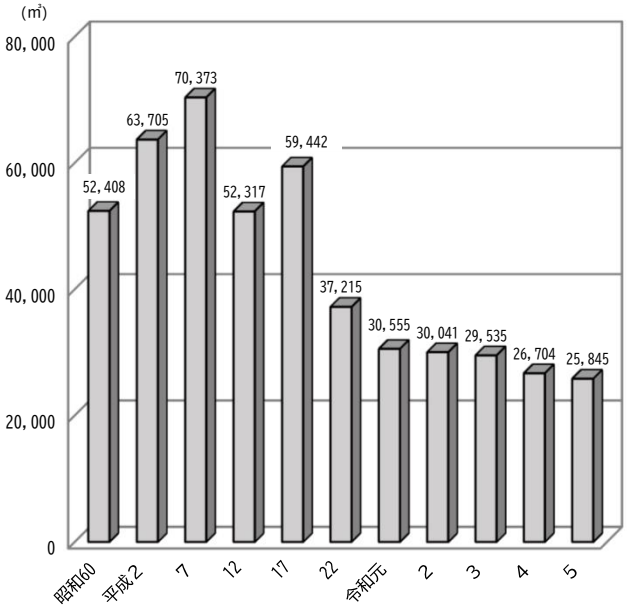

４　林　　道

令和５年度に新たに開設された国有林及び民有林林道は10.4kmである。

令和５年度末の民有林の林道総延長は4,138km、林道の密度は7.34m/haであるが、低コスト林業を確立するため、林業専用道や森林作業道を組み合せ、路網としての整備を図っている。

林道開設延長の推移

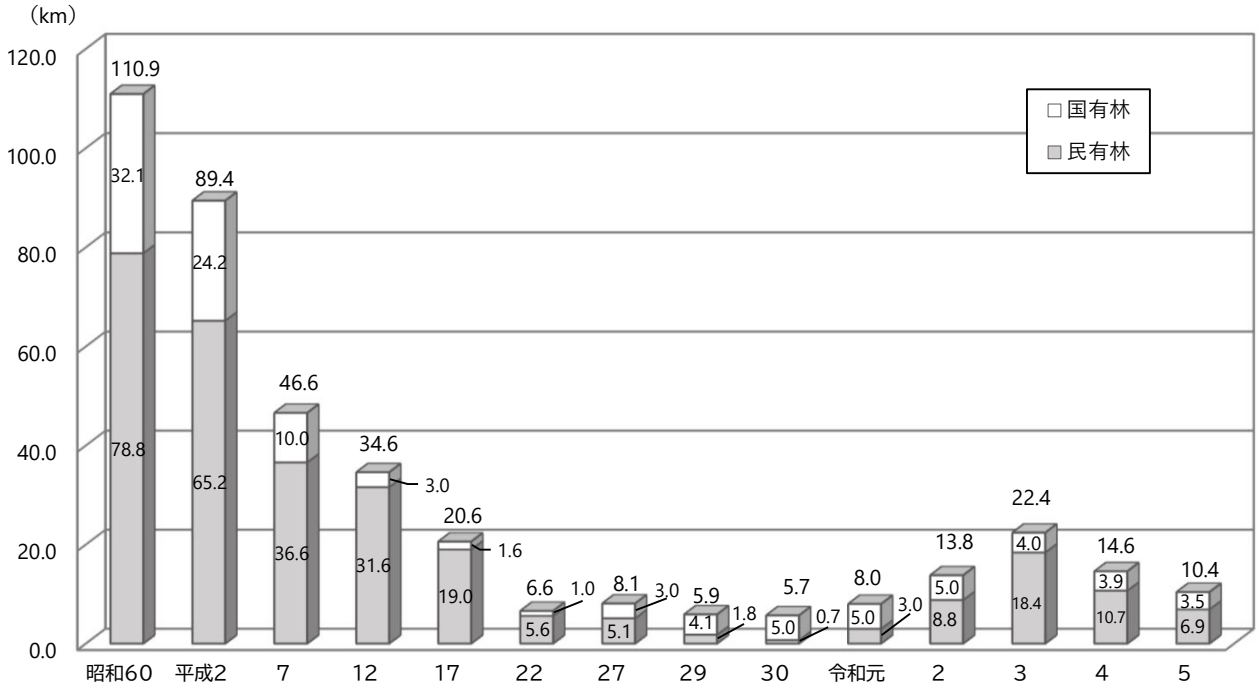

5　林　　産　　物

(1) 木　　材

令和４年の素材生産量は1047千㎥であり、その内訳は、国有林が321千㎥、民有林が726㎥、針広別では針葉樹917千㎥、広葉樹130千㎥となっている。ほかに外材入荷量が63千㎥、県外からの移入量が330千㎥で、本県における木材供給量に占める県産材の割合は73％となっている。

素材生産量の推移

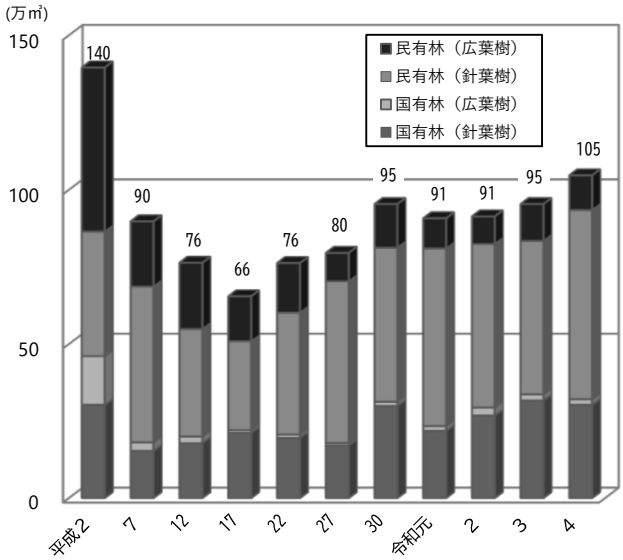

木材供給量の推移

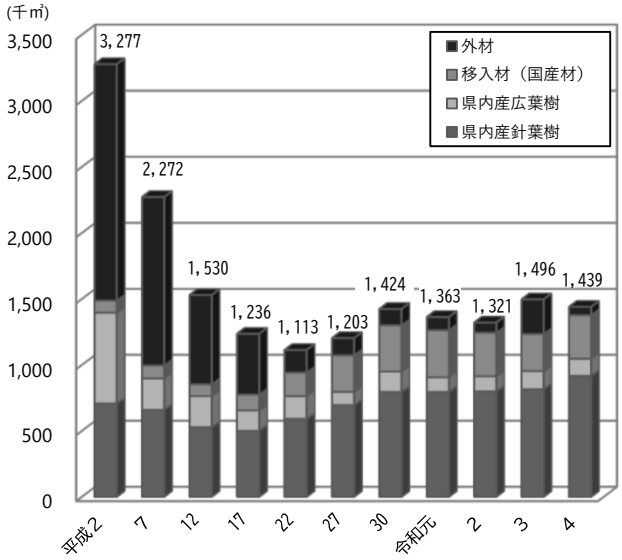

(1) 特 用 林 産 物

きのこ類は、本県の緑豊かな森林資源と、大消費地に隣接した恵まれた立地条件を背景に安定して生産されてきたが、東京電力福島第一原子力発電所事故の影響を受け生産量は減少し、菌床栽培を中心に回復傾向にあるものの、生しいたけの生産量は全国第６位、なめこは第４位となっている。

桐については、生産量は全国第１位を誇っており、近年増加傾向にある。

木炭（黒炭・白炭）については、全国第14位の生産県となっている。

令和５年における生産量は、生しいたけが3,482ｔ、なめこが1,683ｔ、桐が185㎥、木炭（黒炭・白炭）が51ｔとなっている。

生しいたけ生産量の推移

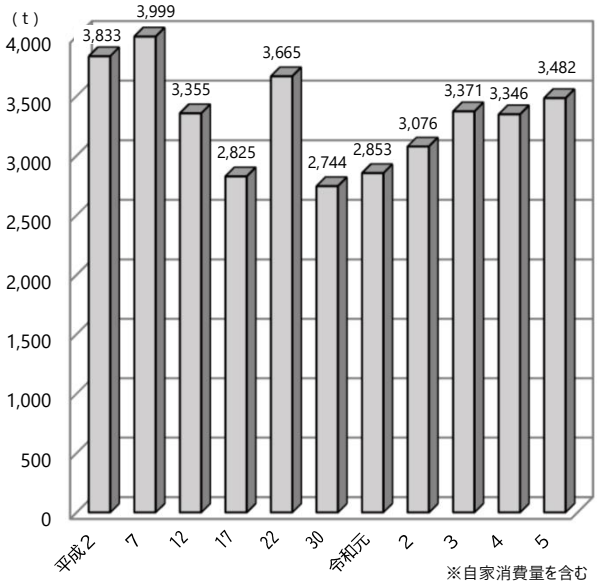

なめこ生産量の推移

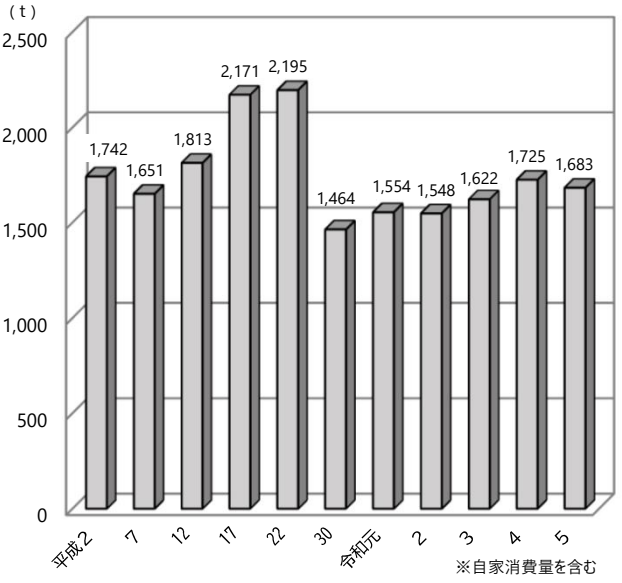

桐生産量の推移

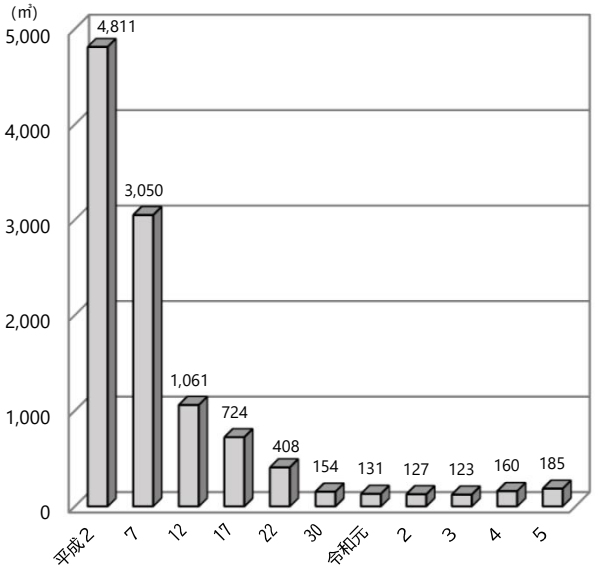

木炭生産量の推移

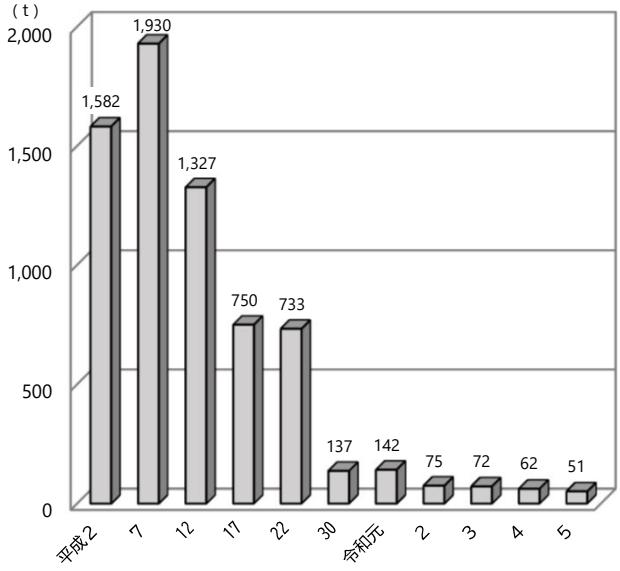

６　林　産　工　業

木材産業の中で主要な位置を占める製材工場は、年々減少傾向にあり、令和４年には126工場と、前年比で７工場減少している。１工場当たりの規模は、製材用動力の出力数で見ると、平均164.2kWと全国平均（166.9kW）を下回っている。

これら工場の構成は、国産材を専門に扱う工場が83%、外材を専門に扱う工場が０%、国産材と外材を扱う工場が17%となっている。

７　森　林　組　合

令和５年度末における森林組合数は17組合であり、組合員数は57,076人（准組合員を含む）で、１組合平均の組合員数は3,357人となっている。また、組合員所有の山林面積は367,534haで、民有林面積の約65%を占めている。

森林組合主要事業の推移

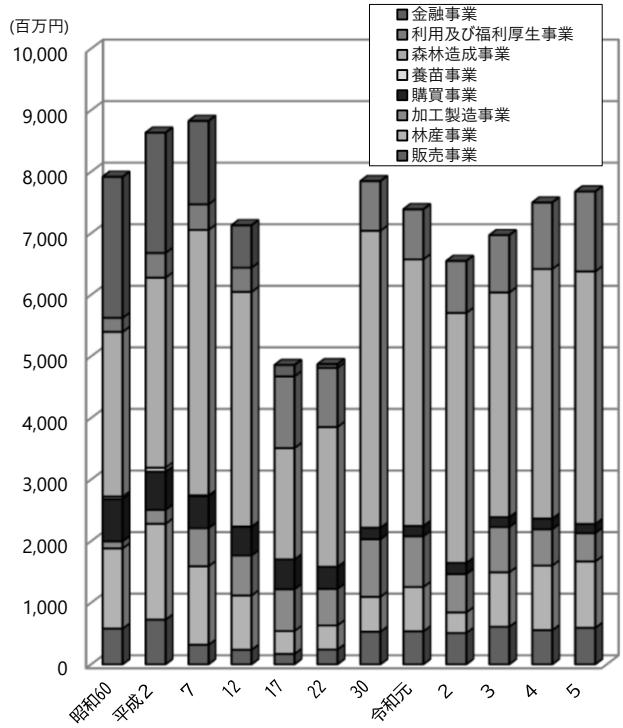

8　治山・保安林

近年の自然災害の多発や渇水に対応するため、災害に強い県土基盤の形成、良質な水の安定供給に果たす森林の役割に対する県民の期待が一層高まっている。このため、水資源のかん養や土砂災害防止等に重要な森林については、令和５年度末現在で民有林面積の約21％にあたる121千haを保安林に指定し、その働きの維持・強化を図っている。

また、山地災害の危険な地区については、令和４年度に128haの治山事業を実施している。

民有林保安林面積

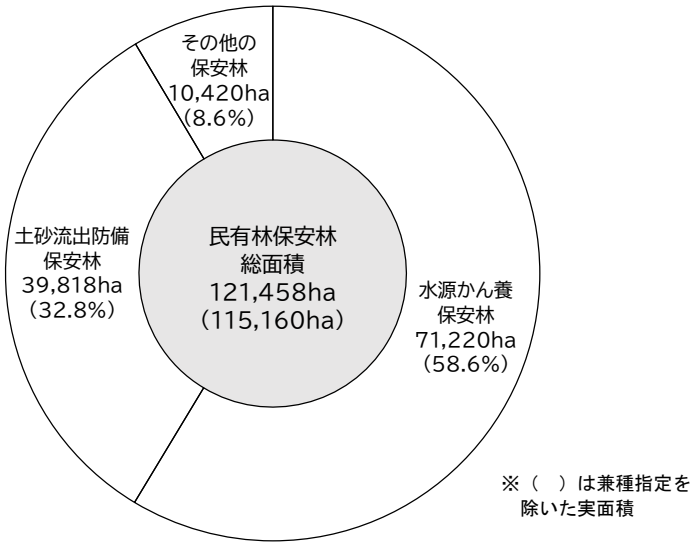

治山事業実績推移

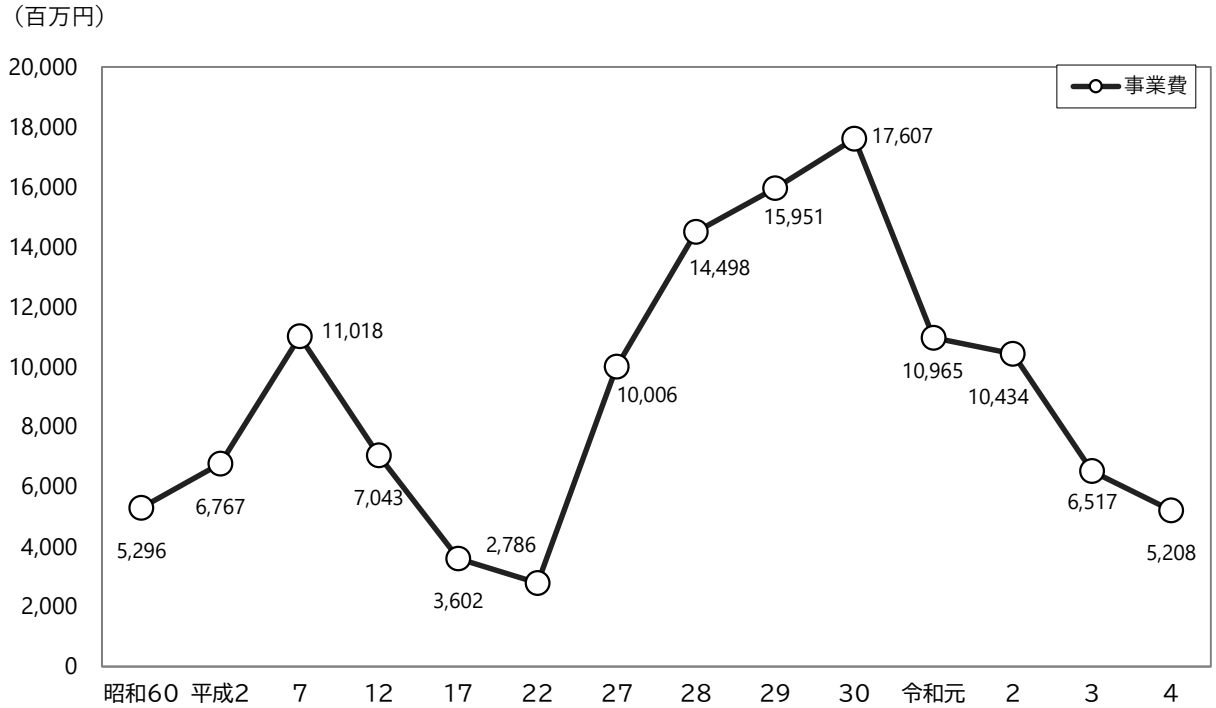

９　森林環境基金事業

県民共有の財産である森林を保全し、健全な状態で将来に引き継いでいくため、県民生活とかかわりの深い森林環境を県民自ら守るため、平成18年度から福島県森林環境税を導入し「県民一人一人が参画する森林づくり」に取り組んでいます。

令和５年度は、税収11.41億円から徴収取扱費を除いた10.61億円を森林環境基金に積み立てました。また、前年度繰越3.95億円と0.07億円の国庫補助金等の他財源を活用し、10.92億円の事業を実施しました。その内訳は、県事業8.14億円、市町村事業2.78億円となっています。また、目的別に見ると、森林環境を保全するための事業8.03億円、森林づくりの意識を醸成するための事業2.89億円です。

令和５年度森林環境基金事業の枠組（実績）

森林環境税　税収額　11.41 億円
【個人事業者・給与所得者 9.29億円　法人 2.12億円】

県・市町村の徴収取扱費
（税収の７％）　0.80億円

森林環境基金　14.56 億円
（前年度からの繰り越し　3.95 億円 ＋ 今年度繰り入れ 10.61 億円）

国庫補助金等の活用　0.07　億円 ＋ 基金充当　10.85 億円

令和５年度事業費　10.92 億円

県事業　8.14 億円

森林環境を保全するための事業 717,534千円	森林づくりの意識を醸成するための事業 96,363千円
1　森林環境の適正な保全 525,103千円 ・ 水源かん養など機能の低下が懸念される森林の整備等 ・ 森林の若返りや広葉樹林化のための再造林の支援 ・ 里山林の環境整備 ・ 施業集約化を促進するための支援 ・ 森林クラウド等の運用 ・ 花粉症対策に資する苗木の普及 **2　森林資源の活用による持続可能な社会づくり 192,431千円** ・ 間伐材の搬出支援 ・ 森林整備を促進するための路網整備 ・ CO_2削減及びバイオマスエネルギー利用の普及支援 ・ 木育の機会の創出及び木育を推進する人材の育成 ・ 木材利用拡大に向けた新たな可能性への取組 ・ 地域に適した技術の継承による森林資源の活用 ・ 建築物の木造化・木質化の推進	**4　県民参画の推進 84,285千円** ・ 森林環境学習に必要なフィールドの整備 ・ 指導者の育成や森林ボランティアサポートセンターの運営等 ・ 森林ボランティアや企業による森林づくり活動の支援 ・ 県立学校における森林環境学習等 ・ 幼少期や青年期に拡大した森林環境学習等 ・ 流域の交流等様々な形で森林の理解を深める取組 ・ 森林環境情報の発信や福島県森林環境税のPR ・ ふくしま植樹祭の開催 ・ 森林環境教育の調査・発信 **5　ふくしまの森林文化の継承 11,628千円** ・ 県内の森林文化の継承に向けた記録と体験の取組 ・ 桐や漆、きのこ等に係る地域の産業振興 **6　森林環境基金の運営 450千円** ・ 森林の未来を考える懇談会の開催

市町村事業　2.78 億円

森林環境を保全するための事業 85,943千円	森林づくりの意識を醸成するための事業 192,243千円
3　森林環境交付金事業 **(2)地域提案重点枠 85,943千円** ・ 市町村独自の優れた提案事業に重点的に取り組む財源 （事業の対象分野） ア　県産材の利活用推進 イ　木質バイオマスの利活用推進 ウ　その他	**3　森林環境交付金事業** **(1)森林環境基本枠 192,243千円** ・ 全ての市町村が継続的に森林づくりに取り組む財源 （事業の対象分野） ア　県民参画の推進 イ　森林の適正管理推進 ウ　森林環境学習の推進 エ　森林整備の推進

10　森林の空間放射線量率モニタリング

福島県では、東京電力福島第一原子力発電所事故以降、県内の民有林において空間線量率測定を毎年実施しています。測定を開始した平成23年度の調査箇所数は362箇所でしたが、平成29年度からは1,300箇所まで拡大して測定しています。

継続して観測している362箇所の空間線量率の平均値は、令和６年３月時点で0.17μSv/hとなり（モニタリング開始時の約19%）、物理学的減衰による予測とほぼ同じく低下しています。原発事故後25年にあたる令和18年３月には、0.13μSv/hまで低下することが予測されておりますが、今後も継続的なモニタリングを行い、県内の空間放射線量率等について、引き続き情報発信を行って参ります。

※詳細なモニタリング結果は本県HP（http://www.pref.fukushima.lg.jp/sec/36055d/shinrinhousyasei2.html）にてご覧いただけます。

空間線量率の推移

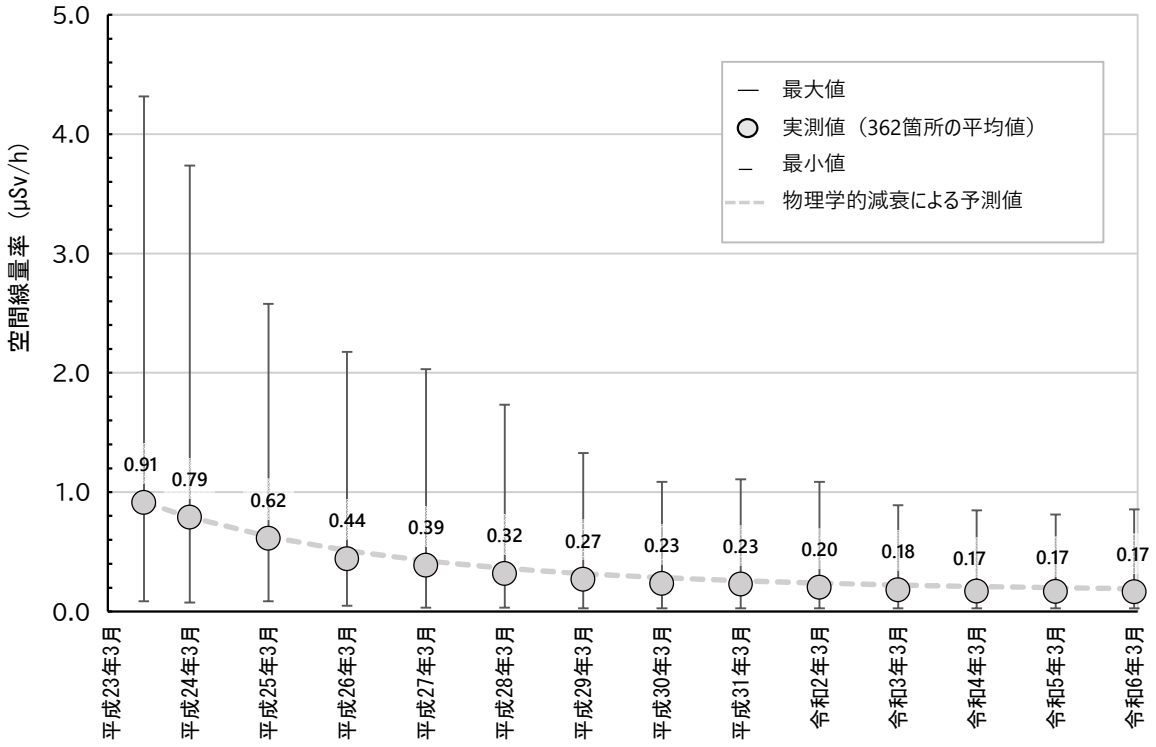

2011年（平成23年）８月から継続調査を実施している362箇所の予測値

（単位はμSv/h）

令和６年３月現在	原発事故15年後 令和８年３月現在	原発事故20年後 令和13年３月現在	原発事故25年後 令和18年３月現在
0.17	0.16	0.14	0.13

福島県林務関係行政機構図

（令和６年４月１日現在）

- 農林水産部
  - 部長
  - 技監
  - 政策監
  - 食産業振興監
    - 次長（農業支援担当）
    - 次長（生産流通担当）
    - 次長（農村整備担当）
    - 次長（森林林業担当）
  - 農林総務課
  - 農林企画課
  - 農林技術課
  - 森林計画課
  - 森林整備課
  - 林業振興課
  - 森林保全課
  - 〔農業振興課〕
  - 〔農業担い手課〕
  - 〔環境保全農業課〕
  - 〔農業経済課〕
  - 〔農産物流通課〕
  - 〔水田畑作課〕
  - 〔園芸課〕
  - 〔畜産課〕
  - 〔水産課〕
  - 〔農村計画課〕
  - 〔農村振興課〕
  - 〔農村基盤整備課〕
  - 〔農地管理課〕
- 県北農林事務所
  - 企画部
    - 地域農林企画課
  - 森林林業部
    - 林業課
    - 森林土木課
- 県中農林事務所
  - 企画部
    - 地域農林企画課
  - 森林林業部
    - 林業課
    - 森林土木課
- 県南農林事務所
  - 企画部
    - 地域農林企画課
  - 森林林業部
    - 林業課
    - 森林土木課
- 会津農林事務所
  - 企画部
    - 地域農林企画課
  - 森林林業部
    - 林業課
    - 森林土木課
- 南会津農林事務所
  - 企画部
    - 地域農林企画課
  - 森林林業部
    - 林業課
    - 森林土木課
- 相双農林事務所
  - 企画部
    - 地域農林企画課
  - 森林林業部
    - 林業課
    - 森林土木課
  - 富岡林業指導所
- いわき農林事務所
  - 企画部
    - 地域農林企画課
  - 森林林業部
    - 林業課
    - 森林土木課
- 林業研究センター
  - 事務部
  - 企画研修部
  - 森林環境部
  - 林産資源部

福島県略図

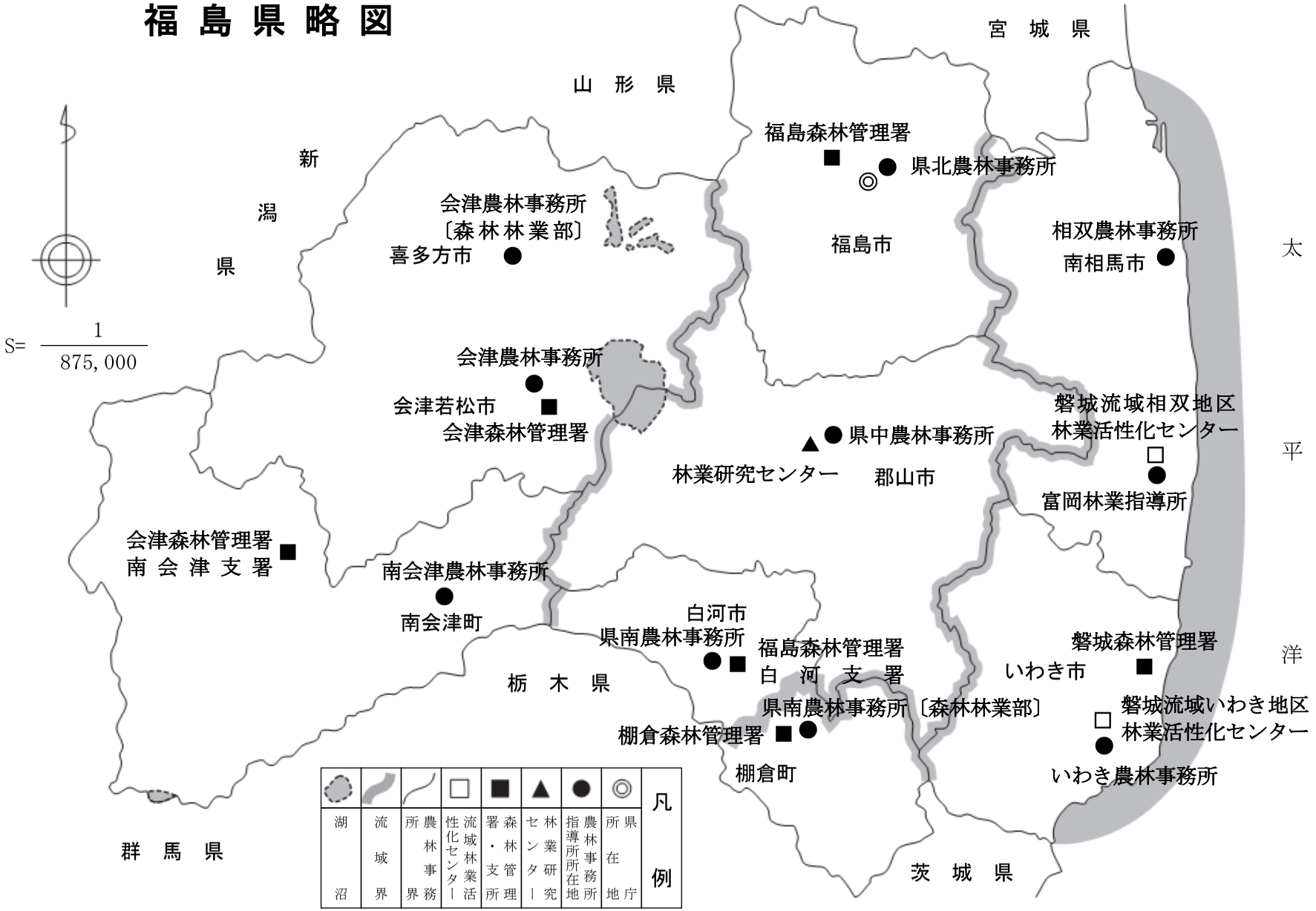
宮城県
山形県
新潟県
太平洋
福島森林管理署
県北農林事務所
福島市
会津農林事務所〔森林林業部〕
喜多方市
相双農林事務所
南相馬市
S= 1/875,000
会津農林事務所
会津若松市
会津森林管理署
県中農林事務所
林業研究センター
郡山市
磐城流域相双地区林業活性化センター
富岡林業指導所
会津森林管理署南会津支署
南会津農林事務所
南会津町
白河市
県南農林事務所
福島森林管理署白河支署
栃木県
磐城森林管理署
いわき市
県南農林事務所〔森林林業部〕
磐城流域いわき地区林業活性化センター
棚倉森林管理署
棚倉町
いわき農林事務所
群馬県
茨城県
凡例
湖沼
流域界
農林事務所界
流域林業活性化センター
森林管理署・支所
林業研究センター
農林事務所指導所所在地
県庁所在地

森林資源

森林計画

森林整備

森林保護

林　　道

林 産 物

林業経営

林業構造
改善事業

林産工業

研究普及

緑化推進

林業労働

森林組合

林業金融

治　　山
保 安 林

森林環境
基金事業

林業予算
職 員 数

国有林野

Ⅰ　森　　林　　資　　源

1 保有形態別森林面積

（単位　面積：ha）

〔森林計画区〕 ((農林事務所)) 市町村 （旧市町村）	総土地面積	森林																
		総数	国有林				民有林											
			総数	林野庁所管	官行造林	その他官公庁	総数	公有林					私有林					森林研究・整備機構
								総数	県	公社	市町村	財産区・その他	総数	会社	寺社	慣行共有	個人	
県計	1,378,414	971,811	408,301	404,079	1,936	2,286	563,510	96,307	9,855	15,612	44,351	26,490	455,285	27,603	4,292	139,897	283,492	11,919
〔阿武隈川〕	477,171	271,831	94,335	92,066	260	2,009	177,496	22,116	2,713	3,631	5,419	10,353	151,681	11,416	1,690	22,529	116,045	3,700
((県北))	175,334	98,410	37,530	37,348	48	135	60,880	8,600	1,441	1,498	2,438	3,224	50,870	2,822	725	7,943	39,380	1,410
福島市	76,772	50,364	30,530	30,348	48	134	19,835	3,157	122	547	1,574	914	15,745	1,528	246	2,961	11,011	932
（福島）	…	…	…	…	…	…	10,924	1,739	75	219	929	516	8,963	939	145	1,626	6,254	221
（松川）	…	…	…	…	…	…	2,163	78	—	59	7	12	2,065	7	39	190	1,829	20
（信夫）	…	…	…	…	…	…	1,848	63	—	49	—	14	1,785	150	47	191	1,396	—
（吾妻）	…	…	…	…	…	…	4,205	1,115	47	220	637	211	2,399	427	10	938	1,024	691
（飯野）	…	…	…	…	…	…	696	162	—	—	1	161	534	3	4	16	510	—
二本松市	34,442	15,320	2,432	2,432	—	—	12,888	1,095	471	262	140	221	11,793	303	105	1,018	10,367	—
（二本松）	…	…	…	…	…	…	3,866	97	21	—	76	0	3,768	117	28	431	3,193	—
（安達）	…	…	…	…	…	…	1,400	252	250	—	2	0	1,148	4	9	49	1,086	—
（岩代）	…	…	…	…	…	…	4,402	356	3	262	41	50	4,046	172	37	283	3,554	—
（東和）	…	…	…	…	…	…	3,220	389	197	—	21	171	2,830	10	31	255	2,534	—
伊達市	26,512	13,370	514	513	—	1	12,856	1,865	361	344	72	1,088	10,611	175	284	1,779	8,373	381
（伊達）	…	…	…	…	…	…	15	10	—	—	10	—	5	—	0	2	2	—
（梁川）	…	…	…	…	…	…	3,374	846	72	—	53	721	2,445	32	14	647	1,751	84
（保原）	…	…	…	…	…	…	1,120	238	—	—	2	236	865	83	58	93	631	17
（霊山）	…	…	…	…	…	…	5,507	594	117	344	2	131	4,745	25	187	802	3,731	168
（月舘）	…	…	…	…	…	…	2,841	177	171	—	6	—	2,551	35	25	235	2,256	112
本宮市	8,802	2,680	—	—	—	—	2,680	176	109	—	67	0	2,504	168	4	489	1,843	—
（本宮）	…	…	…	…	…	…	1,132	87	56	—	31	0	1,045	138	1	429	478	—
（白沢）	…	…	…	…	…	…	1,548	89	53	—	36	0	1,458	30	3	61	1,365	—
桑折町	4,297	1,882	400	400	—	—	1,482	767	47	—	460	260	669	0	11	127	531	46
国見町	3,795	1,403	—	—	—	—	1,403	269	85	—	24	160	1,134	16	13	433	672	—
川俣町	12,770	8,426	831	831	—	—	7,595	716	55	317	40	303	6,828	285	56	993	5,495	51
大玉村	7,944	4,966	2,824	2,824	—	—	2,142	556	191	28	61	276	1,586	348	7	143	1,089	—
((県中))	240,624	140,613	46,202	45,327	95	779	94,412	11,187	954	2,133	1,723	6,377	80,951	4,565	778	11,735	63,872	2,274
郡山市	75,720	39,496	9,949	9,825	58	66	29,547	6,991	237	1,623	557	4,575	20,459	2,526	249	3,816	13,868	2,099
（郡山）	…	…	…	…	…	…	319	19	1	—	16	2	300	14	2	19	265	—
（安積）	…	…	…	…	…	…	89	29	27	—	2	0	60	8	0	6	45	—
（三穂田）	…	…	…	…	…	…	746	30	—	—	29	0	716	64	13	297	343	—
（逢瀬）	…	…	…	…	…	…	3,265	1,274	13	157	11	1,093	1,470	166	18	232	1,054	522
（片平）	…	…	…	…	…	…	280	42	—	—	40	1	238	9	2	17	210	—
（喜久田）	…	…	…	…	…	…	37	—	—	—	—	—	37	—	2	1	34	—
（日和田）	…	…	…	…	…	…	297	9	8	—	0	1	288	5	0	19	263	—
（富久山）	…	…	…	…	…	…	76	9	—	—	9	0	67	1	0	7	58	—
（湖南）	…	…	…	…	…	…	10,391	4,754	185	1,115	257	3,197	4,337	22	69	636	3,609	1,302
（熱海）	…	…	…	…	…	…	7,032	435	—	197	102	136	6,322	2,075	63	1,991	2,194	275
（西田）	…	…	…	…	…	…	811	5	0	—	2	3	806	8	4	23	771	—

〔森林計画区〕 ((農林事務所)) 市町村 (旧市町村)	総土地 面積	森林																	森林研究・ 整備機構
		総数	国有林					民有林											
			総数	林野庁所管	官行造林	その他官公庁		総数	公有林					私有林					
									総数	県	公社	市町村	財産区・その他	総数	会社	寺社	慣行共有	個人	
(中田)	…	…	…	…	…	…		2,538	101	1	64	33	3	2,436	68	32	147	2,190	—
(田村)	…	…	…	…	…	…		3,666	284	0	90	55	139	3,382	88	41	422	2,831	—
須賀川市	27,943	11,728	2,720	2,680	37	3		9,008	1,837	325	36	177	1,299	7,020	363	111	1,307	5,240	150
(須賀川)	…	…	…	…	…	…		3,745	403	100	—	60	243	3,342	121	54	420	2,747	—
(長沼)	…	…	…	…	…	…		3,283	1,185	71	17	70	1,027	1,994	35	33	419	1,507	104
(岩瀬)	…	…	…	…	…	…		1,980	250	154	19	47	30	1,684	207	24	467	986	46
田村市	45,833	30,235	9,883	9,883	—	—		20,352	888	146	280	458	4	19,449	322	121	3,065	15,942	14
(滝根)	…	…	…	…	…	…		2,546	169	11	26	132	—	2,377	59	31	161	2,126	—
(大越)	…	…	…	…	…	…		2,152	46	6	19	21	0	2,105	107	7	122	1,869	—
(都路)	…	…	…	…	…	…		4,591	254	—	170	81	3	4,337	65	2	1,935	2,335	—
(常葉)	…	…	…	…	…	…		4,055	344	84	46	213	0	3,711	66	39	258	3,347	—
(船引)	…	…	…	…	…	…		7,008	75	45	18	10	1	6,918	24	41	588	6,264	14
鏡石町	3,130	312	—	—	—	—		312	10	—	—	10	—	302	8	3	38	252	—
天栄村	22,552	19,206	14,443	13,734	—	709		4,763	444	2	98	17	327	4,319	774	11	694	2,840	—
石川町	11,571	5,818	—	—	—	—		5,818	267	94	—	13	160	5,550	32	21	870	4,628	0
玉川村	4,667	2,105	691	691	—	—		1,413	171	97	—	73	1	1,242	36	12	124	1,070	—
平田村	9,342	5,722	1,351	1,351	—	—		4,371	58	15	3	39	1	4,313	145	10	217	3,941	—
浅川町	3,743	1,606	—	—	—	—		1,606	8	3	—	4	—	1,598	38	5	92	1,463	—
古殿町	16,329	13,482	6,192	6,191	—	1		7,291	94	7	14	73	0	7,196	28	36	1,077	6,055	—
三春町	7,276	2,326	—	—	—	—		2,326	63	1	—	61	1	2,253	32	14	120	2,087	10
小野町	12,518	8,577	971	971	—	—		7,605	356	27	80	240	9	7,249	262	185	314	6,488	—
((県南その1))	61,213	32,807	10,603	9,391	117	1,095		22,204	2,328	319	—	1,257	752	19,861	4,029	188	2,852	12,793	15
白河市	30,532	17,093	5,060	5,016	44	—		12,033	798	128	—	551	118	11,220	1,459	159	1,998	7,605	15
(白河)	…	…	…	…	…	…		4,815	387	81	—	301	5	4,428	742	74	757	2,855	—
(表郷)	…	…	…	…	…	…		2,403	88	28	—	60	0	2,315	385	56	640	1,233	—
(東)	…	…	…	…	…	…		1,461	8	0	—	8	0	1,453	37	17	253	1,146	—
(大信)	…	…	…	…	…	…		3,354	315	20	—	181	114	3,024	294	12	347	2,371	15
西郷村	19,206	13,297	5,541	4,375	73	1,093		7,757	1,428	159	—	635	633	6,329	2,385	11	478	3,455	—
泉崎村	3,543	1,116	—	—	—	—		1,116	79	18	—	61	0	1,037	111	8	300	619	—
中島村	1,892	289	—	—	—	—		289	—	—	—	—	—	289	7	1	20	261	—
矢吹町	6,040	1,011	2	—	—	2		1,009	23	13	—	10	0	986	69	9	55	853	—
〔奥久慈〕	62,095	48,805	21,563	21,563	—	—		27,242	779	430	73	274	3	26,459	922	100	5,337	20,100	4
((県南その2))	62,095	48,805	21,563	21,563	—	—		27,242	779	430	73	274	3	26,459	922	100	5,337	20,100	4
棚倉町	15,993	12,035	5,732	5,732	—	—		6,304	178	91	55	31	0	6,126	537	51	1,429	4,109	—
矢祭町	11,827	9,581	3,115	3,115	—	—		6,466	248	74	—	174	1	6,215	281	18	798	5,118	4
塙町	21,141	17,465	9,021	9,021	—	—		8,445	155	133	—	22	—	8,289	85	28	1,890	6,287	—
鮫川村	13,134	9,723	3,696	3,696	—	—		6,027	199	133	18	47	2	5,829	19	4	1,220	4,586	—
((県南))	123,308	81,612	32,166	30,954	117	1,095		49,446	3,108	749	73	1,531	755	46,319	4,952	288	8,188	32,892	19
〔会津〕	542,031	446,982	205,776	204,689	842	244		241,206	54,029	2,807	11,222	26,822	13,177	180,832	8,530	1,752	94,948	75,602	6,346
((会津))	307,878	229,002	89,136	88,274	630	232		139,866	24,177	1,738	7,451	5,112	9,877	113,320	6,416	1,092	55,979	49,833	2,368
会津若松市	38,297	20,911	5,704	5,704	—	—		15,208	851	55	479	305	12	14,024	1,190	78	3,671	9,086	333

〔森林計画区〕 ((農林事務所)) 市町村 (旧市町村)	総土地 面積	森林																
		総数	国有林				民有林											
			総数	林野庁所管	官行造林	その他官公庁	総数	公有林					私有林					森林研究・整備機構
								総数	県	公社	市町村	財産区・その他	総数	会社	寺社	慣行共有	個人	
(会津若松)	…	…	…	…	…	…	14,320	794	55	479	249	11	13,194	998	77	3,524	8,595	333
(北会津)	…	…	…	…	…	…	—	—	—	—	—	—	—	—	—	—	—	—
(河東)	…	…	…	…	…	…	887	57	—	—	56	1	831	192	1	147	491	—
喜多方市	55,463	38,589	14,349	14,307	43	—	24,240	2,145	56	1,301	204	584	21,798	475	409	11,876	9,039	297
(喜多方)	…	…	…	…	…	…	5,075	192	11	82	47	51	4,708	56	57	2,140	2,455	174
(熱塩加納)	…	…	…	…	…	…	9,357	487	11	300	96	79	8,763	116	170	6,918	1,559	108
(塩川)	…	…	…	…	…	…	752	0	—	—	0	—	751	13	3	170	566	—
(山都)	…	…	…	…	…	…	6,348	1,240	19	710	59	452	5,093	260	176	1,599	3,058	15
(高郷)	…	…	…	…	…	…	2,708	225	14	209	1	1	2,483	31	3	1,049	1,401	—
北塩原村	23,408	20,197	13,857	13,627	—	230	6,339	862	765	64	33	0	5,419	645	10	3,198	1,566	59
西会津町	29,818	25,409	5,110	5,065	44	1	20,299	2,085	64	1,222	395	404	18,147	1,621	65	9,794	6,666	67
磐梯町	5,977	3,874	428	428	—	—	3,446	749	—	183	548	17	2,572	265	72	1,163	1,072	125
猪苗代町	39,485	27,186	11,515	11,031	483	—	15,671	7,832	349	1,127	61	6,294	7,667	1,050	31	4,673	1,912	172
会津坂下町	9,159	3,071	589	589	—	—	2,481	91	28	13	50	0	2,391	71	10	652	1,657	—
湯川村	1,637	—	—	—	—	—	—	—	—	—	—	—	—	—	—	—	—	—
柳津町	17,582	15,243	3,560	3,560	—	—	11,684	1,506	64	665	771	6	9,973	220	40	5,738	3,975	205
三島町	9,081	7,944	1,469	1,468	—	1	6,474	281	70	206	5	0	6,159	84	45	4,347	1,683	34
金山町	29,392	27,031	16,865	16,828	37	—	10,166	2,363	130	467	463	1,303	7,466	144	183	2,677	4,462	337
昭和村	20,946	19,419	14,523	14,523	—	—	4,896	206	—	167	39	—	4,690	30	54	2,330	2,277	—
会津美里町	27,633	20,130	1,167	1,144	23	—	18,962	5,208	157	1,559	2,238	1,254	13,014	620	96	5,861	6,437	740
(会津高田)	…	…	…	…	…	…	15,228	4,656	89	1,374	1,939	1,254	9,905	616	88	4,950	4,250	667
(会津本郷)	…	…	…	…	…	…	2,373	362	7	185	171	—	2,011	4	4	540	1,464	—
(新鶴)	…	…	…	…	…	…	1,361	189	61	—	128	0	1,099	0	4	371	723	73
((南会津))	234,153	217,980	116,640	116,416	212	12	101,341	29,852	1,070	3,771	21,711	3,301	67,511	2,114	660	38,969	25,769	3,977
下郷町	31,704	27,623	6,172	6,089	81	2	21,451	3,980	90	977	2,913	0	16,812	67	8	12,194	4,543	660
檜枝岐村	39,046	38,205	36,370	36,360	—	10	1,835	1,471	—	—	1,471	—	364	2	—	32	330	—
只見町	74,756	70,279	49,154	49,154	—	—	21,125	10,076	119	548	8,119	1,290	10,998	952	354	5,719	3,973	51
南会津町	88,647	81,873	24,943	24,812	131	—	56,930	14,326	860	2,246	9,208	2,011	39,337	1,093	298	21,024	16,923	3,267
(田島)	…	…	…	…	…	…	30,420	8,902	580	1,289	5,043	1,990	19,180	207	179	11,263	7,530	2,339
(舘岩)	…	…	…	…	…	…	11,999	1,655	75	190	1,391	—	9,638	829	10	5,727	3,072	706
(伊南)	…	…	…	…	…	…	5,047	2,001	146	67	1,767	21	2,876	0	25	770	2,081	170
(南郷)	…	…	…	…	…	…	9,464	1,768	60	701	1,007	0	7,644	56	83	3,265	4,240	52
〔磐城〕	297,117	204,194	86,628	85,761	834	33	117,566	19,383	3,905	686	11,836	2,956	96,313	6,734	749	17,083	71,746	1,870
((相双))	173,891	115,838	55,924	55,302	596	26	59,915	13,140	2,259	423	10,241	217	45,360	2,598	185	9,027	33,550	1,415
相馬市	19,779	10,125	2,753	2,753	—	—	7,372	553	280	—	222	52	6,771	782	7	1,888	4,094	48
南相馬市	39,858	21,863	8,907	8,771	134	2	12,957	921	488	5	355	73	11,916	231	36	2,504	9,145	119
(原町)	…	…	…	…	…	…	4,753	253	52	—	163	38	4,394	95	16	788	3,496	106
(鹿島)	…	…	…	…	…	…	4,828	435	354	5	66	10	4,380	79	14	1,497	2,790	13
(小高)	…	…	…	…	…	…	3,375	234	83	—	126	25	3,141	57	5	220	2,859	—
新地町	4,670	1,537	3	3	—	—	1,534	394	89	—	304	1	1,119	56	3	346	714	21
飯舘村	23,013	17,592	10,254	10,241	12	1	7,338	1,018	12	418	584	4	6,320	535	19	499	5,268	—
広野町	5,869	4,322	1,552	1,483	69	—	2,770	1,343	32	—	1,310	—	1,427	92	10	49	1,276	—
楢葉町	10,364	7,856	5,891	5,891	—	—	1,965	296	18	—	277	1	1,669	67	25	71	1,507	—

〔森林計画区〕 ((農林事務所)) 市町村 (旧市町村)	総土地面積	森林																
		総数	国有林				民有林											
			総数	林野庁所管	官行造林	その他官公庁	総数	公有林					私有林					森林研究・整備機構
								総数	県	公社	市町村	財産区・その他	総数	会社	寺社	慣行共有	個人	
富岡町	6,839	4,058	1,360	1,359	—	1	2,697	319	15	—	289	15	2,378	316	16	363	1,683	—
川内村	19,735	17,598	5,636	5,234	381	22	11,962	7,181	996	—	6,173	13	3,554	40	43	1,507	1,963	1,226
大熊町	7,871	4,658	2,321	2,321	—	—	2,337	317	49	—	247	20	2,021	201	1	582	1,237	—
双葉町	5,142	2,872	332	332	—	—	2,540	208	6	—	184	17	2,332	128	10	260	1,935	—
浪江町	22,314	16,348	11,889	11,889	—	—	4,460	199	97	—	80	22	4,261	131	9	765	3,356	—
葛尾村	8,437	7,007	5,026	5,026	—	—	1,982	390	177	—	213	0	1,592	19	6	193	1,373	—
((いわき))	123,226	88,355	30,704	30,459	238	7	57,651	6,243	1,646	263	1,595	2,739	50,953	4,136	564	8,056	38,196	455
いわき市	123,226	88,355	30,704	30,459	238	7	57,651	6,243	1,646	263	1,595	2,739	50,953	4,136	564	8,056	38,196	455
(平)	…	…	…	…	…	…	4,737	305	3	—	186	115	4,433	151	140	1,054	3,087	—
(常磐)	…	…	…	…	…	…	2,419	420	25	—	67	329	1,959	240	33	310	1,376	40
(小名浜)	…	…	…	…	…	…	3,147	193	21	—	153	19	2,939	659	51	239	1,990	15
(内郷)	…	…	…	…	…	…	1,784	52	22	—	27	3	1,722	275	15	272	1,159	11
(勿来)	…	…	…	…	…	…	4,687	305	17	—	64	225	4,382	258	74	652	3,397	—
(遠野)	…	…	…	…	…	…	5,276	135	13	—	122	1	5,141	314	55	1,099	3,673	—
(田人)	…	…	…	…	…	…	6,283	504	167	85	21	231	5,779	1,033	12	993	3,741	—
(好間)	…	…	…	…	…	…	1,356	92	—	3	43	45	1,265	90	4	489	682	—
(小川)	…	…	…	…	…	…	3,699	119	49	6	64	0	3,567	64	38	451	3,014	12
(三和)	…	…	…	…	…	…	11,914	1,480	331	57	35	1,057	10,412	210	37	1,471	8,694	21
(四倉)	…	…	…	…	…	…	2,525	335	159	—	173	3	2,190	105	17	324	1,744	—
(川前)	…	…	…	…	…	…	6,261	1,614	768	109	29	709	4,291	234	35	291	3,731	356
(久之浜)	…	…	…	…	…	…	875	33	10	—	21	1	842	192	16	175	459	—
(大久)	…	…	…	…	…	…	2,689	657	63	2	590	2	2,033	310	36	238	1,450	—

（資料）森林計画課

（注）1. ((県南その1))は、県南農林事務所のうち、白河市と西白河郡の計である。
2. ((県南その2))は、県南農林事務所のうち、東白川郡の計である。
3. ((県南))は、県南農林事務所計である。
4. 総土地面積は、福島県企画調整部統計課編「令和5年版福島県勢要覧」から抜粋。
5. 国有林のうち林野庁所管・官行造林は、関東森林管理局企画調整室の資料（令和5年4月1日現在）による。その他官庁所管は、防衛省・財務省所管を含み2020年農林業センサス「7　農山村地域調査　2　所有形態別森林面積　(2)林野面積」による。
6. 民有林については、森林計画編成調査（下記のとおり）の森林資源構成表による。

阿武隈川森林計画区	県北農林事務所分	令和6年度調査
	県中農林事務所分	令和5年度調査
	県南農林事務所分	令和6年度調査
会津森林計画区	会津農林事務所分	令和3年度調査
	南会津農林事務所分	令和2年度調査
奥久慈森林計画区	県南農林事務所分（白河市、西白河郡を除く）	令和2年度調査
磐城森林計画区	相双農林事務所分	令和4年度調査
	いわき農林事務所分	令和4年度調査

7. 部分林については、国（林野庁所管）に含めた。
8. 「0」は該当なし、「0」は四捨五入による。
9. 各項目の数値については、四捨五入しているため、総数と必ずしも一致しない。

2 民有林保有形態別森林面積、材積

（単位 面積:ha 材積:( )㎥ 竹林:束数）

〔森林計画区〕((農林事務所)) 市町村 (旧市町村)	総数	私有						県有						市町村有						財産区有等						機構・公社有					
		総数	人工林	天然林	竹林	無立	更困	総数	人工林	天然林	竹林	無立	更困	総数	人工林	天然林	竹林	無立	更困	総数	人工林	天然林	竹林	無立	更困	総数	人工林	天然林	竹林	無立	更困
県計	######## 563,510	######## 455,285	(88,320,714) 151,931	(40,461,554) 293,110	(1,060,827) 1,314	— 3,639	— 5,282	(3,507,290) 9,855	(3,131,958) 7,178	(375,331) 2,542	(1,031) 1	— 91	— 43	(9,079,982) 44,351	(5,547,591) 14,087	(3,532,391) 28,699	(7,728) 10	— 206	— 1,351	(6,191,690) 26,490	(3,817,858) 7,985	(2,373,832) 17,854	(5,697) 7	— 205	— 442	(10,509,418) 27,531	(9,983,767) 23,367	(525,651) 4,062	(146) 0	— 71	— 23
〔阿武隈川〕	(52,859,259) 177,496	(45,667,969) 151,681	(32,211,630) 56,109	(13,456,339) 91,585	(730,715) 901	— 1,444	— 1,634	(1,002,283) 2,713	(898,719) 2,073	(103,563) 586	(511) 1	— 22	— 32	(1,608,196) 5,419	(1,136,186) 2,570	(472,010) 2,767	(6,848) 8	— 52	— 23	(2,760,239) 10,354	(1,802,960) 4,029	(957,279) 6,198	(3,801) 5	— 93	— 31	(2,553,044) 7,331	(2,383,312) 6,032	(169,732) 1,261	(146) 0	— 31	— 7
《県北》	(15,297,188) 60,880	(12,451,611) 50,870	(7,187,249) 13,796	(5,258,508) 35,758	(244,278) 301	— 518	— 498	(532,558) 1,440	(501,902) 1,234	(30,662) 177	(81) 0	— 14	— 14	(625,914) 2,437	(358,983) 862	(266,882) 1,516	(2,068) 3	— 43	— 13	(894,447) 3,224	(589,071) 1,523	(305,375) 1,635	(941) 1	— 60	— 6	(1,039,333) 2,909	(999,753) 2,618	(39,575) 268	(32) 0	— 16	— 6
福島市	(4,632,965) 19,835	(3,551,498) 15,745	(1,892,883) 3,919	(1,656,520) 11,328	(72,100) 89	— 187	— 221	(44,057) 122	(37,467) 90	(6,590) 32	— —	— 0	— —	(352,483) 1,575	(190,241) 512	(162,208) 1,028	(569) 1	— 24	— 10	(215,633) 914	(129,573) 351	(86,061) 524	(146) 0	— 36	— 3	(542,237) 1,480	(523,124) 1,329	(19,112) 132	— —	— 13	— 6
(福島)	(2,420,189) 10,924	(1,967,408) 8,963	(976,367) 1,916	(989,685) 6,850	(40,981) 50	— 74	— 73	(26,958) 75	(21,966) 53	(4,992) 23	— —	— 0	— —	(214,556) 929	(120,508) 319	(94,029) 595	(570) 1	— 11	— 4	(116,287) 516	(60,084) 178	(56,204) 338	(147) 0	— 0	— 0	(136,408) 440	(127,509) 370	(8,896) 64	— —	— —	— 5
(松川)	(542,089) 2,163	(523,498) 2,065	(301,905) 605	(221,346) 1,373	(16,478) 20	— 42	— 25	— —	— —	— —	— —	— —	— —	(739) 7	(526) 1	(213) 2	— —	— 0	— 4	(4,519) 12	(213) 1	(4,306) 11	— —	— —	— —	(29,313) 79	(29,273) 66	(40) 2	— —	— 12	— —
(信夫)	(370,454) 1,848	(351,822) 1,785	(163,260) 396	(188,289) 1,356	(3,268) 4	— 15	— 13	— —	— —	— —	— —	— —	— —	— —	— —	— —	— —	— —	— —	(1,858) 14	(103) 0	(1,755) 13	— —	— —	— —	(19,993) 49	(19,755) 46	(238) 3	— —	— —	— —
(吾妻)	(1,164,613) 4,205	(606,403) 2,399	(397,132) 847	(209,113) 1,399	(8,030) 10	— 43	— 99	(16,991) 47	(15,400) 37	(1,591) 9	— —	— —	— —	(136,326) 637	(68,791) 192	(67,518) 431	— —	— 13	— 2	(59,593) 211	(50,080) 110	(9,512) 84	— —	— 17	— —	(353,936) 911	(344,072) 846	(9,864) 63	— —	— 2	— 0
(飯野)	(135,620) 696	(105,732) 534	(55,743) 155	(49,925) 351	(3,569) 4	— 13	— 11	— —	— —	— —	— —	— —	— —	(1) 1	— —	(1) 0	— —	— 1	— —	(33,407) 161	(18,936) 62	(14,472) 78	— —	— 18	— 3	— —	— —	— —	— —	— —	— —
二本松市	(3,342,260) 12,888	(3,031,775) 11,792	(1,824,596) 3,121	(1,205,956) 8,408	(103,860) 126	— 106	— 31	(196,804) 471	(192,704) 446	(4,104) 17	(33) 0	— 5	— 2	(35,799) 140	(18,555) 37	(17,240) 99	(561) 1	— 4	— 0	(86,476) 221	(73,350) 127	(13,125) 94	(8) 0	— 0	— —	(92,894) 262	(90,301) 243	(2,594) 20	— —	— 0	— —
(二本松)	(873,887) 3,866	(881,756) 3,768	(462,598) 910	(418,618) 2,763	(32,893) 40	— 40	— 16	(6,251) 21	(3,156) 11	(3,095) 10	— —	— —	— —	(17,497) 76	(8,941) 18	(8,554) 58	— —	— 0	— —	(36) 0	(36) 0	— —	— —	— 0	— —	— —	— —	— —	— —	— —	— —
(安達)	(390,614) 1,400	(298,347) 1,148	(156,684) 289	(141,481) 815	(19,299) 23	— 17	— 4	(109,976) 250	(109,768) 244	(211) 1	— —	— 5	— —	(707) 2	(282) 0	(425) 1	— —	— 0	— —	(88) 0	— —	(88) 0	— —	— 0	— —	— —	— —	— —	— —	— —	— —
(岩代)	(1,051,851) 4,402	(950,891) 4,046	(532,329) 878	(418,070) 3,101	(22,989) 28	— 32	— 7	(560) 3	(220) 1	(340) 3	— —	— —	— —	(11,901) 41	(4,796) 10	(7,103) 30	(303) 0	— 0	— —	(19,216) 50	(16,326) 24	(2,889) 26	— —	— —	— —	(92,113) 262	(89,541) 243	(2,572) 20	— —	— 0	— —
(東和)	(1,025,908) 3,220	(900,307) 2,830	(671,944) 1,044	(228,352) 1,729	(28,912) 35	— 18	— 4	(81,608) 197	(81,135) 191	(475) 4	(33) 0	— 1	— 2	(5,690) 21	(4,539) 8	(1,151) 10	(255) 0	— 3	— 0	(66,804) 171	(56,704) 103	(10,099) 68	(8) 0	— 0	— —	— —	— —	— —	— —	— —	— —
伊達市	(3,259,265) 12,856	(2,652,936) 10,610	(1,536,568) 3,236	(1,115,136) 7,131	(44,825) 55	— 60	— 128	(119,728) 361	(111,037) 291	(8,692) 64	(49) 0	— 6	— —	(20,263) 72	(16,278) 52	(3,986) 20	(284) 0	— 0	— —	(270,687) 1,089	(159,151) 479	(111,537) 598	(788) 1	— 10	— 2	(241,528) 724	(231,627) 662	(9,900) 61	(32) 0	— 1	— —
(伊達)	(4,392) 15	(1,247) 5	(701) 2	(545) 3	— —	— —	— —	— —	— —	— —	— —	— —	— —	(3,149) 10	(1,142) 3	(2,007) 6	— —	— —	— —	— —	— —	— —	— —	— —	— —	— —	— —	— —	— —	— —
(梁川)	(793,013) 3,374	(566,034) 2,445	(286,238) 661	(279,420) 1,669	(14,456) 18	— 7	— 90	(22,330) 72	(22,213) 72	(117) 0	— —	— —	— —	(15,217) 53	(14,173) 47	(1,046) 6	— —	— 0	— —	(181,022) 721	(118,805) 365	(62,217) 351	(661) 1	— 3	— 2	(23,544) 84	(22,519) 74	(1,024) 10	— —	— —	— —
(保原)	(230,317) 1,120	(180,219) 864	(45,170) 128	(134,805) 730	(3,106) 4	— 2	— 0	— —	— —	— —	— —	— —	— —	(155) 2	— —	(155) 2	— —	— —	— —	(50,157) 236	(15,990) 56	(34,169) 180	(130) 0	— 0	— —	(3,039) 17	(2,954) 16	(85) 1	— —	— —	— —
(霊山)	(1,466,841) 5,507	(1,233,605) 4,745	(740,465) 1,514	(492,637) 3,159	(16,696) 21	— 27	— 24	(38,013) 117	(30,897) 69	(7,116) 48	— —	— —	— —	(420) 2	(215) 0	(205) 1	— —	— —	— —	(40,253) 131	(24,851) 58	(15,403) 67	— —	— 7	— —	(171,237) 512	(164,741) 481	(6,495) 30	(32) 0	— 1	— —
(月館)	(764,702) 2,841	(671,372) 2,551	(463,479) 931	(207,783) 1,571	(10,594) 13	— 23	— 13	(59,401) 172	(57,961) 150	(1,441) 16	(49) 0	— 6	— —	(1,348) 6	(799) 1	(548) 4	(284) 0	— 0	— —	— —	— —	— —	— —	— —	— —	(43,380) 112	(41,096) 92	(2,283) 20	— —	— 1	— —
本宮市	(531,098) 2,680	(496,918) 2,504	(202,273) 387	(294,182) 2,021	(14,047) 17	— 24	— 55	(34,163) 109	(31,062) 83	(3,101) 14	— —	— 0	— 12	(14,282) 67	(4,483) 8	(9,796) 56	(674) 1	— 2	— 0	(58) 0	— —	(58) 0	— —	— —	— —	— —	— —	— —	— —	— —	— —
(本宮)	(221,761) 1,132	(198,378) 1,045	(58,438) 137	(139,695) 892	(1,530) 2	— 2	— 12	(18,535) 56	(18,273) 54	(262) 2	— —	— —	— —	(6,350) 31	(1,652) 4	(4,697) 27	— —	— —	— —	(18) 0	— —	(18) 0	— —	— —	— —	— —	— —	— —	— —	— —	— —
(白沢)	(309,337) 1,548	(298,713) 1,458	(144,672) 250	(153,825) 1,129	(12,662) 15	— 21	— 43	(15,472) 53	(12,598) 29	(2,874) 12	— —	— 0	— 12	(7,915) 36	(2,837) 4	(5,076) 29	(684) 1	— 2	— 0	(40) 0	— —	(40) 0	— —	— —	— —	— —	— —	— —	— —	— —	— —
桑折町	(583,891) 1,482	(248,341) 669	(164,080) 248	(84,201) 402	(4,782) 6	— 5	— 8	(29,601) 47	(29,591) 47	(10) 0	— —	— —	— —	(169,071) 460	(102,836) 184	(66,225) 264	— —	— 10	— 2	(118,545) 261	(69,660) 138	(48,886) 121	— —	— 2	— —	(23,538) 46	(22,665) 41	(874) 4	— —	— —	— —

（単位　面積:ha　材積:（　）㎥　竹林:束数）

〔森林計画区〕 （（農林事務所）） 市町村 （旧市町村）	総数	私有						県有						市町村有						財産区有等						機構・公社有					
		総数	人工林	天然林	竹林	無立	更困	総数	人工林	天然林	竹林	無立	更困	総数	人工林	天然林	竹林	無立	更困	総数	人工林	天然林	竹林	無立	更困	総数	人工林	天然林	竹林	無立	更困
国見町	(419,976)	(332,827)	(225,652)	(107,109)	(3,508)	—	—	(34,678)	(34,003)	(676)	—	—	—	(7,846)	(5,667)	(2,179)	—	—	—	(48,186)	(40,741)	(7,444)	—	—	—	—	—	—	—	—	—
	1,403	1,134	424	689	4	17	0	85	77	7	—	0	—	24	12	12	—	—	—	161	123	31	—	7	—	—	—	—	—	—	—
川俣町	(2,020,189)	(1,795,092)	(1,175,351)	(619,275)	(2,110)	—	—	(17,789)	(13,786)	(4,003)	—	—	—	(8,172)	(3,838)	(4,333)	—	—	—	(71,874)	(52,313)	(19,560)	—	—	—	(129,472)	(122,590)	(6,880)	—	—	—
	7,595	6,827	2,099	4,588	3	100	38	55	30	24	—	1	—	40	7	32	—	1	—	304	134	165	—	4	1	368	317	50	—	2	—
大玉村	(507,544)	(343,252)	(161,697)	(181,294)	(1,042)	—	—	(58,114)	(54,672)	(3,443)	—	—	—	(18,258)	(17,048)	(1,213)	—	—	—	(81,013)	(62,939)	(18,073)	—	—	—	(8,129)	(8,052)	(76)	—	—	—
	2,142	1,586	358	1,190	1	19	17	191	171	19	—	1	—	61	52	7	—	2	—	276	173	102	—	1	—	28	27	1	—	—	—
《県中》	(31,355,226)	(27,582,881)	(21,204,531)	(6,379,686)	(444,927)	—	—	(375,924)	(325,669)	(50,252)	(341)	—	—	(584,334)	(467,972)	(116,394)	(2,679)	—	—	(1,745,918)	(1,171,977)	(573,939)	(2,745)	—	—	(1,512,864)	(1,382,425)	(130,388)	(114)	—	—
	94,412	80,944	35,519	43,390	548	677	810	954	661	280	0	4	9	1,724	999	711	3	5	6	6,380	2,405	3,917	3	30	25	4,407	3,398	993	0	14	1
郡山市	(8,838,170)	(6,185,545)	(4,244,282)	(1,940,180)	(117,276)	—	—	(88,951)	(73,174)	(15,776)	(81)	—	—	(165,903)	(119,517)	(46,387)	(527)	—	—	(1,285,196)	(846,771)	(438,424)	(1,241)	—	—	(1,233,299)	(1,107,217)	(126,028)	—	—	—
	29,547	20,457	7,413	12,480	145	109	310	237	140	94	0	1	1	557	288	267	1	1	1	4,578	1,647	2,888	2	17	25	3,722	2,756	956	—	9	1
（郡山）	(60,898)	(62,769)	(19,209)	(43,484)	(7,032)	—	—	(288)	(138)	(149)	(35)	—	—	(3,886)	(607)	(3,277)	—	—	—	(393)	(152)	(241)	(53)	—	—	—	—	—	—	—	—
	319	300	35	250	8	5	2	1	0	1	0	0	—	16	1	15	—	0	—	2	0	1	0	—	—	—	—	—	—	—	—
（安積）	(27,604)	(17,314)	(1,807)	(15,476)	—	—	—	(9,603)	(7,877)	(1,725)	—	—	—	(606)	—	(606)	—	—	—	(90)	—	(90)	—	—	—	—	—	—	—	—	—
	89	60	4	50	—	1	5	27	16	9	—	1	1	2	—	2	—	—	—	0	—	0	—	—	—	—	—	—	—	—	—
（三穂田）	(219,883)	(209,334)	(109,818)	(99,388)	—	—	—	—	—	—	—	—	—	(10,680)	(8,787)	(1,893)	(281)	—	—	(135)	—	(135)	—	—	—	—	—	—	—	—	—
	746	716	243	462	—	5	5	—	—	—	—	—	—	29	18	11	0	—	—	0	—	0	—	—	—	—	—	—	—	—	—
（逢瀬）	(1,021,748)	(457,322)	(318,546)	(138,708)	(2,389)	—	—	(4,039)	(2,019)	(2,019)	—	—	—	(3,276)	(2,101)	(1,175)	—	—	—	(294,022)	(164,303)	(129,722)	—	—	—	(266,228)	(263,904)	(2,328)	—	—	—
	3,265	1,470	544	838	3	11	74	13	3	10	—	—	—	11	4	7	—	0	—	1,094	311	757	—	4	22	679	655	15	—	8	—
（片平）	(73,571)	(64,827)	(24,347)	(40,414)	(2,766)	—	—	—	—	—	—	—	—	(11,418)	(4,067)	(7,348)	—	—	—	(382)	(274)	(107)	(409)	—	—	—	—	—	—	—	—
	280	238	60	172	3	—	3	—	—	—	—	—	—	41	13	27	—	—	—	1	0	0	0	—	—	—	—	—	—	—	—
（喜久田）	(6,505)	(7,048)	(2,113)	(4,926)	(589)	—	—	—	—	—	—	—	—	—	—	—	—	—	—	—	—	—	—	—	—	—	—	—	—	—	—
	37	37	4	32	1	—	0	—	—	—	—	—	—	—	—	—	—	—	—	—	—	—	—	—	—	—	—	—	—	—	—
（日和田）	(78,685)	(77,004)	(30,725)	(46,206)	(1,433)	—	—	(2,702)	(1,431)	(1,271)	—	—	—	(123)	—	(123)	—	—	—	(266)	(205)	(61)	—	—	—	—	—	—	—	—	—
	297	288	53	228	2	2	3	8	2	6	—	—	0	0	—	0	—	—	—	1	0	0	—	—	—	—	—	—	—	—	—
（冨久山）	(20,724)	(18,110)	(4,816)	(13,270)	(375)	—	—	—	—	—	—	—	—	(2,983)	(340)	(2,642)	—	—	—	(1)	—	(1)	—	—	—	—	—	—	—	—	—
	76	67	8	55	0	1	4	—	—	—	—	—	—	9	1	8	—	—	—	0	—	0	—	—	—	—	—	—	—	—	—
（湖南）	(3,761,282)	(2,008,471)	(1,714,719)	(294,311)	(32)	—	—	(71,009)	(60,766)	(10,242)	—	—	—	(80,416)	(71,384)	(9,040)	—	—	—	(881,630)	(600,850)	(280,778)	—	—	—	(720,787)	(608,321)	(112,411)	—	—	—
	10,391	4,337	2,581	1,742	0	10	3	185	119	66	—	0	—	257	182	75	—	—	—	3,196	1,198	1,984	—	13	2	2,415	1,554	860	—	1	—
（熱海）	(1,768,494)	(1,527,402)	(921,516)	(605,275)	(5,425)	—	—	—	—	—	—	—	—	(22,221)	(12,479)	(9,740)	—	—	—	(51,682)	(39,122)	(12,559)	—	—	—	(172,708)	(165,834)	(6,873)	—	—	—
	7,032	6,323	1,943	4,239	7	27	108	—	—	—	—	—	—	102	37	65	—	—	—	136	67	69	—	—	—	472	415	57	—	—	—
（西田）	(150,157)	(178,177)	(79,716)	(98,315)	(33,869)	—	—	(49)	—	(49)	—	—	—	(430)	(161)	(268)	—	—	—	(470)	(190)	(281)	(687)	—	—	—	—	—	—	—	—
	811	806	109	634	35	4	24	0	—	0	—	—	—	2	0	2	—	—	0	3	0	2	1	—	—	—	—	—	—	—	—
（中田）	(562,728)	(572,374)	(330,964)	(241,142)	(47,282)	—	—	(151)	—	(151)	(52)	—	—	(12,715)	(10,731)	(1,985)	(95)	—	—	(350)	(45)	(304)	(224)	—	—	(21,338)	(19,161)	(2,176)	—	—	—
	2,538	2,436	570	1,748	55	28	36	1	—	1	0	—	—	33	18	13	0	1	1	3	1	2	0	—	0	64	46	18	—	—	—
（田村）	(1,085,891)	(1,014,562)	(690,274)	(324,095)	(24,910)	—	—	(25)	(6)	(18)	—	—	—	(17,209)	(8,483)	(8,723)	(155)	—	—	(39,905)	(31,161)	(8,744)	—	—	—	(38,756)	(38,079)	(678)	—	—	—
	3,666	3,382	1,261	2,031	30	15	44	0	0	0	—	—	—	55	13	41	0	0	—	139	69	70	—	0	—	90	84	5	—	—	1
須賀川市	(2,586,646)	(2,068,584)	(1,304,529)	(763,382)	(43,807)	—	—	(137,571)	(127,249)	(10,322)	—	—	—	(60,270)	(49,227)	(11,047)	(65)	—	—	(295,276)	(190,549)	(104,726)	—	—	—	(68,478)	(68,400)	(79)	—	—	—
	9,008	7,021	2,564	4,294	54	9	99	325	264	55	—	—	6	177	114	62	0	0	—	1,299	484	804	—	10	0	186	184	1	—	2	—
（須賀川）	(923,810)	(835,016)	(409,225)	(425,201)	(25,474)	—	—	(30,208)	(20,406)	(9,800)	—	—	—	(25,168)	(23,479)	(1,693)	—	—	—	(58,307)	(42,881)	(15,426)	—	—	—	—	—	—	—	—	—
	3,745	3,342	818	2,413	31	5	75	100	42	51	—	—	6	60	51	8	—	0	—	243	124	119	—	—	—	—	—	—	—	—	—
（長沼）	(1,017,976)	(710,386)	(533,963)	(176,424)	(5,801)	—	—	(28,803)	(28,686)	(118)	—	—	—	(20,274)	(14,187)	(6,087)	(64)	—	—	(224,807)	(138,962)	(85,846)	—	—	—	(39,753)	(39,705)	(48)	—	—	—
	3,283	1,994	987	983	7	2	15	71	70	1	—	—	—	70	29	41	0	—	—	1,026	339	677	—	10	—	121	120	0	—	—	—
（岩瀬）	(644,860)	(525,118)	(360,540)	(164,486)	(12,755)	—	—	(78,755)	(78,256)	(502)	—	—	—	(14,896)	(11,670)	(3,226)	—	—	—	(10,318)	(7,638)	(2,680)	—	—	—	(28,368)	(28,338)	(31)	—	—	—
	1,980	1,684	759	898	16	2	9	154	151	3	—	—	—	47	34	13	—	—	—	30	21	9	—	—	0	65	63	0	—	2	—

[redacted]

（単位　面積:ha　材積:（　）㎥　竹林:束数）

〔森林計画区〕 （（農林事務所）） 市町村 （旧市町村）	総数	私有						県有						市町村有						財産区有等						機構・公社有					
		総数	人工林	天然林	竹林	無立	更困	総数	人工林	天然林	竹林	無立	更困	総数	人工林	天然林	竹林	無立	更困	総数	人工林	天然林	竹林	無立	更困	総数	人工林	天然林	竹林	無立	更困
田村市	(6,508,374)	(6,258,249)	(4,909,320)	(1,349,498)	(85,676)	—	—	(63,018)	(60,645)	(2,374)	(113)	—	—	(144,382)	(119,827)	(24,565)	(1,038)	—	—	(942)	(626)	(316)	(41)	—	—	(127,821)	(125,292)	(2,530)	(113)	—	—
	20,352	19,451	9,115	9,908	106	129	194	146	130	16	0	0	—	458	284	171	1	1	0	4	1	2	0	—	0	293	267	23	0	4	—
（滝根）	(1,190,750)	(1,129,291)	(983,572)	(146,086)	(5,134)	—	—	(6,080)	(6,017)	(63)	—	—	—	(44,978)	(34,804)	(10,176)	—	—	—	—	—	—	—	—	—	(15,551)	(15,468)	(83)	—	—	—
	2,546	2,377	1,397	935	6	19	20	11	10	0	—	—	—	132	64	68	—	0	—	—	—	—	—	—	—	26	25	1	—	—	—
（大越）	(891,185)	(873,529)	(710,361)	(163,316)	(5,627)	—	—	(3,175)	(3,036)	(139)	—	—	—	(9,122)	(8,172)	(951)	—	—	—	(23)	(14)	(9)	—	—	—	(10,940)	(10,679)	(261)	—	—	—
	2,152	2,106	1,037	1,015	7	9	38	6	5	1	—	—	—	21	12	8	—	0	—	0	0	0	—	—	0	19	17	2	—	—	—
（都路）	(923,242)	(843,587)	(597,889)	(245,602)	(5,419)	—	—	—	—	—	—	—	—	(20,026)	(13,216)	(6,810)	(467)	—	—	(639)	(416)	(223)	—	—	—	(64,945)	(62,832)	(2,113)	(72)	—	—
	4,591	4,337	2,341	1,944	7	32	14	—	—	—	—	—	—	81	38	42	1	0	—	3	1	2	—	—	—	170	147	20	0	3	—
（常葉）	(1,276,974)	(1,178,121)	(907,685)	(270,498)	(24,589)	—	—	(35,181)	(33,932)	(1,249)	(114)	—	—	(66,598)	(60,533)	(6,073)	(571)	—	—	(67)	(59)	(8)	—	—	—	(21,914)	(21,883)	(32)	(41)	—	—
	4,055	3,712	1,547	2,004	30	45	85	84	77	7	0	0	—	213	163	49	1	0	—	0	0	0	—	—	—	46	45	0	0	0	—
（船引）	(2,226,223)	(2,234,037)	(1,709,065)	(525,058)	(45,236)	—	—	(18,847)	(17,912)	(935)	—	—	—	(3,493)	(3,041)	(453)	—	—	—	(210)	(135)	(76)	(41)	—	—	(14,048)	(14,023)	(25)	—	—	—
	7,008	6,919	2,793	4,009	55	24	37	45	38	7	—	—	—	10	6	4	—	—	0	1	0	1	0	—	0	32	32	0	—	0	—
鏡石町	(65,330)	(67,085)	(26,877)	(40,145)	(4,083)	—	—	—	—	—	—	—	—	(2,102)	(172)	(1,930)	—	—	—	—	—	—	—	—	—	—	—	—	—	—	—
	312	302	54	231	5	2	10	—	—	—	—	—	—	10	0	10	—	—	—	—	—	—	—	—	—	—	—	—	—	—	—
天栄村	(1,202,507)	(1,083,953)	(711,197)	(372,478)	(16,081)	—	—	(511)	(384)	(127)	—	—	—	(3,154)	(1,177)	(1,976)	—	—	—	(96,587)	(79,025)	(17,561)	—	—	—	(34,260)	(33,230)	(1,029)	—	—	—
	4,763	4,319	1,327	2,912	20	55	6	2	1	1	—	0	—	17	3	14	—	0	—	327	199	126	—	2	—	98	88	10	—	—	—
石川町	(2,203,961)	(2,149,028)	(1,738,924)	(410,443)	(44,798)	—	—	(30,837)	(24,871)	(5,965)	—	—	—	(4,314)	(3,196)	(1,118)	—	—	—	(65,055)	(53,745)	(11,309)	(1,437)	—	—	(105)	(104)	(1)	—	—	—
	5,818	5,551	2,573	2,786	55	115	21	94	51	41	—	2	—	13	5	8	—	0	0	160	71	87	2	0	—	0	0	0	—	—	—
玉川村	(354,724)	(310,588)	(165,073)	(145,331)	(8,432)	—	—	(29,041)	(13,716)	(15,322)	(41)	—	—	(23,124)	(13,487)	(9,635)	—	—	—	(287)	(60)	(226)	—	—	—	—	—	—	—	—	—
	1,413	1,242	329	852	10	8	43	97	26	70	0	0	1	73	36	36	—	—	1	1	0	1	—	—	—	—	—	—	—	—	—
平田村	(1,367,068)	(1,360,605)	(1,084,117)	(276,657)	(15,222)	—	—	(6,567)	(6,482)	(86)	—	—	—	(13,446)	(12,110)	(1,338)	—	—	—	(248)	(199)	(49)	(32)	—	—	(1,304)	(1,304)	—	—	—	—
	4,371	4,314	1,919	2,313	19	59	4	15	14	1	—	—	—	39	25	14	—	0	—	1	0	0	0	—	—	3	3	—	—	—	—
浅川町	(433,376)	(436,049)	(263,957)	(171,920)	(5,689)	—	—	(1,708)	(1,671)	(37)	—	—	—	(1,245)	(815)	(430)	(8)	—	—	—	—	—	—	—	—	—	—	—	—	—	—
	1,606	1,598	502	1,071	7	13	6	3	3	0	—	—	—	4	3	2	0	—	—	—	—	—	—	—	—	—	—	—	—	—	—
古殿町	(4,359,198)	(4,310,177)	(4,060,971)	(251,438)	(6,489)	—	—	(3,844)	(3,628)	(216)	—	—	—	(43,783)	(42,524)	(1,266)	—	—	—	(129)	(129)	—	—	—	—	(7,778)	(7,778)	—	—	—	—
	7,291	7,197	5,354	1,731	8	90	13	7	6	1	—	—	—	73	61	10	—	1	—	0	0	—	—	—	—	14	14	—	—	—	—
三春町	(493,652)	(532,693)	(292,379)	(240,023)	(54,860)	—	—	(24)	—	(24)	(18)	—	—	(8,848)	(1,898)	(6,947)	(1,006)	—	—	(43)	—	(43)	—	—	—	(2,730)	(2,599)	(131)	—	—	—
	2,326	2,253	462	1,680	62	25	24	1	—	0	0	0	—	61	3	54	1	0	3	1	—	0	—	0	—	10	9	1	—	0	—
小野町	(2,942,220)	(2,823,093)	(2,385,054)	(438,757)	(47,349)	—	—	(14,379)	(14,204)	(176)	(89)	—	—	(113,931)	(103,550)	(10,394)	(114)	—	—	(1,719)	(603)	(1,116)	—	—	—	(36,002)	(35,514)	(488)	—	—	—
	7,605	7,249	3,911	3,136	58	65	79	27	26	1	0	—	—	240	177	63	0	—	1	9	1	8	—	—	—	80	76	3	—	—	—
《県南その1》	(6,206,845)	(5,633,005)	(3,817,707)	(1,814,183)	(41,903)	—	—	(93,926)	(71,347)	(22,576)	(89)	—	—	(396,832)	(308,154)	(88,694)	(2,092)	—	—	(123,151)	(44,578)	(78,576)	(121)	—	—	(3,915)	(3,915)	—	—	—	—
	22,204	19,861	6,803	12,432	52	248	326	319	177	129	0	4	9	1,257	708	538	3	4	4	752	101	647	0	4	0	15	15	—	—	—	—
白河市	(3,647,353)	(3,400,270)	(2,418,430)	(981,475)	(27,187)	—	—	(38,119)	(28,010)	(10,108)	(89)	—	—	(193,005)	(150,034)	(42,978)	(1,435)	—	—	(40,716)	(34,383)	(6,333)	(121)	—	—	(3,915)	(3,915)	—	—	—	—
	12,033	11,221	4,183	6,759	34	88	157	128	56	62	0	1	9	551	312	234	2	3	1	118	74	41	0	2	0	15	15	—	—	—	—
（白河）	(1,299,772)	(1,197,053)	(800,504)	(396,282)	(19,112)	—	—	(16,957)	(9,949)	(7,007)	—	—	—	(104,568)	(77,382)	(27,188)	(1,072)	—	—	(1,154)	(886)	(268)	—	—	—	—	—	—	—	—	—
	4,815	4,429	1,387	2,882	24	52	85	81	26	44	—	1	9	301	149	148	1	3	0	5	1	2	—	2	—	—	—	—	—	—	—
（表郷）	(832,165)	(798,453)	(613,055)	(185,434)	(2,351)	—	—	(16,421)	(16,224)	(198)	—	—	—	(19,657)	(10,192)	(9,463)	—	—	—	(3)	—	(3)	—	—	—	—	—	—	—	—	—
	2,403	2,315	1,025	1,226	3	5	55	28	26	1	—	—	—	60	21	40	—	—	—	0	—	0	—	—	—	—	—	—	—	—	—
（東）	(417,841)	(416,481)	(252,886)	(163,433)	(360)	—	—	(4)	—	(4)	—	—	—	(1,659)	(534)	(1,124)	(8)	—	—	(66)	(60)	(6)	—	—	—	—	—	—	—	—	—
	1,461	1,453	437	1,001	0	7	8	0	—	0	—	—	—	8	1	7	0	0	—	0	0	0	—	—	—	—	—	—	—	—	—
（大信）	(1,097,575)	(987,958)	(751,341)	(236,643)	(5,478)	—	—	(4,769)	(1,825)	(2,944)	(88)	—	—	(67,626)	(62,298)	(5,336)	(362)	—	—	(39,410)	(33,366)	(6,044)	(121)	—	—	(3,906)	(3,906)	—	—	—	—
	3,354	3,024	1,335	1,650	7	25	8	20	3	16	0	0	—	181	141	39	0	0	0	114	73	40	0	0	0	15	15	—	—	—	—
西郷村	(1,935,870)	(1,627,998)	(1,096,070)	(531,586)	(2,452)	—	—	(46,528)	(37,115)	(9,412)	—	—	—	(182,292)	(146,750)	(35,553)	(657)	—	—	(82,367)	(10,196)	(72,176)	—	—	—	—	—	—	—	—	—
	7,757	6,329	2,089	3,966	3	125	147	159	104	53	—	2	—	635	376	255	1	1	3	633	27	604	—	2	0	—	—	—	—	—	—
泉崎村	(316,348)	(299,606)	(185,438)	(114,061)	(9,358)	—	—	(6,643)	(5,846)	(798)	—	—	—	(19,189)	(10,677)	(8,511)	—	—	—	(23)	—	(23)	—	—	—	—	—	—	—	—	—
	1,116	1,037	299	679	11	28	19	18	16	3	—	0	—	61	19	42	—	0	—	0	—	0	—	—	—	—	—	—	—	—	—
中島村	(87,591)	(88,591)	(38,243)	(50,271)	(1,011)	—	—	—	—	—	—	—	—	—	—	—	—	—	—	—	—	—	—	—	—	—	—	—	—	—	—
	289	289	67	219	1	2	0	—	—	—	—	—	—	—	—	—	—	—	—	—	—	—	—	—	—	—	—	—	—	—	—

（単位　面積:ha　材積:（　）㎥　竹林:束数）

〔森林計画区〕((農林事務所)) 市町村 （旧市町村）	総数	私有						県有						市町村有						財産区有等						機構・公社有					
		総数	人工林	天然林	竹林	無立	更困	総数	人工林	天然林	竹林	無立	更困	総数	人工林	天然林	竹林	無立	更困	総数	人工林	天然林	竹林	無立	更困	総数	人工林	天然林	竹林	無立	更困
矢吹町	(219,683)	(216,540)	(79,526)	(136,789)	(1,896)	—	—	(2,635)	(376)	(2,258)	—	—	—	(2,346)	(693)	(1,652)	—	—	—	(44)	—	(44)	—	—	—	—	—	—	—	—	—
	1,009	986	165	810	2	5	3	13	2	11	—	—	—	10	2	8	—	—	—	0	—	0	—	—	—	—	—	—	—	—	—
〔奥久慈〕	(12,583,091)	(12,255,108)	(10,515,643)	(1,739,465)	(45,520)	—	—	(196,851)	(194,638)	(2,213)	(184)	—	—	(111,828)	(84,513)	(27,315)	—	—	—	(824)	(601)	(223)	—	—	—	(18,480)	(18,475)	(5)	—	—	—
	27,242	26,459	14,883	11,104	57	260	155	430	338	53	0	38	—	274	127	146	—	1	0	3	1	1	—	—	0	77	77	0	—	—	—
《県南その２》	(12,583,091)	(12,255,108)	(10,515,643)	(1,739,465)	(45,520)	—	—	(196,851)	(194,638)	(2,213)	(184)	—	—	(111,828)	(84,513)	(27,315)	—	—	—	(824)	(601)	(223)	—	—	—	(18,480)	(18,475)	(5)	—	—	—
	27,242	26,459	14,883	11,104	57	260	155	430	338	53	0	38	—	274	127	146	—	1	0	3	1	1	—	—	0	77	77	0	—	—	—
棚倉町	(2,593,926)	(2,511,725)	(2,028,238)	(483,487)	(9,984)	—	—	(57,502)	(57,393)	(109)	—	—	—	(13,054)	(12,351)	(703)	—	—	—	(106)	(106)	—	—	—	—	(11,539)	(11,539)	—	—	—	—
	6,304	6,126	2,931	2,987	12	76	119	91	90	1	—	—	—	31	27	5	—	—	—	0	0	—	—	—	—	55	55	—	—	—	—
矢祭町	(3,386,807)	(3,278,373)	(2,928,058)	(350,315)	(9,272)	—	—	(39,454)	(39,454)	—	—	—	—	(66,031)	(42,136)	(23,895)	—	—	—	(54)	(40)	(14)	—	—	—	(2,895)	(2,895)	—	—	—	—
	6,466	6,215	4,003	2,096	12	75	29	74	74	—	—	—	—	174	61	113	—	1	—	1	0	0	—	—	0	4	4	—	—	—	—
塙町	(3,979,333)	(3,904,700)	(3,346,175)	(558,525)	(14,536)	—	—	(60,980)	(59,471)	(1,509)	—	—	—	(13,653)	(12,960)	(693)	—	—	—	—	—	—	—	—	—	—	—	—	—	—	—
	8,445	8,289	4,624	3,550	18	93	4	133	97	31	—	4	—	22	17	5	—	—	0	—	—	—	—	—	—	—	—	—	—	—	—
鮫川村	(2,623,025)	(2,560,310)	(2,213,172)	(347,138)	(11,728)	—	—	(38,915)	(38,320)	(595)	(184)	—	—	(19,090)	(17,066)	(2,024)	—	—	—	(664)	(455)	(209)	—	—	—	(4,046)	(4,041)	(5)	—	—	—
	6,027	5,829	3,324	2,471	15	16	3	133	78	21	0	33	—	47	24	23	—	—	—	2	1	1	—	—	—	18	18	0	—	—	—
《県南》	(18,789,936)	(17,888,113)	(14,333,350)	(3,553,648)	(87,423)	—	—	(290,777)	(265,985)	(24,789)	(273)	—	—	(508,660)	(392,667)	(116,009)	(2,092)	—	—	(123,975)	(45,179)	(78,799)	(121)	—	—	(22,395)	(22,390)	(5)	—	—	—
	49,446	46,320	21,686	23,536	109	508	482	749	515	182	0	41	9	1,531	835	684	3	5	4	755	102	648	0	4	1	92	92	0	—	—	—
〔会津〕	(52,070,189)	(38,333,709)	(20,388,432)	(17,945,277)	(3,792)	—	—	(772,784)	(550,085)	(222,699)	—	—	—	(3,816,725)	(1,328,348)	(2,488,377)	—	—	—	(2,121,273)	(844,029)	(1,277,244)	—	—	—	(7,025,698)	(6,702,689)	(323,009)	—	—	—
	241,207	180,832	35,116	142,289	5	1,300	2,122	2,807	1,218	1,570	—	15	5	26,822	3,213	22,315	—	90	1,204	13,177	1,998	10,687	—	98	394	17,568	14,911	2,606	—	36	15
《会津》	(33,043,454)	(25,894,089)	(14,792,814)	(11,101,275)	(3,312)	—	—	(462,901)	(296,656)	(166,245)	—	—	—	(904,805)	(404,762)	(500,043)	—	—	—	(1,678,614)	(665,777)	(1,012,837)	—	—	—	(4,103,045)	(3,926,088)	(176,957)	—	—	—
	139,866	113,321	23,958	87,094	4	822	1,443	1,738	566	1,166	—	1	5	5,112	851	4,222	—	25	13	9,877	1,495	8,269	—	65	48	9,820	8,334	1,447	—	35	4
会津若松市	(3,365,881)	(2,920,470)	(1,445,149)	(1,475,321)	(2,448)	—	—	(21,643)	(17,846)	(3,797)	—	—	—	(71,923)	(49,374)	(22,549)	—	—	—	(4,422)	(3,643)	(779)	—	—	—	(347,423)	(339,814)	(7,609)	—	—	—
	15,208	14,024	2,427	11,264	3	321	9	55	29	26	—	—	—	305	118	171	—	16	—	12	7	5	—	—	—	812	713	68	—	31	—
（会津若松）	(3,238,192)	(2,797,239)	(1,418,016)	(1,379,223)	(2,448)	—	—	(21,643)	(17,846)	(3,797)	—	—	—	(67,606)	(49,371)	(18,235)	—	—	—	(4,281)	(3,590)	(691)	—	—	—	(347,423)	(339,814)	(7,609)	—	—	—
	14,320	13,194	2,383	10,568	3	232	8	55	29	26	—	—	—	249	118	128	—	3	—	11	7	4	—	—	—	812	713	68	—	31	—
（北会津）	—	—	—	—	—	—	—	—	—	—	—	—	—	—	—	—	—	—	—	—	—	—	—	—	—	—	—	—	—	—	—
	—	—	—	—	—	—	—	—	—	—	—	—	—	—	—	—	—	—	—	—	—	—	—	—	—	—	—	—	—	—	—
（河東）	(127,689)	(123,231)	(27,133)	(96,098)	—	—	—	—	—	—	—	—	—	(4,317)	(3)	(4,314)	—	—	—	(141)	(53)	(88)	—	—	—	—	—	—	—	—	—
	887	831	44	696	—	89	1	—	—	—	—	—	—	56	0	43	—	13	—	1	0	1	—	—	—	—	—	—	—	—	—
喜多方市	(5,794,553)	(4,850,706)	(2,583,076)	(2,267,630)	(72)	—	—	(25,107)	(23,849)	(1,258)	—	—	—	(49,726)	(36,015)	(13,711)	—	—	—	(141,080)	(71,802)	(69,278)	—	—	—	(727,934)	(699,613)	(28,321)	—	—	—
	24,240	21,798	4,107	17,346	0	101	245	56	38	18	—	—	—	204	96	106	—	0	1	584	133	450	—	—	1	1,598	1,392	204	—	2	0
（喜多方）	(1,281,845)	(1,140,927)	(628,776)	(512,151)	—	—	—	(3,065)	(2,298)	(767)	—	—	—	(13,959)	(12,806)	(1,153)	—	—	—	(20,207)	(14,987)	(5,220)	—	—	—	(103,687)	(102,411)	(1,276)	—	—	—
	5,075	4,708	1,091	3,529	—	15	73	11	5	6	—	—	—	47	38	9	—	—	0	51	27	24	—	—	0	256	242	13	—	2	—
（熱塩加納）	(1,762,894)	(1,544,053)	(702,564)	(841,489)	—	—	—	(7,623)	(7,555)	(68)	—	—	—	(23,230)	(15,059)	(8,171)	—	—	—	(13,546)	(3,537)	(10,009)	—	—	—	(174,442)	(163,645)	(10,797)	—	—	—
	9,357	8,763	1,221	7,356	—	42	143	11	11	0	—	—	—	96	31	65	—	0	—	79	5	74	—	—	1	408	325	83	—	—	0
（塩川）	(252,958)	(252,907)	(132,848)	(120,059)	(72)	—	—	—	—	—	—	—	—	(51)	—	(51)	—	—	—	—	—	—	—	—	—	—	—	—	—	—	—
	752	751	171	571	0	7	2	—	—	—	—	—	—	0	—	0	—	—	—	—	—	—	—	—	—	—	—	—	—	—	—
（山都）	(1,879,574)	(1,385,797)	(839,682)	(546,115)	—	—	—	(11,517)	(11,429)	(88)	—	—	—	(12,196)	(8,027)	(4,169)	—	—	—	(107,266)	(53,278)	(53,988)	—	—	—	(362,798)	(349,206)	(13,592)	—	—	—
	6,348	5,093	1,175	3,873	—	30	14	19	19	1	—	—	—	59	26	32	—	0	1	452	101	351	—	—	—	725	638	86	—	—	—
（高郷）	(617,282)	(527,022)	(279,206)	(247,816)	—	—	—	(2,902)	(2,567)	(335)	—	—	—	(290)	(123)	(167)	—	—	—	(61)	—	(61)	—	—	—	(87,007)	(84,351)	(2,656)	—	—	—
	2,708	2,483	447	2,016	—	6	13	14	4	10	—	—	—	1	0	1	—	—	—	1	—	1	—	—	—	209	187	22	—	0	—
北塩原村	(1,287,478)	(1,115,569)	(591,200)	(524,369)	(64)	—	—	(117,538)	(5,177)	(112,361)	—	—	—	(9,542)	(8,132)	(1,410)	—	—	—	(273)	(261)	(12)	—	—	—	(44,556)	(39,915)	(4,641)	—	—	—
	6,339	5,419	1,029	4,347	0	42	1	765	13	748	—	—	3	33	19	14	—	—	—	0	0	0	—	—	—	122	83	39	—	—	—
西会津町	(4,290,310)	(3,530,401)	(1,685,950)	(1,844,451)	—	—	—	(35,530)	(35,000)	(530)	—	—	—	(52,026)	(11,647)	(40,379)	—	—	—	(64,860)	(23,822)	(41,038)	—	—	—	(607,493)	(590,435)	(17,058)	—	—	—
	20,299	18,147	2,736	14,737	—	36	638	64	57	7	—	—	—	395	23	369	—	1	2	404	45	359	—	1	0	1,289	1,132	155	—	—	2
磐梯町	(962,759)	(743,784)	(487,142)	(256,642)	(80)	—	—	—	—	—	—	—	—	(102,331)	(37,444)	(64,887)	—	—	—	(4,418)	(4,172)	(246)	—	—	—	(112,226)	(109,517)	(2,709)	—	—	—
	3,446	2,572	708	1,789	0	27	48	—	—	—	—	—	—	548	95	454	—	—	—	17	15	2	—	0	—	308	274	33	—	0	1

[redacted]

（単位　面積:ha　材積:（　）㎥　竹林:束数）

〔森林計画区〕((農林事務所))市町村（旧市町村）	総数	私有						県有						市町村有						財産区有等						機構・公社有					
		総数	人工林	天然林	竹林	無立	更困	総数	人工林	天然林	竹林	無立	更困	総数	人工林	天然林	竹林	無立	更困	総数	人工林	天然林	竹林	無立	更困	総数	人工林	天然林	竹林	無立	更困
猪苗代町	(3,688,617)	(2,082,263)	(1,491,202)	(591,061)	(88)	—	—	(86,642)	(60,711)	(25,931)	—	—	—	(16,585)	(11,927)	(4,658)	—	—	—	(1,054,596)	(471,466)	(583,130)	—	—	—	(448,531)	(441,375)	(7,156)	—	—	—
	15,671	7,667	2,868	4,701	0	46	52	349	151	196	—	1	1	61	25	37	—	—	—	6,294	1,119	5,097	—	58	20	1,299	1,223	76	—	—	—
会津坂下町	(596,744)	(568,264)	(315,119)	(253,145)	(32)	—	—	(12,410)	(12,059)	(351)	—	—	—	(10,622)	(4,076)	(6,546)	—	—	—	(85)	(43)	(42)	—	—	—	(5,363)	(5,358)	(5)	—	—	—
	2,481	2,391	517	1,832	0	29	12	28	25	3	—	—	—	50	8	42	—	—	—	0	0	0	—	—	—	13	13	0	—	—	—
湯川村	—	—	—	—	—	—	—	—	—	—	—	—	—	—	—	—	—	—	—	—	—	—	—	—	—	—	—	—	—	—	—
	—	—	—	—	—	—	—	—	—	—	—	—	—	—	—	—	—	—	—	—	—	—	—	—	—	—	—	—	—	—	—
柳津町	(3,058,345)	(2,447,407)	(1,587,301)	(860,106)	—	—	—	(31,597)	(29,474)	(2,123)	—	—	—	(226,970)	(170,334)	(56,636)	—	—	—	(1,075)	(376)	(699)	—	—	—	(351,296)	(330,663)	(20,633)	—	—	—
	11,684	9,973	2,575	7,347	—	35	16	64	46	18	—	—	—	771	301	467	—	2	0	6	1	6	—	—	—	870	707	162	—	1	0
三島町	(1,897,250)	(1,753,521)	(1,108,006)	(645,515)	—	—	—	(21,158)	(13,563)	(7,595)	—	—	—	(2,163)	(1,627)	(536)	—	—	—	(301)	(295)	(6)	—	—	—	(120,107)	(117,932)	(2,175)	—	—	—
	6,474	6,159	1,530	4,597	—	15	18	70	22	47	—	—	—	5	2	3	—	—	—	0	0	0	—	—	—	240	222	17	—	0	—
金山町	(2,542,782)	(1,859,854)	(1,226,506)	(633,348)	—	—	—	(45,156)	(36,763)	(8,393)	—	—	—	(59,895)	(9,886)	(50,009)	—	—	—	(189,893)	(7,668)	(182,225)	—	—	—	(387,984)	(368,823)	(19,161)	—	—	—
	10,166	7,466	1,936	5,020	—	123	386	130	64	66	—	0	—	463	21	433	—	0	9	1,303	12	1,258	—	6	27	803	668	135	—	—	—
昭和村	(891,074)	(814,109)	(305,871)	(508,238)	—	—	—	—	—	—	—	—	—	(4,558)	(2,381)	(2,177)	—	—	—	—	—	—	—	—	—	(72,407)	(71,470)	(937)	—	—	—
	4,896	4,690	514	4,134	—	31	13	—	—	—	—	—	—	39	3	29	—	6	0	—	—	—	—	—	—	167	158	9	—	—	—
会津美里町	(4,667,661)	(3,207,741)	(1,966,292)	(1,241,449)	(528)	—	—	(66,120)	(62,214)	(3,906)	—	—	—	(298,464)	(61,919)	(236,545)	—	—	—	(217,611)	(82,229)	(135,382)	—	—	—	(877,725)	(811,173)	(66,552)	—	—	—
	18,962	13,014	3,011	9,980	1	16	6	157	120	37	—	—	—	2,238	139	2,098	—	—	1	1,254	163	1,092	—	—	—	2,299	1,751	548	—	0	—
（会津高田）	(3,696,733)	(2,443,807)	(1,523,991)	(919,816)	(248)	—	—	(41,202)	(39,534)	(1,668)	—	—	—	(233,156)	(47,890)	(185,266)	—	—	—	(217,541)	(82,174)	(135,367)	—	—	—	(761,027)	(696,757)	(64,270)	—	—	—
	15,228	9,905	2,326	7,565	0	11	3	89	74	15	—	—	—	1,939	109	1,831	—	—	—	1,254	162	1,092	—	—	—	2,041	1,510	531	—	0	—
（会津本郷）	(586,687)	(459,464)	(240,621)	(218,843)	(280)	—	—	(466)	—	(466)	—	—	—	(44,720)	(9,219)	(35,501)	—	—	—	—	—	—	—	—	—	(82,037)	(81,573)	(464)	—	—	—
	2,373	2,011	372	1,631	0	3	4	7	—	7	—	—	—	171	22	147	—	—	1	—	—	—	—	—	—	185	182	4	—	—	—
（新鶴）	(384,241)	(304,470)	(201,680)	(102,790)	—	—	—	(24,452)	(22,680)	(1,772)	—	—	—	(20,588)	(4,810)	(15,778)	—	—	—	(70)	(55)	(15)	—	—	—	(34,661)	(32,843)	(1,818)	—	—	—
	1,361	1,099	313	783	—	2	—	61	46	15	—	—	—	128	8	120	—	—	—	0	0	0	—	—	—	73	59	14	—	—	—
《南会津》	(19,026,735)	(12,439,620)	(5,595,618)	(6,844,002)	(480)	—	—	(309,883)	(253,429)	(56,454)	—	—	—	(2,911,920)	(923,586)	(1,988,334)	—	—	—	(442,659)	(178,252)	(264,407)	—	—	—	(2,922,653)	(2,776,601)	(146,052)	—	—	—
	101,341	67,511	11,158	55,195	1	478	680	1,070	652	404	—	14	—	21,711	2,362	18,093	—	65	1,191	3,301	503	2,418	—	33	346	7,748	6,577	1,159	—	1	11
下郷町	(4,182,382)	(3,217,463)	(1,593,526)	(1,623,937)	(320)	—	—	(21,837)	(18,321)	(3,516)	—	—	—	(328,187)	(77,750)	(250,437)	—	—	—	(88)	(88)	—	—	—	—	(614,807)	(570,726)	(44,081)	—	—	—
	21,451	16,812	2,939	13,482	0	172	218	90	61	29	—	—	—	2,913	244	2,384	—	4	280	0	0	—	—	—	—	1,637	1,316	311	—	—	10
檜枝岐村	(322,636)	(72,272)	(40,705)	(31,567)	—	—	—	—	—	—	—	—	—	(250,364)	(46,474)	(203,890)	—	—	—	—	—	—	—	—	—	—	—	—	—	—	—
	1,835	364	99	261	—	2	2	—	—	—	—	—	—	1,471	119	1,351	—	1	—	—	—	—	—	—	—	—	—	—	—	—	—
只見町	(2,715,622)	(1,713,423)	(675,037)	(1,038,386)	—	—	—	(21,714)	(17,640)	(4,074)	—	—	—	(691,044)	(169,263)	(521,781)	—	—	—	(89,602)	(6,752)	(82,850)	—	—	—	(199,839)	(195,640)	(4,199)	—	—	—
	21,125	10,998	1,195	9,335	—	41	427	119	71	48	—	0	—	8,119	469	6,717	—	30	904	1,290	17	927	—	0	345	599	550	47	—	0	1
南会津町	(11,806,095)	(7,436,462)	(3,286,350)	(4,150,112)	(160)	—	—	(266,332)	(217,468)	(48,864)	—	—	—	(1,642,325)	(630,099)	(1,012,226)	—	—	—	(352,969)	(171,412)	(181,557)	—	—	—	(2,108,007)	(2,010,235)	(97,772)	—	—	—
	56,930	39,337	6,925	32,117	0	262	33	860	520	327	—	14	—	9,208	1,531	7,640	—	31	6	2,011	486	1,491	—	33	1	5,513	4,711	800	—	1	—
（田島）	(6,515,485)	(3,794,636)	(1,883,456)	(1,911,180)	(160)	—	—	(166,182)	(133,874)	(32,308)	—	—	—	(755,600)	(177,086)	(578,514)	—	—	—	(348,733)	(169,738)	(178,995)	—	—	—	(1,450,334)	(1,396,536)	(53,798)	—	—	—
	30,420	19,180	4,122	14,798	0	249	10	580	339	228	—	13	—	5,043	409	4,606	—	24	4	1,990	483	1,473	—	33	1	3,628	3,168	460	—	0	—
（舘岩）	(2,015,843)	(1,478,535)	(432,317)	(1,046,218)	—	—	—	(27,096)	(26,246)	(850)	—	—	—	(270,317)	(127,939)	(142,378)	—	—	—	—	—	—	—	—	—	(239,895)	(217,190)	(22,705)	—	—	—
	11,999	9,638	1,215	8,403	—	8	11	75	68	7	—	—	—	1,391	443	948	—	—	—	—	—	—	—	—	—	896	702	194	—	—	—
（伊南）	(1,273,432)	(705,059)	(400,216)	(304,843)	—	—	—	(46,711)	(34,720)	(11,991)	—	—	—	(423,940)	(246,197)	(177,743)	—	—	—	(4,229)	(1,667)	(2,562)	—	—	—	(93,493)	(83,321)	(10,172)	—	—	—
	5,047	2,876	682	2,194	—	0	—	146	75	71	—	—	—	1,767	507	1,253	—	7	—	21	3	18	—	—	—	237	177	60	—	1	—
（南郷）	(2,001,335)	(1,458,232)	(570,361)	(887,871)	—	—	—	(26,343)	(22,628)	(3,715)	—	—	—	(192,468)	(78,877)	(113,591)	—	—	—	(7)	(7)	—	—	—	—	(324,285)	(313,188)	(11,097)	—	—	—
	9,464	7,644	906	6,721	—	5	11	60	38	21	—	0	—	1,007	171	834	—	0	2	0	0	—	—	—	—	753	666	87	—	0	—
〔磐城〕	(39,825,637)	(32,525,482)	(25,205,009)	(7,320,473)	(280,800)	—	—	(1,535,372)	(1,488,516)	(46,856)	(336)	—	—	(3,543,233)	(2,998,544)	(544,689)	(880)	—	—	(1,309,354)	(1,170,268)	(139,086)	(1,896)	—	—	(912,196)	(879,291)	(32,905)	—	—	—
	117,566	96,313	45,823	48,132	351	636	1,371	3,905	3,548	334	0	16	7	11,836	8,176	3,472	1	63	124	2,956	1,957	968	2	14	16	2,556	2,354	197	—	4	1
《相双》	(16,768,006)	(12,256,863)	(8,303,230)	(3,953,633)	(112,512)	—	—	(767,442)	(735,985)	(31,457)	—	—	—	(3,041,013)	(2,602,282)	(438,731)	—	—	—	(63,486)	(49,173)	(14,313)	—	—	—	(639,202)	(609,680)	(29,522)	—	—	—
	59,915	45,360	18,088	26,040	141	307	785	2,259	2,027	221	—	6	4	10,241	7,236	2,831	—	61	111	217	104	97	—	4	12	1,838	1,668	169	—	—	—
相馬市	(1,747,991)	(1,632,321)	(1,008,223)	(624,098)	(7,512)	—	—	(76,573)	(70,386)	(6,187)	—	—	—	(19,225)	(5,966)	(13,259)	—	—	—	(8,352)	(2,192)	(6,160)	(24)	—	—	(11,520)	(10,915)	(605)	—	—	—
	7,372	6,771	1,918	4,711	9	36	97	280	228	50	—	2	—	222	76	107	—	23	16	52	5	46	0	0	—	48	44	4	—	0	—

（単位　面積:ha　材積:（　）㎥　竹林:束数）

〔森林計画区〕 ((農林事務所)) 市町村 （旧市町村）	総数	私有						県有						市町村有						財産区有等						機構・公社有					
		総数	人工林	天然林	竹林	無立	更困	総数	人工林	天然林	竹林	無立	更困	総数	人工林	天然林	竹林	無立	更困	総数	人工林	天然林	竹林	無立	更困	総数	人工林	天然林	竹林	無立	更困
南相馬市	(3,809,926) 12,957	(3,444,038) 11,916	(2,181,154) 4,448	(1,262,884) 7,036	(28,920) 36	— 130	— 266	(203,218) 488	(193,673) 430	(9,545) 56	(216) 0	— 2	— 0	(99,833) 355	(89,714) 284	(10,119) 57	— —	— 7	— 7	(30,508) 73	(29,330) 62	(1,178) 7	— —	— 3	— 1	(32,329) 125	(15,891) 36	(16,438) 89	— —	— —	— —
（原町）	(1,412,877) 4,753	(1,296,465) 4,394	(860,758) 1,789	(435,707) 2,356	(17,640) 22	— 65	— 162	(26,618) 52	(26,345) 49	(273) 2	(216) 0	— 0	— 0	(52,696) 163	(48,600) 136	(4,096) 25	— —	— 1	— 2	(12,204) 38	(11,833) 32	(371) 1	— —	— 3	— 1	(24,894) 106	(8,536) 18	(16,358) 88	— —	— —	— —
（鹿島）	(1,380,034) 4,828	(1,205,398) 4,380	(750,902) 1,484	(454,496) 2,828	(4,488) 6	— 23	— 40	(148,329) 354	(139,521) 302	(8,808) 52	— —	— 0	— —	(16,371) 66	(15,061) 50	(1,310) 12	— —	— 4	— 0	(2,501) 10	(2,007) 6	(494) 4	— —	— 0	— —	(7,435) 18	(7,355) 18	(80) 0	— —	— —	— —
（小高）	(1,017,015) 3,375	(942,175) 3,141	(569,494) 1,176	(372,681) 1,851	(6,792) 8	— 41	— 65	(28,271) 83	(27,807) 78	(464) 3	— —	— 2	— —	(30,766) 126	(26,053) 99	(4,713) 21	— —	— 2	— 5	(15,803) 25	(15,490) 23	(313) 2	— —	— —	— —	— —	— —	— —	— —	— —	— —
新地町	(482,435) 1,534	(344,969) 1,119	(230,028) 389	(114,941) 664	(4,248) 5	— 12	— 48	(39,254) 89	(37,485) 76	(1,769) 11	— —	— 2	— —	(85,666) 304	(48,109) 78	(37,557) 203	— —	— 3	— 21	(279) 1	(159) 0	(120) 1	— —	— —	— —	(12,267) 21	(12,015) 19	(252) 1	— —	— —	— 1
飯舘村	(1,581,809) 7,338	(1,300,766) 6,320	(782,082) 1,994	(518,684) 4,262	(288) 0	— 12	— 52	(6,715) 12	(6,714) 12	(1) 0	— —	— —	— —	(125,324) 584	(110,346) 429	(14,978) 140	— —	— —	— 15	(1,308) 4	(974) 1	(334) 3	— —	— —	— —	(147,696) 418	(143,087) 389	(4,609) 29	— —	— —	— —
広野町	(845,541) 2,770	(381,974) 1,427	(287,431) 778	(94,543) 571	(6,120) 8	— 6	— 64	(15,160) 32	(14,914) 30	(246) 2	— —	— —	— —	(448,407) 1,310	(381,701) 945	(66,706) 357	(32) 0	— 4	— 5	— —	— —	— —	— —	— —	— —	— —	— —	— —	— —	— —	— —
楢葉町	(616,825) 1,965	(511,404) 1,669	(443,016) 1,056	(68,388) 547	(2,744) 3	— 14	— 49	(6,313) 18	(6,312) 18	(1) 0	— —	— 0	— —	(98,877) 277	(89,764) 211	(9,113) 63	— —	— 0	— 3	(231) 1	(200) 0	(31) 0	— —	— —	— —	— —	— —	— —	— —	— —	— —
富岡町	(862,897) 2,697	(754,657) 2,378	(612,306) 1,356	(142,351) 924	(16,032) 20	— 39	— 39	(4,281) 15	(3,945) 9	(336) 2	— —	— 0	— 3	(101,440) 289	(78,243) 146	(23,197) 138	(40) 0	— 2	— 3	(2,519) 15	(1,194) 2	(1,325) 7	— —	— 0	— 6	— —	— —	— —	— —	— —	— —
川内村	(3,504,346) 11,962	(903,249) 3,554	(691,366) 1,936	(211,883) 1,588	(1,296) 2	— 2	— 26	(312,489) 996	(303,361) 921	(9,128) 75	— —	— —	— 0	(1,851,286) 6,173	(1,649,615) 4,695	(201,671) 1,435	— —	— 21	— 22	(1,932) 13	(251) 0	(1,681) 12	— —	— —	— —	(435,390) 1,226	(427,772) 1,181	(7,618) 45	— —	— —	— —
大熊町	(635,897) 2,337	(544,630) 2,021	(381,904) 843	(162,726) 1,100	(7,984) 10	— 12	— 55	(18,683) 49	(16,723) 38	(1,960) 12	— —	— 0	— —	(69,085) 247	(51,866) 129	(17,219) 106	— —	— 1	— 11	(3,499) 20	(2,714) 8	(785) 7	— —	— 0	— 5	— —	— —	— —	— —	— —	— —
双葉町	(794,809) 2,540	(720,771) 2,332	(473,620) 953	(247,151) 1,276	(21,816) 27	— 17	— 59	(54) 6	(54) 6	— —	— —	— —	— —	(65,955) 184	(44,078) 97	(21,877) 87	(128) 0	— 1	— 0	(8,029) 17	(7,494) 14	(535) 3	— —	— 0	— —	— —	— —	— —	— —	— —	— —
浪江町	(1,411,049) 4,460	(1,347,709) 4,261	(987,793) 1,920	(359,916) 2,270	(13,464) 17	— 25	— 29	(28,477) 97	(26,193) 83	(2,284) 14	— —	— 0	— —	(28,049) 80	(24,418) 54	(3,631) 21	— —	— 1	— 5	(6,814) 22	(4,665) 10	(2,149) 11	— —	— 0	— —	— —	— —	— —	— —	— —	— —
葛尾村	(474,481) 1,982	(370,375) 1,592	(224,307) 497	(146,068) 1,091	(2,088) 3	— 1	— —	(56,225) 177	(56,225) 177	— —	— —	— —	— —	(47,866) 213	(28,462) 92	(19,404) 117	— —	— —	— 4	(15) 0	— —	(15) 0	— —	— —	— —	— —	— —	— —	— —	— —	— —
《いわき》	(23,057,631) 57,651	(20,268,619) 50,953	(16,901,779) 27,735	(3,366,840) 22,093	(168,288) 210	— 329	— 586	(767,930) 1,646	(752,531) 1,521	(15,399) 112	(120) 0	— 10	— 3	(502,220) 1,595	(396,262) 940	(105,958) 640	(680) 1	— 1	— 13	(1,245,868) 2,739	(1,121,095) 1,852	(124,773) 870	(1,872) 2	— 10	— 4	(272,994) 718	(269,611) 686	(3,383) 28	— —	— 4	— 0
いわき市	(23,057,631) 57,651	(20,268,619) 50,953	(16,901,779) 27,735	(3,366,840) 22,093	(168,288) 210	— 329	— 586	(767,930) 1,646	(752,531) 1,521	(15,399) 112	(120) 0	— 10	— 3	(502,220) 1,595	(396,262) 940	(105,958) 640	(680) 1	— 1	— 13	(1,245,868) 2,739	(1,121,095) 1,852	(124,773) 870	(1,872) 2	— 10	— 4	(272,994) 718	(269,611) 686	(3,383) 28	— —	— 4	— 0
（平）	(1,432,910) 4,737	(1,333,070) 4,433	(932,518) 1,923	(400,552) 2,437	(34,720) 43	— 8	— 21	(673) 3	(391) 1	(282) 2	— —	— —	— —	(63,992) 186	(53,830) 122	(10,162) 63	(336) 0	— —	— 0	(35,175) 115	(25,911) 44	(9,264) 70	(232) 0	— 1	— 0	— —	— —	— —	— —	— —	— —
（常磐）	(839,638) 2,419	(679,550) 1,959	(535,986) 850	(143,564) 1,057	(11,216) 14	— 20	— 18	(15,421) 25	(15,336) 24	(85) 1	— —	— —	— —	(15,691) 67	(8,867) 15	(6,824) 52	(112) 0	— —	— —	(113,929) 329	(86,110) 142	(27,819) 185	(1,088) 1	— 0	— —	(15,047) 40	(14,878) 39	(169) 1	— —	— —	— —
（小名浜）	(890,098) 3,147	(842,770) 2,939	(553,465) 1,009	(289,305) 1,865	(14,400) 18	— 12	— 34	(4,779) 21	(2,848) 8	(1,931) 12	— —	— —	— —	(31,982) 153	(11,595) 22	(20,387) 123	(24) 0	— 0	— 8	(4,751) 19	(3,906) 13	(845) 6	— —	— 0	— —	(5,816) 15	(4,864) 7	(952) 8	— —	— —	— —
（内郷）	(583,531) 1,784	(563,068) 1,722	(449,445) 776	(113,623) 897	(2,432) 3	— 5	— 40	(10,811) 22	(10,698) 21	(113) 1	— —	— —	— —	(6,189) 27	(4,239) 9	(1,950) 18	— —	— 0	— —	(604) 3	(328) 1	(276) 3	— —	— —	— —	(2,859) 11	(2,859) 11	— —	— —	— —	— —
（勿来）	(1,917,366) 4,687	(1,749,195) 4,382	(1,469,524) 2,374	(279,671) 1,860	(14,224) 18	— 53	— 77	(5,261) 17	(5,069) 16	(192) 1	— —	— —	— —	(15,782) 64	(11,811) 38	(3,971) 25	— —	— —	— 0	(147,128) 225	(143,680) 197	(3,448) 20	(88) 0	— 5	— 2	— —	— —	— —	— —	— —	— —
（遠野）	(2,321,569) 5,276	(2,240,736) 5,141	(1,926,979) 3,000	(313,757) 2,023	(15,936) 20	— 61	— 37	(3,626) 13	(2,027) 3	(1,599) 9	— —	— —	— 1	(76,995) 122	(73,760) 103	(3,235) 19	— —	— 0	— —	(212) 1	(184) 0	(28) 0	— —	— —	— —	— —	— —	— —	— —	— —	— —
（田人）	(3,404,097) 6,283	(3,119,447) 5,779	(2,858,925) 3,963	(260,522) 1,759	(7,088) 9	— 41	— 7	(93,406) 167	(92,605) 153	(801) 7	— —	— 7	— —	(14,817) 21	(14,742) 21	(75) 0	— —	— —	— —	(138,126) 231	(133,342) 192	(4,784) 38	— —	— 2	— 0	(38,301) 85	(37,435) 77	(866) 8	— —	— —	— —
（好間）	(392,673) 1,356	(373,529) 1,265	(282,185) 555	(91,344) 668	(4,288) 5	— 1	— 36	— —	— —	— —	— —	— —	— —	(6,452) 43	(1,164) 4	(5,288) 39	— —	— —	— —	(11,981) 45	(7,162) 14	(4,819) 31	— —	— —	— —	(711) 3	(711) 3	— —	— —	— —	— —

[redacted]

（単位　面積：ha　材積：（　）㎥　竹林：束数）

〔森林計画区〕 （（農林事務所）） 市町村 （旧市町村）	総数	私有						県有						市町村有						財産区有等						機構・公社有					
		総数	人工林	天然林	竹林	無立	更困	総数	人工林	天然林	竹林	無立	更困	総数	人工林	天然林	竹林	無立	更困	総数	人工林	天然林	竹林	無立	更困	総数	人工林	天然林	竹林	無立	更困
（小川）	(974,720)	(931,620)	(619,865)	(311,755)	(27,432)	—	—	(19,373)	(19,326)	(47)	—	—	—	(16,971)	(10,368)	(6,603)	—	—	—	(103)	(103)	—	—	—	—	(6,653)	(6,424)	(229)	—	—	—
	3,699	3,567	1,477	1,975	34	16	65	49	48	0	—	—	—	64	36	27	—	—	2	0	0	—	—	—	—	19	17	2	—	—	—
（三和）	(6,114,244)	(5,341,058)	(4,838,154)	(502,904)	(7,528)	—	—	(183,102)	(182,801)	(301)	(120)	—	—	(23,414)	(22,748)	(666)	—	—	—	(535,816)	(478,546)	(57,270)	(64)	—	—	(30,854)	(30,323)	(531)	—	—	—
	11,914	10,412	7,009	3,311	9	48	36	331	328	3	0	0	—	35	32	3	—	0	—	1,057	658	398	0	0	—	78	74	5	—	—	0
（四倉）	(837,275)	(715,027)	(483,215)	(231,812)	(11,616)	—	—	(73,500)	(71,853)	(1,647)	—	—	—	(47,917)	(33,216)	(14,701)	(208)	—	—	(831)	(547)	(284)	(88)	—	—	—	—	—	—	—	—
	2,525	2,190	968	1,161	15	20	27	159	145	13	—	0	1	173	96	76	0	1	0	3	1	2	0	0	0	—	—	—	—	—	—
（川前）	(2,227,164)	(1,467,015)	(1,174,605)	(292,410)	(4,480)	—	—	(323,942)	(315,703)	(8,239)	—	—	—	(7,375)	(5,488)	(1,887)	—	—	—	(256,627)	(240,770)	(15,857)	—	—	—	(172,205)	(171,569)	(636)	—	—	—
	6,261	4,291	2,091	2,137	6	17	40	768	702	62	—	3	0	29	9	19	—	—	1	709	589	117	—	2	1	465	456	5	—	4	—
（久之浜）	(196,185)	(188,343)	(138,622)	(49,721)	(1,744)	—	—	(3,076)	(2,914)	(162)	—	—	—	(4,657)	(3,329)	(1,328)	—	—	—	(109)	(83)	(26)	—	—	—	—	—	—	—	—	—
	875	842	428	390	2	12	10	10	9	1	—	—	—	21	11	10	—	0	1	1	0	0	—	0	0	—	—	—	—	—	—
（大久）	(926,161)	(724,191)	(638,291)	(85,900)	(11,184)	—	—	(30,960)	(30,960)	—	—	—	—	(169,986)	(141,105)	(28,881)	—	—	—	(476)	(423)	(53)	(312)	—	—	(548)	(548)	—	—	—	—
	2,689	2,033	1,311	554	14	16	138	63	63	—	—	—	—	590	422	166	—	—	2	2	1	1	0	0	—	2	2	—	—	—	—

（資料）森林計画課

（注）1．民有林については、森林計画編成調査（下記のとおり）の森林資源構成表による。

阿武隈川森林計画区	県北農林事務所分	令和6年度調査
	県中農林事務所分	令和5年度調査
	県南農林事務所分	令和6年度調査
	（東白川郡を除く）	
会津森林計画区	会津農林事務所分	令和3年度調査
	南会津農林事務所分	令和2年度調査
奥久慈森林計画区	県南農林事務所分	令和2年度調査
	（白河市、西白河郡を除く）	
磐城森林計画区	相双農林事務所分	令和4年度調査
	いわき農林事務所分	令和4年度調査

2．各項目の数値については、四捨五入しているため、総数と必ずしも一致しない。

3．「－」は該当なし、「0」は四捨五入による。

4．材積の総数については、竹の材積（束）は含まれていない。

5．平成22年（平成21年度）版まで「県有」及び「旧機構・公社有」の「無立」には「竹林」が含まれていたが、平成23年（平成22年度）版より「竹林」と「無立」を分割して掲載している。

3　民有林樹種別・齢級別森林面積、材積、成長量（県計）

（単位　面積：ha　材積、成長量：m3）

人工林	針広別	樹種＼齢級別	計			1			2			3			4			5		
			面積	材積	成長量	面積	材積	成長量	面積	材積	成長量	面積	材積	成長量	面積	材積	成長量	面積	材積	成長量
人工林	針葉樹①	スギ	132,011	90,356,346	757,912	80	—	—	209	—	—	376	72,508	7,576	506	140,103	9,413	1,240	412,175	21,600
		ヒノキ・サワラ・ヒバ	11,616	3,229,383	108,650	7	—	—	51	—	—	154	7,407	1,223	465	47,482	4,540	912	132,994	23,266
		アカマツ・クロマツ	46,373	13,326,759	141,866	352	—	—	112	—	—	26	961	176	14	1,066	89	20	2,638	129
		カラマツ	11,019	2,974,381	21,684	36	—	—	38	—	—	15	584	160	10	990	92	16	2,409	101
		その他針葉樹	115	21,975	389	—	—	—	—	—	—	1	20	2	—	5	—	—	28	1
		小計①	201,134	109,908,844	1,030,500	475	—	—	411	—	—	571	81,481	9,137	996	189,646	14,134	2,188	550,244	45,097
	広葉樹②	クリ	164	15,481	306	—	—	—	23	437	70	17	422	42	12	661	51	3	170	8
		クヌギ	874	92,943	1,567	20	—	—	23	555	95	15	751	72	123	8,251	468	179	14,279	528
		その他広葉樹	1,988	151,170	4,126	93	—	—	69	1,181	176	189	5,490	580	377	19,849	1,241	335	20,958	947
		小計②	3,026	259,594	5,999	113	—	—	115	2,173	341	221	6,663	694	511	28,761	1,760	517	35,408	1,483
	①＋②計		204,160	110,168,438	1,036,499	587	—	—	527	2,173	341	792	88,143	9,831	1,507	218,407	15,893	2,705	585,651	46,580
天然林	針葉樹③	スギ	163	108,175	656	1	—	—	—	—	—	2	246	34	—	72	6	1	256	12
		ヒノキ・サワラ・ヒバ	643	235,357	1,598	—	—	—	—	—	—	3	186	26	3	277	28	1	140	13
		アカマツ・クロマツ	25,558	7,747,036	43,562	46	—	—	54	—	—	70	2,985	484	70	5,310	493	30	3,466	206
		ヒメコマツ	990	247,439	514	—	—	—	—	—	—	—	—	—	—	—	—	—	11	1
		モミ・ツガ・トドマツ	274	69,335	257	—	—	—	—	—	—	—	—	—	—	—	—	—	—	—
		その他針葉樹	94	22,201	214	—	—	—	—	—	—	—	5	2	—	2	—	—	—	—
		小計	27,722	8,429,543	46,801	47	—	—	54	—	—	75	3,422	546	73	5,661	527	32	3,873	232
	広葉樹④	ブナ	3,254	403,006	1,185	1	—	—	—	—	—	—	—	—	—	—	—	—	—	—
		ナラ	2,575	311,425	2,333	28	—	—	13	89	24	1	13	2	3	137	8	33	1,511	86
		クヌギ	2,338	338,799	1,335	5	—	—	4	57	7	4	118	9	14	837	53	2	145	5
		その他広葉樹	310,357	37,576,048	293,850	1,911	—	—	2,622	34,639	5,171	3,128	80,353	8,717	4,837	224,372	15,856	5,246	324,606	15,848
		小計	318,524	38,629,278	298,702	1,944	—	—	2,639	34,785	5,202	3,132	80,484	8,728	4,855	225,346	15,917	5,280	326,262	15,939
	③＋④計		346,246	47,058,821	345,503	1,991	—	—	2,693	34,785	5,202	3,207	83,906	9,274	4,928	231,007	16,443	5,312	330,134	16,171
特用樹林			417	102,816	295	—	—	—	6	194	34	—	34	5	—	18	1	—	87	2
合計			550,824	157,330,075	1,382,297	2,578	—	—	3,225	37,151	5,576	3,999	172,083	19,110	6,435	449,432	32,338	8,017	915,873	62,753
再掲	針葉樹		228,856	118,338,387	1,077,301	522	—	—	466	—	—	645	84,902	9,683	1,069	195,307	14,661	2,220	554,116	45,329
	広葉樹		321,550	38,888,872	304,701	2,057	—	—	2,754	36,957	5,542	3,353	87,147	9,422	5,366	254,107	17,676	5,797	361,669	17,422

（単位　面積：ha　材積、成長量：m3）

人天別	針広別	樹種＼齢級別	6			7			8			9			10			11		
			面積	材積	成長量	面積	材積	成長量	面積	材積	成長量	面積	材積	成長量	面積	材積	成長量	面積	材積	成長量
人工林	針葉樹①	スギ	1,847	788,821	28,109	3,369	1,606,638	44,148	7,066	3,808,487	78,977	11,248	6,561,925	101,482	12,592	8,097,938	93,639	15,641	10,700,608	96,981
		ヒノキ・サワラ・ヒバ	1,420	283,685	13,696	2,041	511,243	18,078	2,534	739,905	21,364	2,151	701,144	15,904	782	292,422	5,468	332	138,053	2,224
		アカマツ・クロマツ	75	12,611	479	135	26,836	776	324	71,462	1,742	1,957	470,919	8,302	5,977	1,548,242	24,091	10,461	2,899,330	34,628
		カラマツ	42	7,421	246	144	28,317	575	450	101,592	1,656	475	112,753	1,435	788	196,869	2,287	1,577	413,629	3,689
		その他針葉樹	―	20	1	20	1,706	84	30	3,347	120	6	1,120	22	12	2,821	42	17	4,531	60
		小計①	3,385	1,092,558	42,531	5,709	2,174,740	63,661	10,403	4,724,792	103,859	15,836	7,847,861	127,146	20,150	10,138,293	125,526	28,027	14,156,150	137,582
	広葉樹②	クリ	11	995	23	9	802	20	2	169	1	13	1,415	17	31	3,990	45	8	1,192	5
		クヌギ	59	5,597	138	42	4,471	72	19	2,262	31	7	897	5	13	1,685	7	6	889	2
		その他広葉樹	128	10,389	316	97	8,420	176	91	8,902	160	80	8,599	116	99	11,062	106	83	9,912	76
		小計②	198	16,980	477	147	13,693	268	111	11,333	192	99	10,911	138	143	16,736	158	97	11,993	83
	①＋②計		3,583	1,109,539	43,008	5,857	2,188,433	63,929	10,514	4,736,124	104,051	15,935	7,858,771	127,284	20,293	10,155,029	125,684	28,124	14,168,142	137,665
天然林	針葉樹③	スギ	5	2,863	74	2	909	19	10	5,296	117	6	3,631	52	3	2,047	22	6	4,350	45
		ヒノキ・サワラ・ヒバ	4	718	38	1	207	8	4	1,234	34	3	993	23	2	549	10	2	756	8
		アカマツ・クロマツ	84	12,717	515	216	40,104	1,166	231	48,269	1,128	290	67,307	1,151	418	107,408	1,559	839	220,755	2,524
		ヒメコマツ	―	7	―	1	84	4	―	―	―	―	―	―	―	―	―	―	81	1
		モミ・ツガ・トドマツ	―	―	―	―	―	―	13	1,946	62	―	26	―	―	10	―	3	620	8
		その他針葉樹	1	189	5	6	1,154	24	24	4,823	95	―	107	―	3	677	8	2	410	3
		小計	93	16,494	632	225	42,458	1,221	282	61,568	1,436	300	72,064	1,226	425	110,690	1,599	851	226,972	2,589
	広葉樹④	ブナ	56	4,179	159	3	120	5	2	156	3	53	3,959	106	―	―	―	6	512	6
		ナラ	65	4,788	184	123	10,359	288	57	5,557	118	42	4,821	76	52	6,034	62	218	22,106	179
		クヌギ	12	1,329	29	48	5,961	91	76	9,230	133	67	8,572	50	78	10,778	62	106	15,449	73
		その他広葉樹	6,317	487,884	16,861	11,044	1,005,266	24,209	12,357	1,242,352	23,181	10,911	1,170,528	15,589	11,225	1,260,144	12,330	12,210	1,451,214	9,693
		小計	6,450	498,179	17,233	11,218	1,021,707	24,593	12,491	1,257,295	23,435	11,073	1,187,881	15,821	11,356	1,276,956	12,454	12,539	1,489,280	9,951
	③＋④計		6,544	514,674	17,865	11,443	1,064,165	25,814	12,773	1,318,863	24,871	11,373	1,259,945	17,046	11,781	1,387,647	14,053	13,390	1,716,253	12,540
特用樹林			1	216	1	7	1,531	12	29	6,993	29	101	24,992	70	136	34,220	86	39	9,865	27
合計			10,128	1,624,428	60,874	17,306	3,254,128	89,754	23,316	6,061,980	128,950	27,409	9,143,708	144,400	32,210	11,576,896	139,823	41,554	15,894,260	150,232
再掲	針葉樹		3,478	1,109,052	43,163	5,934	2,217,198	64,881	10,685	4,786,360	105,294	16,136	7,919,925	128,372	20,576	10,248,984	127,125	28,878	14,383,122	140,170
	広葉樹		6,648	515,160	17,710	11,365	1,035,399	24,861	12,602	1,268,627	23,627	11,172	1,198,791	15,958	11,498	1,293,692	12,612	12,636	1,501,273	10,034

（単位　面積：ha　材積、成長量：m3）

人天別	針広別	樹種＼齢級別	12 面積	12 材積	12 成長量	13 面積	13 材積	13 成長量	14 面積	14 材積	14 成長量	15 面積	15 材積	15 成長量
人工林	針葉樹①	スギ	19,400	13,927,783	95,314	21,708	16,036,705	86,742	17,108	12,865,398	57,020	19,616	15,337,257	36,909
		ヒノキ・サワラ・ヒバ	167	77,388	997	146	68,079	700	120	58,506	457	334	171,074	734
		アカマツ・クロマツ	10,358	3,064,736	31,490	9,281	2,877,798	26,121	4,677	1,489,494	10,066	2,601	860,667	3,777
		カラマツ	2,023	545,778	3,657	2,962	834,289	4,981	1,631	480,388	2,220	812	249,363	586
		その他針葉樹	13	3,660	36	6	1,609	15	1	367	1	9	2,742	5
		小計①	31,961	17,619,346	131,494	34,103	19,818,480	118,559	23,538	14,894,152	69,764	23,372	16,621,103	42,011
	広葉樹②	クリ	20	2,931	14	9	1,216	7	2	311	1	5	771	2
		クヌギ	22	3,319	13	92	13,628	44	165	23,426	59	89	12,933	33
		その他広葉樹	64	8,228	50	107	13,816	77	91	12,050	60	89	12,316	46
		小計②	107	14,477	77	208	28,660	128	258	35,788	120	183	26,020	81
	①＋②計		32,068	17,633,823	131,571	34,311	19,847,140	118,687	23,795	14,929,940	69,884	23,555	16,647,123	42,092
天然林	針葉樹③	スギ	8	5,652	44	10	6,996	42	20	15,000	75	90	60,857	114
		ヒノキ・サワラ・ヒバ	5	2,011	22	4	1,973	14	18	6,977	69	594	219,336	1,305
		アカマツ・クロマツ	1,569	451,591	4,335	2,980	872,868	7,507	4,922	1,499,650	9,377	13,739	4,414,605	13,118
		ヒメコマツ	9	2,198	28	17	4,473	34	50	13,362	97	912	227,223	349
		モミ・ツガ・トドマツ	6	1,548	15	13	2,861	19	11	3,130	19	228	59,194	134
		その他針葉樹	12	3,183	22	14	3,259	22	4	1,074	6	29	7,319	27
		小計	1,610	466,184	4,466	3,039	892,430	7,638	5,026	1,539,192	9,643	15,591	4,988,534	15,047
	広葉樹④	ブナ	21	2,093	20	71	9,067	71	54	6,537	41	2,987	376,383	774
		ナラ	221	28,078	200	508	68,036	480	497	62,309	378	716	97,587	248
		クヌギ	235	36,275	135	689	102,342	330	678	99,668	253	321	48,039	105
		その他広葉樹	22,511	2,826,300	17,982	46,949	6,179,553	36,994	63,554	8,487,286	45,146	95,539	12,801,553	46,273
		小計	22,988	2,892,746	18,337	48,217	6,358,997	37,875	64,784	8,655,799	45,818	99,564	13,323,562	47,400
	③＋④計		24,597	3,358,930	22,803	51,256	7,251,427	45,513	69,810	10,194,991	55,461	115,155	18,312,096	62,447
特用樹林			21	5,172	10	37	9,398	8	24	5,997	4	16	4,099	6
合計			56,686	20,997,925	154,384	85,604	27,107,965	164,207	93,629	25,130,928	125,349	138,726	34,963,318	104,546
再掲	針葉樹		33,571	18,085,529	135,960	37,142	20,710,909	126,197	28,564	16,433,344	79,407	38,963	21,609,637	57,058
	広葉樹		23,095	2,907,223	18,414	48,425	6,387,657	38,003	65,042	8,691,587	45,938	99,747	13,349,581	47,481

（単位　面積：ha　材積：m3　竹林：束数）

林種＼種別		面積	材積
立木地	人工林	204,160	110,173,787
	天然林	346,246	47,061,573
	特用樹林	417	102,816
	計	550,823	157,338,176
竹林		1,332	1,065,880
無立木地	伐採跡地	2,796	―
	未立木地	1,417	―
	計	4,213	―
更新困難地	岩石地	2,813	―
	崩壊地	182	―
	風衝地	326	―
	湿地	67	―
	その他	3,633	―
	計	7,142	―
森林合計		563,510	157,338,176

（資料）　森林計画課

（注）1. 森林計画編成調査（下記のとおり）の森林資源構成表による。

阿武隈川森林計画区	県北農林事務所分	令和６年度調査
	県中農林事務所分	令和５年度調査
	県南農林事務所分（東白川郡を除く）	令和６年度調査
会津森林計画区	会津農林事務所分	令和３年度調査
	南会津農林事務所分	令和２年度調査
奥久慈森林計画区	県南農林事務所分（白河市、西白河郡を除く）	令和２年度調査
磐城森林計画区	相双農林事務所分	令和４年度調査
	いわき農林事務所分	令和４年度調査

2. 「ー」は該当なし、「０」は四捨五入による。

3. 各項目の数値については、四捨五入しているため、総数と必ずしも一致しない。
また、この表は0.01ha単位で全計画区について集計しているため、他の森林資源資料の県計と誤差が生じる場合がある。

4. 「更新困難地」の「その他」は、「雪崩地」の面積を含む。

[redacted]

4 民有林林種別森林面積、材積、成長量

（単位　面積:ha　材積、成長量:m3　竹林:束数）

〔森林計画区〕《農林事務所》市町村（旧市町村）	総数							普通林														制限林													
								積面	立木地								竹林		無立木地		更新困難地	積面	立木地								竹林		無立木地		更新困難地
									人工林				天然林										人工林				天然林								
	面積	材積			成長量				面積	材積			面積	材積			面積	材積	伐跡	未立木地			面積	材積			面積	材積			面積	材積	伐跡	未立木地	
		針	広	計	針	広	計			針	広	計		針	広	計								針	広	計		針	広	計					
県計	563,510	118,344,134	38,994,042	157,338,176	1,077,343	304,932	1,382,275	424,101	163,110	90,645,416	307,019	90,952,435	251,375	6,918,395	28,010,780	34,929,175	1,305	1,042,984	2,468	1,163	4,683	139,409	41,466	19,268,737	55,431	19,324,168	94,871	1,512,145	10,620,253	12,132,398	29	22,897	330	253	2,460
〔阿武隈川〕	177,496	41,544,657	11,314,602	52,859,259	332,337	90,123	422,460	153,664	59,186	32,408,295	147,293	32,555,588	90,444	3,397,589	9,743,129	13,140,718	902	720,824	793	671	1,671	23,832	11,650	5,344,133	7,801	5,351,934	11,929	395,199	1,415,820	1,811,019	15	11,649	85	95	58
《県北》	60,880	11,041,658	4,255,530	15,297,188	93,704	32,757	126,466	51,565	15,401	7,522,031	29,377	7,551,408	34,810	1,325,241	3,729,765	5,055,006	299	239,443	234	287	531	9,315	4,634	1,937,949	3,121	1,941,070	4,539	249,057	489,864	738,921	6	4,878	55	76	5
福島市	19,835	3,114,478	1,518,487	4,632,965	27,832	12,074	39,909	15,054	4,320	1,911,644	16,265	1,927,908	10,224	310,262	1,163,618	1,473,889	87	69,824	80	105	236	4,782	1,880	799,886	933	800,820	2,818	93,250	337,773	431,023	2	1,895	17	59	5
（福島）	10,924	1,528,009	892,180	2,420,189	12,801	7,046	19,850	8,461	2,150	984,865	4,294	989,159	6,123	180,208	692,368	872,581	50	39,849	16	41	81	2,463	687	294,499	674	295,173	1,745	69,233	195,205	264,432	1	1,184	4	24	1
（松川）	2,163	370,611	171,478	542,089	3,591	1,408	4,999	2,033	623	301,300	1,817	303,117	1,340	50,318	162,821	213,140	20	16,018	6	17	27	130	49	19,177	69	19,246	47	6	6,853	6,860	—	—	11	21	2
（信夫）	1,848	225,588	144,866	370,454	2,062	1,347	3,410	1,847	442	181,352	156	181,508	1,372	44,354	144,782	189,136	4	3,242	9	7	13	—	—	—	—	—	—	—	—	—	—	—	—	—	—
（吾妻）	4,205	910,943	253,670	1,164,613	8,932	2,110	11,041	2,019	888	381,415	11	381,426	965	19,006	117,602	136,610	9	7,252	32	27	99	2,186	1,142	485,484	189	485,673	1,024	24,002	135,517	159,525	1	710	2	14	2
（飯野）	696	79,240	56,380	135,620	440	163	603	695	217	62,792	9,995	72,786	428	16,489	46,361	62,850	4	3,482	18	14	14	0	0	—	1	1	0	—	52	52	—	—	—	—	—
二本松市	12,888	2,444,858	897,402	3,342,260	18,850	6,209	25,060	12,265	3,572	1,953,643	2,794	1,956,438	8,430	306,392	872,317	1,178,709	125	100,086	30	75	32	622	404	177,620	338	177,958	206	8,450	22,390	30,840	2	1,376	6	5	—
（二本松）	3,866	573,842	300,045	873,887	3,619	1,568	5,187	3,705	892	432,513	767	433,280	2,717	112,003	286,858	398,860	39	31,459	11	29	16	161	47	24,780	—	24,780	113	4,844	12,564	17,407	0	304	—	0	—
（安達）	1,400	317,802	72,812	390,614	2,324	386	2,710	1,090	239	126,607	1,098	127,704	807	63,364	70,351	133,712	23	18,443	4	13	4	310	295	126,638	307	126,945	10	1,357	1,091	2,447	—	—	4	1	—
（岩代）	4,402	742,197	309,654	1,051,851	6,470	2,844	9,315	4,316	1,123	616,881	124	617,005	3,128	111,525	304,784	416,309	27	21,741	9	21	7	87	33	12,450	—	12,450	51	1,722	4,898	6,620	1	1,072	2	0	—
（東和）	3,220	811,017	214,891	1,025,908	6,437	1,411	7,848	3,155	1,317	777,644	804	778,449	1,778	19,499	210,324	229,828	36	28,442	6	13	5	65	29	13,750	31	13,781	33	527	3,837	4,365	—	—	—	3	—
伊達市	12,856	2,494,192	765,073	3,259,265	23,358	6,092	29,451	10,233	3,109	1,402,048	3,919	1,405,968	6,889	403,928	674,478	1,078,390	55	43,971	29	21	129	2,624	1,612	618,348	1,674	620,022	982	71,178	85,347	156,505	2	1,408	21	6	—
（伊達）	15	4,232	160	4,392	34	—	34	15	6	1,842	—	1,842	9	2,392	160	2,552	—	—	—	—	—	—	—	—	—	—	—	—	—	—	—	—	—	—	—
（梁川）	3,374	611,888	181,125	793,013	5,289	1,972	7,261	2,936	961	368,212	2,657	370,869	1,856	144,133	167,569	311,694	18	14,281	2	8	91	438	258	84,283	89	84,372	179	15,585	10,897	26,476	1	568	—	0	—
（保原）	1,120	163,772	66,545	230,317	1,750	549	2,299	983	96	40,207	171	40,378	881	95,273	64,745	160,012	4	3,194	1	1	0	137	105	22,824	15	22,839	32	5,562	1,646	7,206	—	—	0	0	—
（霊山）	5,507	1,128,824	338,017	1,466,841	10,730	2,355	13,085	4,114	1,323	626,053	748	626,801	2,731	133,992	284,035	418,024	20	16,130	9	6	24	1,393	800	321,942	1,517	323,459	573	47,427	51,863	99,276	1	424	15	4	—
（月舘）	2,841	585,476	179,226	764,702	5,556	1,216	6,772	2,185	723	365,735	343	366,078	1,412	28,136	157,969	186,108	13	10,366	16	6	13	656	450	189,300	53	189,353	198	2,604	20,941	23,546	1	416	6	1	—
本宮市	2,680	330,898	200,200	531,098	2,666	1,612	4,279	2,661	475	228,011	2,000	230,011	2,077	99,147	197,889	297,033	18	14,272	17	7	67	18	3	1,486	29	1,515	13	2,413	372	2,784	0	72	0	2	—
（本宮）	1,132	137,878	83,883	221,761	1,296	867	2,163	1,132	195	77,653	162	77,816	920	60,300	83,763	144,060	2	1,521	1	1	12	—	—	—	—	—	—	—	—	—	—	—	—	—	—
（白沢）	1,548	193,020	116,317	309,337	1,371	746	2,116	1,529	280	150,356	1,838	152,194	1,157	38,849	114,126	152,974	16	12,751	16	6	55	18	3	1,486	29	1,515	13	2,413	372	2,784	0	72	0	2	—
桑折町	1,482	504,992	78,899	583,891	3,032	593	3,625	942	355	213,073	950	214,023	562	58,343	65,378	123,718	6	4,619	3	6	10	540	302	171,351	98	171,449	229	62,494	12,508	74,976	0	128	7	2	—
国見町	1,403	353,590	66,386	419,976	2,673	749	3,422	1,199	504	250,594	150	250,744	668	45,113	59,970	105,081	4	3,482	21	2	0	204	132	52,724	—	52,724	71	5,341	6,296	11,636	—	—	—	2	—
川俣町	7,595	1,419,875	600,314	2,020,189	12,195	4,438	16,634	7,235	2,383	1,289,716	3,035	1,292,752	4,709	31,998	574,121	606,134	3	2,130	51	51	39	359	205	87,084	49	87,132	150	222	18,514	18,737	—	—	4	0	—
大玉村	2,142	378,862	128,682	507,544	3,103	989	4,091	1,973	683	273,221	256	273,477	1,249	69,943	121,679	191,620	1	1,041	4	19	17	169	98	30,178	—	30,178	70	5,718	6,808	12,524	—	—	0	—	—
								—	—	—	—	—	—	—	—	—	—	—	—	—	—														
《県中》	94,412	25,727,087	5,628,139	31,355,226	202,659	45,252	247,910	82,959	37,424	21,381,730	110,815	21,492,545	43,489	1,555,636	4,777,688	6,333,324	548	438,603	417	283	802	11,452	5,574	2,709,591	2,656	2,712,246	5,789	92,428	739,306	831,734	8	6,224	17	15	51
郡山市	29,547	6,877,059	1,961,111	8,838,170	59,463	13,395	72,858	21,742	8,774	4,768,765	12,167	4,780,933	12,408	534,953	1,399,206	1,934,155	146	116,717	90	35	290	7,806	3,474	1,523,002	838	1,523,840	4,270	53,652	549,582	603,277	1	928	8	4	49
（郡山）	319	32,688	28,210	60,898	115	40	155	311	36	17,925	81	18,006	260	13,243	27,687	40,930	8	6,444	0	5	2	8	0	161	15	176	7	1,377	441	1,817	—	—	—	—	—
（安積）	89	25,856	1,748	27,604	87	13	100	83	15	6,924	179	7,104	60	16,344	1,338	17,680	—	—	0	2	6	6	4	2,567	9	2,576	2	35	223	258	—	—	—	—	—
（三穂田）	746	172,346	47,537	219,883	1,176	326	1,502	746	261	115,724	2,716	118,440	474	56,714	44,845	101,556	0	280	5	1	5	—	—	—	—	—	—	—	—	—	—	—	—	—	—
（逢瀬）	3,265	825,463	196,285	1,021,748	7,225	1,617	8,842	2,075	824	457,138	432	457,570	1,157	61,685	132,137	193,821	3	2,385	15	2	74	1,191	693	290,952	214	291,166	469	16,114	63,572	79,687	—	—	6	0	22
（片平）	280	61,650	11,921	73,571	408	61	469	280	74	27,435	31	27,466	199	34,174	11,890	46,061	4	3,002	—	—	3	0	0	76	—	76	0	—	6	6	0	48	—	—	—
（喜久田）	37	3,576	2,929	6,505	18	25	43	37	4	1,950	—	1,950	32	1,628	2,930	4,558	1	544	—	—	0	—	—	—	—	—	—	—	—	—	—	—	—	—	—
（日和田）	297	60,046	18,639	78,685	319	117	436	294	55	30,915	81	30,996	233	28,208	18,420	46,627	2	1,409	2	—	3	3	1	789	—	789	2	166	147	313	—	—	—	—	—
（冨久山）	76	17,513	3,211	20,724	55	5	60	72	9	5,035	16	5,052	59	11,309	3,110	14,418	0	368	1	—	4	4	0	14	—	14	4	1,165	87	1,251	—	—	—	0	—
（湖南）	10,391	3,136,940	624,342	3,761,282	29,181	3,657	32,837	6,852	3,905	2,256,332	1,604	2,257,937	2,925	73,713	383,225	456,943	—	—	18	2	3	3,540	1,733	797,006	449	797,455	1,802	11,214	239,220	250,458	0	32	—	3	2
（熱海）	7,032	1,243,121	525,373	1,768,494	10,919	4,663	15,582	4,185	1,529	755,489	195	755,684	2,541	87,291	289,529	376,821	7	5,411	22	3	83	2,848	933	379,507	143	379,650	1,887	21,473	235,666	257,158	—	—	2	0	25
（西田）	811	73,695	76,462	150,157	332	115	447	811	109	66,646	460	67,106	637	7,086	75,995	83,083	36	28,986	1	3	24	0	—	—	—	—	0	—	45	45	—	—	—	—	—
（中田）	2,538	364,419	198,309	562,728	3,105	982	4,087	2,436	577	307,390	483	307,873	1,738	29,677	193,287	222,967	55	44,211	20	8	37	102	58	26,691	8	26,699	44	846	4,628	5,474	—	—	—	—	—
（田村）	3,666	859,746	226,145	1,085,891	6,523	1,774	8,297	3,560	1,377	719,813	5,889	725,701	2,094	113,888	214,823	328,708	30	23,679	5	10	46	105	51	25,218	—	25,218	53	1,263	5,543	6,806	1	848	—	—	—
須賀川市	9,008	2,067,484	519,162	2,586,646	15,972	3,844	19,816	7,267	2,593	1,249,911	5,433	1,255,344	4,494	337,768	426,330	764,081	54	43,059	16	4	106	1,741	1,018	455,578	183	455,762	721	25,308	87,437	112,745	0	120	1	1	0
（須賀川）	3,745	689,381	234,429	923,810	5,178	1,696	6,874	3,695	1,029	476,074	3,363	479,437	2,547	208,854	226,516	435,358	31	24,703	3	3	82	49	6	3,490	—	3,490	43	1,331	4,665	5,996	0	120	—	—	—

（単位　面積:ha　材積、成長量:m3　竹林:束数）

〔森林計画区〕《農林事務所》市町村（旧市町村）	総数							普通林														制限林												
								積面	立木地								竹林		無立木地		更新困難地	積面	立木地								竹林		無立木地		更新困難地
									人工林				天然林										人工林				天然林								
	面積	材積			成長量				面積	材積			面積	材積			面積	材積	伐跡	未立木地			面積	材積			面積	材積			面積	材積	伐跡	未立木地	
		針	広	計	針	広	計			針	広	計		針	広	計								針	広	計		針	広	計					
（長沼）	3,283	836,111	181,865	1,017,976	6,110	1,508	7,618	2,270	1,048	541,992	1,519	543,511	1,188	83,545	115,368	198,909	7	5,836	11	1	15	1,013	498	207,426	136	207,562	514	3,578	64,905	68,490	—	—	—	1	—
（岩瀬）	1,980	541,992	102,868	644,860	4,684	640	5,324	1,302	516	231,845	551	232,396	758	45,369	84,446	129,814	16	12,520	3	0	9	679	514	244,663	47	244,710	164	20,399	17,867	38,259	—	—	1	0	0
田村市	20,352	5,292,086	1,216,288	6,508,374	44,910	11,591	56,500	19,839	9,564	4,940,068	69,236	5,009,298	9,843	215,393	1,109,922	1,325,331	107	85,724	62	70	194	512	237	136,658	885	137,542	273	2,562	36,833	39,398	0	176	0	2	0
（滝根）	2,546	1,056,030	134,720	1,190,750	7,780	994	8,774	2,499	1,485	1,024,443	2,174	1,026,617	970	23,366	127,272	150,640	6	5,115	11	7	20	47	13	8,611	—	8,611	33	135	5,339	5,475	—	—	—	1	—
（大越）	2,152	761,808	129,377	891,185	5,122	759	5,881	2,047	1,030	696,326	659	696,986	962	34,863	118,189	153,053	7	5,595	4	5	38	105	42	30,506	28	30,534	63	445	10,552	10,998	—	—	—	—	—
（都路）	4,591	639,654	283,588	923,242	8,790	4,510	13,300	4,515	2,492	599,272	59,032	658,298	1,968	29,176	219,384	248,564	7	5,804	15	20	13	76	36	11,186	466	11,652	39	336	4,850	5,187	0	120	0	0	0
（常葉）	4,055	1,067,664	209,310	1,276,974	9,448	2,081	11,529	4,019	1,816	990,638	2,219	992,857	2,041	65,419	205,147	270,567	31	24,847	20	25	85	36	17	11,498	17	11,515	19	646	2,030	2,676	—	—	—	0	—
（船引）	7,008	1,766,930	459,293	2,226,223	13,770	3,247	17,017	6,759	2,740	1,629,381	5,151	1,634,533	3,901	62,568	439,929	502,506	55	44,363	12	12	38	249	130	74,856	373	75,229	118	999	14,061	15,061	0	56	—	0	—
鏡石町	312	46,247	19,083	65,330	397	157	553	312	54	25,225	235	25,460	241	20,910	18,800	39,709	5	3,847	1	1	10	—	—	—	—	—	—	—	—	—	—	—	—	—	—
天栄村	4,763	892,669	309,838	1,202,507	6,870	2,918	9,788	4,348	1,461	730,725	2,911	733,636	2,805	80,227	275,322	355,550	20	15,722	6	51	5	415	157	80,412	81	80,493	256	1,759	31,666	33,428	0	160	0	0	1
石川町	5,818	1,848,227	355,734	2,203,961	12,810	2,669	15,479	5,668	2,613	1,722,659	1,275	1,723,934	2,861	62,706	347,970	410,681	56	44,588	61	56	22	150	88	59,486	420	59,906	61	4,301	6,244	10,544	1	744	0	0	—
玉川村	1,413	271,125	83,599	354,724	1,913	453	2,366	1,413	392	187,121	745	187,866	957	84,093	82,840	166,928	10	8,284	2	6	45	0	0	27	—	27	0	—	47	47	—	—	—	—	—
平田村	4,371	1,135,489	231,579	1,367,068	9,861	2,436	12,297	4,330	1,937	1,078,078	825	1,078,903	2,312	44,891	229,375	274,269	19	14,801	41	18	4	41	24	13,056	—	13,056	15	32	1,495	1,527	0	296	0	0	0
浅川町	1,606	330,514	102,862	433,376	2,831	457	3,288	1,589	504	260,734	479	261,213	1,059	64,746	102,099	166,843	7	5,627	7	6	6	16	4	1,693	39	1,732	13	3,468	281	3,747	—	—	—	—	—
古殿町	7,291	4,116,633	242,565	4,359,198	24,092	2,139	26,231	6,673	4,927	3,703,955	858	3,704,815	1,647	11,219	226,074	237,299	8	6,475	76	4	13	618	509	403,123	117	403,240	96	254	15,622	15,878	0	8	7	5	—
三春町	2,326	302,637	191,015	493,652	2,189	863	3,052	2,243	454	259,618	1,098	260,716	1,679	33,750	183,326	217,078	59	47,560	4	20	27	83	20	8,381	57	8,438	56	1,004	6,604	7,608	4	3,152	0	2	—
小野町	7,605	2,546,916	395,304	2,942,220	21,353	4,331	25,684	7,535	4,151	2,454,929	15,552	2,470,480	3,184	64,971	376,417	441,394	58	46,197	51	13	80	70	42	28,197	35	28,232	26	88	3,498	3,587	1	640	—	1	—
								—	—	—	—	—	—	—	—	—	—	—	—	—	—														
《県南その1》	22,204	4,776,251	1,430,594	6,206,845	35,880	12,133	48,013	19,136	6,363	3,506,569	7,153	3,513,723	12,138	518,000	1,234,276	1,752,268	54	43,135	141	102	337	3,068	1,444	697,256	2,027	699,282	1,604	53,865	186,870	240,734	1	552	13	4	3
白河市	12,033	2,933,633	713,720	3,647,353	22,870	6,457	29,327	11,054	4,171	2,326,363	3,614	2,329,978	6,595	295,755	658,383	954,132	35	28,073	37	52	165	979	471	282,590	534	283,124	498	29,571	51,316	80,880	1	544	6	1	2
（白河）	4,815	1,006,069	293,703	1,299,772	7,701	2,837	10,538	4,526	1,493	831,048	2,492	833,540	2,861	117,833	273,291	391,122	24	19,590	28	25	95	289	71	40,586	430	41,016	214	16,417	17,426	33,838	0	288	3	0	—
（表郷）	2,403	702,179	129,986	832,165	5,070	1,097	6,167	1,933	770	444,295	316	444,611	1,102	60,136	109,008	169,143	3	2,209	1	2	54	470	302	192,864	87	192,951	164	5,245	20,630	25,876	0	136	1	0	1
（東）	1,461	338,446	79,395	417,841	2,806	638	3,444	1,461	438	253,034	153	253,187	1,008	85,558	79,274	164,827	0	368	4	3	8	—	—	—	—	—	—	—	—	—	—	—	—	—	—
（大信）	3,354	886,940	210,635	1,097,575	7,294	1,885	9,179	3,134	1,470	798,061	652	798,713	1,624	32,224	196,802	229,030	7	5,900	3	21	8	220	97	49,196	17	49,213	120	7,905	13,263	21,166	0	120	1	0	1
西郷村	7,757	1,362,478	573,392	1,935,870	9,825	4,683	14,508	5,726	1,639	877,072	2,250	879,323	3,815	59,618	437,165	496,792	4	3,094	79	41	149	2,031	957	405,283	1,492	406,775	1,062	19,376	131,947	151,330	0	8	7	3	1
泉崎村	1,116	253,092	63,256	316,348	1,712	530	2,242	1,064	319	187,382	257	187,639	686	52,537	60,015	112,549	11	9,101	24	4	19	52	14	8,629	—	8,629	38	4,664	3,011	7,673	—	—	—	0	—
中島村	289	74,694	12,897	87,591	333	50	383	289	67	37,472	333	37,805	219	37,264	12,570	49,831	1	1,001	0	2	0	—	—	—	—	—	—	—	—	—	—	—	—	—	—
矢吹町	1,009	152,353	67,330	219,683	1,143	413	1,556	1,003	168	78,630	698	79,328	825	72,984	66,142	139,122	2	1,881	1	4	3	5	1	569	—	569	5	254	523	777	—	—	—	—	—
〔奥久慈〕	27,242	11,152,133	1,430,958	12,583,091	82,777	13,613	96,390	24,898	14,074	9,835,606	7,812	9,843,418	10,326	268,518	1,309,021	1,577,539	54	43,304	261	28	156	2,344	1,352	969,619	833	970,452	979	78,390	113,292	191,682	3	2,400	6	3	1
《県南その2》	27,242	11,152,133	1,430,958	12,583,091	82,777	13,613	96,390	24,898	14,074	9,835,606	7,812	9,843,418	10,326	268,518	1,309,021	1,577,539	54	43,304	261	28	156	2,344	1,352	969,619	833	970,452	979	78,390	113,292	191,682	3	2,400	6	3	1
棚倉町	6,304	2,222,664	371,262	2,593,926	17,141	3,148	20,289	5,949	2,907	1,974,671	529	1,975,200	2,835	108,216	350,077	458,293	12	9,496	64	12	119	354	196	134,394	33	134,427	157	5,383	20,623	26,006	1	488	0	1	0
矢祭町	6,466	3,084,744	302,063	3,386,807	21,476	2,712	24,188	5,485	3,539	2,563,620	2,008	2,565,628	1,836	52,265	247,764	300,029	11	9,008	59	10	29	981	602	446,850	105	446,955	373	22,009	52,186	74,195	0	264	4	2	0
塙町	8,445	3,541,277	438,056	3,979,333	24,341	4,164	28,505	7,586	4,280	3,081,305	4,251	3,085,556	3,191	76,532	400,051	476,583	16	12,888	90	5	4	858	458	332,666	384	333,050	396	50,774	33,370	84,144	2	1,648	2	0	0
鮫川村	6,027	2,303,448	319,577	2,623,025	19,819	3,589	23,408	5,878	3,348	2,216,010	1,024	2,217,034	2,463	31,505	311,129	342,634	15	11,912	48	1	3	150	96	55,709	311	56,020	53	224	7,113	7,337	—	—	—	1	—
《県南》	49,447	15,928,384	2,861,552	18,789,936	118,661	25,746	144,407	44,036	20,438	13,342,598	14,965	13,357,563	22,465	786,672	2,543,289	3,329,961	108	86,448	402	129	493	5,411	2,795	1,666,745	2,859	1,669,604	2,582	132,251	300,091	432,343	4	2,952	19	8	3
〔会津〕	241,206	31,471,878	20,598,311	52,070,189	338,630	149,639	488,269	145,782	38,822	21,616,034	112,302	21,728,336	104,337	1,022,450	12,211,949	13,234,399	4	3,496	957	267	1,396	95,424	17,634	8,051,904	33,343	8,085,247	75,129	781,490	8,240,717	9,022,207	0	296	216	100	2,345
《会津》	139,866	21,038,663	12,004,791	33,043,454	220,741	88,193	308,934	93,247	26,544	15,750,131	104,860	15,854,991	65,195	756,391	7,636,103	8,392,494	4	3,016	579	226	700	46,619	8,659	4,205,768	25,338	4,231,106	37,003	326,373	4,238,490	4,564,863	0	296	106	38	813
会津若松市	15,208	1,971,652	1,394,229	3,365,881	22,048	11,482	33,530	10,986	2,472	1,409,222	5,666	1,414,888	8,206	96,226	983,458	1,079,684	3	2,208	293	7	6	4,222	822	439,583	1,355	440,938	3,328	26,621	403,750	430,371	0	240	68	1	3
（会津若松）	14,320	1,913,735	1,324,457	3,238,192	21,692	10,898	32,590	10,102	2,427	1,382,257	5,647	1,387,904	7,469	65,641	913,994	979,635	3	2,208	196	2	5	4,218	822	439,378	1,355	440,733	3,325	26,459	403,461	429,920	0	240	68	1	3
（北会津）	—	—	—	—	—	—	—	—	—	—	—	—	—	—	—	—	—	—	—	—	—	—	—	—	—	—	—	—	—	—	—	—	—	—	—
（河東）	887	57,917	69,772	127,689	356	584	940	884	45	26,965	19	26,984	736	30,585	69,464	100,049	—	—	97	5	1	3	0	205	—	205	3	162	289	451	—	—	—	—	—

（単位　面積:ha　材積、成長量:m3　竹林:束数）

〔森林計画区〕《農林事務所》市町村（旧市町村）	総数							普通林														制限林													
								積面	立木地								竹林		無立木地		更新困難地	積面	立木地								竹林		無立木地		更新困難地
									人工林				天然林										人工林				天然林								
	面積	材積			成長量				面積	材積			面積	材積			面積	材積	伐跡	未立木地			面積	材積			面積	材積			面積	材積	伐跡	未立木地	
		針	広	計	針	広	計			針	広	計		針	広	計								針	広	計		針	広	計					
喜多方市	24,240	3,732,763	2,061,790	5,794,553	36,289	15,135	51,424	14,373	4,131	2,532,579	26,754	2,559,333	10,062	300,045	1,112,345	1,412,390	0	72	66	28	85	9,867	1,634	848,978	6,044	855,022	8,062	51,161	916,647	967,808	—	—	4	6	161
（喜多方）	5,075	906,854	374,991	1,281,845	7,452	2,698	10,150	2,917	992	565,709	5,132	570,841	1,876	116,074	178,079	294,153	—	—	12	2	35	2,158	412	189,818	619	190,437	1,705	35,253	191,161	226,414	—	—	3	0	38
（熱塩加納）	9,357	920,648	842,246	1,762,894	9,240	6,045	15,285	3,266	729	429,718	6,718	436,436	2,476	31,357	265,217	296,574	—	—	29	11	21	6,091	863	452,164	3,760	455,924	5,102	7,409	566,551	573,960	—	—	0	3	123
（塩川）	752	197,787	55,171	252,958	1,408	559	1,967	642	141	112,386	421	112,807	492	65,047	41,928	106,975	0	72	6	1	2	110	30	20,019	22	20,041	80	335	12,800	13,135	—	—	—	—	—
（山都）	6,348	1,331,487	548,087	1,879,574	13,555	3,911	17,466	5,087	1,697	1,086,962	11,725	1,098,687	3,349	76,276	409,201	485,477	—	—	17	10	14	1,261	263	161,616	1,319	162,935	994	6,633	125,842	132,475	—	—	0	3	1
（高郷）	2,708	375,987	241,295	617,282	4,634	1,922	6,556	2,461	573	337,804	2,758	340,562	1,869	11,291	217,920	229,211	—	—	3	4	13	247	66	25,361	324	25,685	181	1,531	20,293	21,824	—	—	—	—	0
北塩原村	6,339	758,877	528,601	1,287,478	5,803	3,714	9,517	2,402	759	483,356	1,602	484,958	1,601	5,868	190,778	196,646	0	64	40	—	1	3,938	385	159,611	116	159,727	3,548	110,042	336,105	446,147	—	—	1	0	3
西会津町	20,299	2,388,516	1,901,794	4,290,310	28,075	14,243	42,318	15,274	3,279	1,968,464	24,039	1,992,503	11,742	55,005	1,385,303	1,440,308	—	—	9	26	218	5,025	713	352,988	1,363	354,351	3,885	12,059	491,089	503,148	—	—	0	3	424
磐梯町	3,446	656,042	306,717	962,759	8,491	1,752	10,243	2,009	818	526,282	542	526,824	1,114	16,467	142,258	158,725	0	80	21	7	49	1,437	273	111,451	—	111,451	1,164	1,842	163,917	165,759	—	—	0	—	—
猪苗代町	15,671	2,577,541	1,111,076	3,688,617	27,646	7,745	35,391	8,937	3,662	1,824,656	2,217	1,826,873	5,126	40,986	580,222	621,208	0	88	84	5	60	6,733	1,723	647,659	2,149	649,808	4,981	64,240	526,488	590,728	—	—	15	2	13
会津坂下町	2,481	395,927	200,817	596,744	3,019	1,351	4,370	2,442	550	323,852	4,597	328,449	1,852	62,830	193,424	256,254	0	32	25	4	12	39	14	8,181	25	8,206	25	1,064	2,771	3,835	—	—	—	—	0
湯川村	—	—	—	—	—	—	—	—	—	—	—	—	—	—	—	—	—	—	—	—	—	—	—	—	—	—	—	—	—	—	—	—	—	—	—
柳津町	11,684	2,103,262	955,083	3,058,345	22,399	6,581	28,980	9,272	2,951	1,747,755	15,374	1,763,129	6,281	3,874	733,808	737,682	—	—	9	23	8	2,412	678	351,288	3,731	355,019	1,720	345	202,170	202,515	—	—	0	5	8
三島町	6,474	1,246,339	650,911	1,897,250	9,414	3,439	12,853	4,843	1,537	1,079,518	4,629	1,084,147	3,291	7,054	459,282	466,336	—	—	5	8	3	1,631	240	157,194	82	157,276	1,374	2,573	186,918	189,491	—	—	—	2	15
金山町	10,166	1,690,019	852,763	2,542,782	16,074	6,109	22,183	6,435	1,889	1,155,538	12,634	1,168,172	4,195	32,229	514,158	546,387	—	—	—	110	241	3,730	813	480,353	1,121	481,474	2,717	21,899	324,850	346,749	—	—	—	19	182
昭和村	4,896	415,540	475,534	891,074	3,940	3,237	7,177	4,672	642	361,503	399	361,902	4,000	33,689	456,367	490,056	—	—	17	2	11	224	33	17,820	—	17,820	171	2,528	18,768	21,296	—	—	17	—	2
会津美里町	18,962	3,102,185	1,565,476	4,667,661	37,543	13,405	50,948	11,601	3,852	2,337,406	6,407	2,343,813	7,727	102,118	884,700	986,818	1	472	10	7	6	7,361	1,331	630,662	9,352	640,014	6,028	31,999	665,017	697,016	0	56	—	0	2
（会津高田）	15,228	2,405,668	1,291,065	3,696,733	30,835	10,725	41,560	8,164	2,955	1,804,589	5,374	1,809,963	5,196	26,240	623,718	649,958	0	248	9	1	2	7,064	1,226	571,385	8,998	580,383	5,837	3,454	652,975	656,429	—	—	—	0	1
（会津本郷）	2,373	419,354	167,333	586,687	4,064	1,856	5,920	2,225	558	320,553	828	321,381	1,660	60,641	161,973	222,614	0	224	—	3	4	148	18	9,678	354	10,032	129	28,482	4,178	32,660	0	56	—	0	1
（新鶴）	1,361	277,163	107,078	384,241	2,644	824	3,468	1,212	340	212,264	205	212,469	871	15,237	99,009	114,246	—	—	0	2	—	149	87	49,599	—	49,599	61	63	7,864	7,927	—	—	—	—	—
《南会津》	101,341	10,433,215	8,593,520	19,026,735	117,889	61,446	179,335	52,535	12,278	5,865,903	7,442	5,873,345	39,142	266,059	4,575,846	4,841,905	1	480	378	41	696	48,806	8,975	3,846,136	8,005	3,854,141	38,127	455,117	4,002,227	4,457,344	—	—	111	62	1,532
下郷町	21,451	2,401,570	1,780,812	4,182,382	26,884	15,220	42,104	9,661	3,016	1,589,881	3,128	1,593,009	6,451	41,387	747,471	788,858	0	320	169	0	24	11,790	1,544	662,476	4,926	667,402	9,755	107,826	1,025,287	1,133,113	—	—	4	3	484
檜枝岐村	1,835	99,425	223,211	322,636	564	435	999	1,619	208	83,658	53	83,711	1,406	11,242	193,746	204,988	—	—	—	3	2	216	10	3,468	—	3,468	206	1,057	29,412	30,469	—	—	—	0	—
只見町	21,125	1,135,450	1,580,172	2,715,622	12,231	11,549	23,780	10,580	1,710	818,099	362	818,461	8,185	38,252	834,827	873,079	—	—	1	29	655	10,544	592	245,218	653	245,871	8,889	33,881	744,330	778,211	—	—	0	41	1,023
南会津町	56,930	6,796,770	5,009,325	11,806,095	78,210	34,242	112,452	30,675	7,344	3,374,265	3,899	3,378,164	23,099	175,178	2,799,802	2,974,980	0	160	208	9	15	26,255	6,829	2,934,974	2,426	2,937,400	19,277	312,353	2,203,198	2,515,551	—	—	107	17	25
（田島）	30,420	4,011,485	2,504,000	6,515,485	46,704	19,719	66,423	15,103	4,374	1,922,225	2,588	1,924,813	10,515	116,371	1,227,414	1,343,785	0	160	200	5	9	15,317	4,146	1,834,960	917	1,835,877	11,050	137,929	1,273,081	1,411,010	—	—	107	8	7
（舘岩）	11,999	990,098	1,025,745	2,015,843	10,847	6,832	17,679	5,314	1,096	378,731	365	379,096	4,216	30,485	481,881	512,366	—	—	2	—	0	6,685	1,331	423,815	781	424,596	5,336	157,067	542,718	699,785	—	—	—	7	11
（伊南）	5,047	781,413	492,019	1,273,432	8,488	2,325	10,813	2,725	678	372,151	247	372,398	2,040	4,636	270,776	275,412	—	—	5	2	—	2,323	766	393,067	656	393,723	1,555	11,559	220,340	231,899	—	—	—	1	—
（南郷）	9,464	1,013,774	987,561	2,001,335	12,171	5,366	17,537	7,533	1,195	701,158	699	701,857	6,328	23,686	819,731	843,417	—	—	1	3	6	1,931	586	283,132	72	283,204	1,335	5,798	167,059	172,857	—	—	—	2	8
〔磐城〕	117,566	34,175,466	5,650,171	39,825,637	323,599	51,557	375,156	99,756	51,028	26,785,481	39,612	26,825,093	46,268	2,229,838	4,746,681	6,976,519	344	275,360	457	197	1,462	17,810	10,830	4,903,081	13,454	4,916,535	6,834	257,066	850,424	1,107,490	11	8,552	22	56	56
《相双》	59,915	13,930,731	2,837,275	16,768,006	158,222	27,578	185,800	48,802	22,319	9,354,447	19,686	9,374,133	25,145	1,520,460	2,267,765	3,788,225	138	110,480	187	129	884	11,113	6,805	2,921,432	4,785	2,926,217	4,214	134,392	545,039	679,431	3	2,472	20	43	29
相馬市	7,372	1,325,462	422,529	1,747,991	14,397	4,858	19,255	5,833	1,472	777,507	1,112	778,619	4,204	221,085	341,177	562,262	9	7,168	12	22	113	1,540	797	318,660	403	319,063	714	8,210	79,837	88,047	0	368	0	27	0
南相馬市	12,957	3,164,492	645,434	3,809,926	32,175	4,706	36,881	10,078	3,890	1,789,871	3,569	1,793,440	5,757	627,117	424,353	1,051,470	36	28,536	66	68	261	2,879	1,369	714,988	1,334	716,322	1,488	32,516	216,178	248,694	1	600	0	7	14
（原町）	4,753	1,200,558	212,319	1,412,877	11,859	1,476	13,335	4,031	1,684	785,638	802	786,440	2,100	239,961	152,636	392,597	22	17,624	43	25	157	722	341	169,444	188	169,632	372	5,515	58,693	64,208	0	232	0	1	8
（鹿島）	4,828	1,089,282	290,752	1,380,034	11,235	2,246	13,481	2,878	992	445,792	1,898	447,690	1,818	151,817	135,270	287,087	5	4,240	6	17	39	1,950	867	466,208	948	467,156	1,078	25,465	152,636	178,101	0	248	—	5	0
（小高）	3,375	874,652	142,363	1,017,015	9,081	984	10,065	3,169	1,214	558,441	869	559,310	1,839	235,339	136,447	371,786	8	6,672	17	26	64	206	162	79,336	198	79,534	38	1,536	4,849	6,385	0	120	0	1	6
新地町	1,534	388,891	93,544	482,435	3,987	910	4,897	1,100	332	190,280	1,081	191,361	686	53,353	64,386	117,739	5	4,248	8	9	60	434	231	136,051	384	136,435	194	9,207	27,693	36,900	—	—	—	0	10
飯舘村	7,338	1,138,401	443,408	1,581,809	16,957	5,157	22,114	7,044	2,690	989,379	4,150	993,529	4,280	97,538	423,506	521,044	0	288	7	1	67	294	135	49,422	252	49,674	154	2,062	15,500	17,562	—	—	5	—	—
広野町	2,770	748,124	97,417	845,541	7,719	567	8,286	2,037	1,265	464,343	556	464,899	690	53,682	62,059	115,741	8	6,152	4	3	67	733	488	219,140	7	219,147	240	10,959	34,795	45,754	—	—	3	0	1
楢葉町	1,965	554,937	61,888	616,825	6,620	494	7,114	1,890	1,230	514,489	521	515,010	591	15,385	59,024	74,409	3	2,744	10	4	52	75	56	23,976	306	24,282	19	1,087	2,037	3,124	—	—	—	—	—
富岡町	2,697	753,605	109,292	862,897	8,613	1,034	9,647	2,166	1,175	539,024	871	539,895	882	56,172	81,225	137,397	19	15,360	32	7	52	531	339	154,706	1,087	155,793	189	3,703	26,109	29,812	1	712	0	2	0
川内村	11,962	3,140,706	363,640	3,504,346	37,852	3,703	41,555	8,669	5,953	2,061,297	4,643	2,065,940	2,653	62,821	298,480	361,301	2	1,296	12	0	48	3,293	2,780	1,005,809	616	1,006,425	502	10,779	59,901	70,680	—	—	11	—	—
大熊町	2,337	496,213	139,684	635,897	5,959	1,165	7,124	2,052	886	402,019	1,093	403,112	1,073	41,479	121,144	162,623	10	7,984	7	5	71	285	133	49,699	396	50,095	151	3,016	17,051	20,067	—	—	0	1	—
双葉町	2,540	688,946	105,863	794,809	8,007	997	9,004	1,939	820	396,883	86	396,969	1,021	119,479	70,351	189,830	27	21,888	10	6	55	601	250	128,277	—	128,277	344	44,307	35,426	79,733	0	56	0	2	4
浪江町	4,460	1,175,550	235,499	1,411,049	11,846	2,485	14,331	4,076	1,865	927,924	1,613	929,537	2,139	125,921	209,411	335,332	16	12,728	19	4	33	383	202	113,532	—	113,532	177	8,173	24,475	32,648	1	736	—	3	—
葛尾村	1,982	355,404	119,077	474,481	4,090	1,502	5,592	1,917	741	301,431	391	301,822	1,168	46,428	112,649	159,077	3	2,088	1	0	4	65	25	7,172	—	7,172	40	373	6,037	6,410	—	—	—	—	—

（単位　面積:ha　材積、成長量:m3　竹林:束数）

〔森林計画区〕《農林事務所》市町村（旧市町村）	総数							普通林														制限林													
								積面	立木地								竹林		無立木地		更新困難地	積面	立木地								竹林		無立木地		更新困難地
									人工林				天然林										人工林				天然林								
	面積	材積			成長量				面積	材積			面積	材積			面積	材積	伐跡	未立木地			面積	材積			面積	材積			面積	材積	伐跡	未立木地	
		針	広	計	針	広	計			針	広	計		針	広	計								針	広	計		針	広	計					
《いわき》	57,651	20,244,735	2,812,896	23,057,631	165,377	23,979	189,356	50,954	28,709	17,431,034	19,926	17,450,960	21,123	709,378	2,478,916	3,188,294	206	164,880	270	69	578	6,697	4,026	1,981,649	8,669	1,990,318	2,621	122,674	305,385	428,059	8	6,080	3	13	27
いわき市	57,651	20,244,735	2,812,896	23,057,631	165,377	23,979	189,356	50,954	28,709	17,431,034	19,926	17,450,960	21,123	709,378	2,478,916	3,188,294	206	164,880	270	69	578	6,697	4,026	1,981,649	8,669	1,990,318	2,621	122,674	305,385	428,059	8	6,080	3	13	27
（平）	4,737	1,188,362	244,548	1,432,910	10,643	1,428	12,071	4,000	1,727	850,099	7,186	857,285	2,203	157,203	202,872	360,075	42	33,984	5	3	20	737	364	155,317	48	155,365	369	25,743	34,442	60,185	2	1,304	0	1	1
（常磐）	2,419	673,562	166,076	839,638	5,663	1,322	6,985	2,117	871	535,845	930	536,775	1,193	13,322	149,679	163,001	15	11,736	20	0	18	302	199	124,113	289	124,402	101	282	15,178	15,460	1	680	0	—	0
（小名浜）	3,147	670,177	219,921	890,098	4,660	1,545	6,205	3,075	1,050	570,573	326	570,899	1,954	91,293	212,868	304,161	18	14,352	4	8	42	71	10	5,779	—	5,779	61	2,532	6,727	9,259	0	72	0	—	—
（内郷）	1,784	478,720	104,811	583,531	4,130	799	4,929	1,541	694	394,784	354	395,138	799	11,385	86,403	97,788	3	2,432	3	2	40	243	124	72,274	157	72,431	119	277	17,897	18,174	—	—	—	—	—
（勿来）	4,687	1,713,462	203,904	1,917,366	10,692	1,544	12,236	4,459	2,452	1,511,996	685	1,512,681	1,854	79,388	199,442	278,830	17	13,912	49	8	80	228	173	117,403	—	117,403	52	4,675	3,777	8,452	1	400	1	1	0
（遠野）	5,276	2,041,239	280,330	2,321,569	13,333	2,091	15,424	5,018	2,938	1,898,610	447	1,899,057	1,962	38,038	266,036	304,074	20	15,768	59	2	37	258	167	103,893	—	103,893	89	698	13,847	14,545	0	168	—	—	1
（田人）	6,283	3,145,520	258,577	3,404,097	23,485	2,543	26,028	5,772	4,091	2,916,689	1,549	2,918,238	1,618	10,186	225,702	235,888	9	7,056	47	3	5	511	316	218,645	166	218,811	194	—	31,160	31,160	0	32	—	—	2
（好間）	1,356	307,800	84,873	392,673	3,173	789	3,962	965	417	214,003	40	214,043	508	13,680	58,172	71,852	5	3,784	1	0	35	391	160	76,922	257	77,179	229	3,195	26,404	29,599	1	504	—	—	1
（小川）	3,699	771,334	203,386	974,720	9,796	1,844	11,640	3,017	1,305	552,290	1,634	553,924	1,602	104,651	154,566	259,217	32	25,720	8	7	63	682	273	101,877	285	102,162	403	12,516	46,901	59,417	2	1,712	0	1	3
（三和）	11,914	5,590,493	523,751	6,114,244	41,860	5,617	47,477	11,085	7,656	5,267,686	4,344	5,272,030	3,341	29,296	475,085	504,381	10	7,712	35	13	30	829	444	278,931	1,611	280,542	379	14,580	42,711	57,291	—	—	0	0	6
（四倉）	2,525	732,495	104,780	837,275	6,293	549	6,842	2,016	943	458,263	188	458,451	1,014	99,733	89,557	189,290	14	11,128	11	9	25	509	267	130,327	53	130,380	237	44,172	14,982	59,154	1	784	1	1	3
（川前）	6,261	1,919,588	307,576	2,227,164	22,147	2,786	24,933	5,215	2,968	1,541,414	1,097	1,542,511	2,188	12,356	282,011	294,367	5	4,360	9	8	37	1,046	879	365,596	28	365,624	152	222	24,440	24,662	0	120	0	8	6
（久之浜）	875	173,199	22,986	196,185	1,869	241	2,110	802	413	135,684	402	136,086	366	25,432	20,768	46,200	2	1,640	11	1	9	73	35	8,862	—	8,862	36	3,221	1,816	5,037	0	104	—	0	1
（大久）	2,689	838,784	87,377	926,161	7,633	881	8,514	1,871	1,185	583,098	744	583,842	521	23,415	55,755	79,170	14	11,296	10	5	136	818	614	221,710	5,775	227,485	199	10,561	25,103	35,664	0	200	—	1	4

（資料）森林計画課

（注）1.《県南その1》は、県南農林事務所のうち、白河市と西白河郡の計である。

2.《県南その2》は、県南農林事務所のうち、東白川郡の計である。

3.《県南》は、県南農林事務所計である。

4. 森林計画区編成調査（下記のとおり）の森林資源構成表による。

阿武隈川森林計画区	県北農林事務所分	令和6年度調査
	県中農林事務所分	令和5年度調査
	県南農林事務所分	令和6年度調査
	（東白川郡を除く）	
会津森林計画区	会津農林事務所分	令和3年度調査
	南会津農林事務所分	令和2年度調査
奥久慈森林計画区	県南農林事務所分	令和2年度調査
	（白河市、西白河郡を除く）	
磐城森林計画区	相双農林事務所分	令和4年度調査
	いわき農林事務所分	令和4年度調査

5.「－」は該当なし。「0」は四捨五入による。

6. 面積は各項目で四捨五入したため、総数と必ずしも一致しない。

[redacted]

5 民有林人工林天然林別面積、材積

（単位　面積:ha　材積:（ ）m3　竹林:束数）

［森林計画区］ （（農林事務所）） 市町村 （旧市町村）	民有林総数	立木地									竹林	未立木地			更新困難地
		総数	人工林				天然林					総数	伐採跡地	未立木地	
			総数	針葉樹	広葉樹	人工林率	総数	針葉樹	広葉樹	天然林率					
県計	(157,338,176) 563,510	(157,338,176) 550,823	(110,276,603) 204,577	(109,914,153) 201,134	(362,450) 3,443	36.3%	(47,061,573) 346,246	(8,430,540) 27,726	(38,631,033) 318,520	61.4%	(1,065,880) 1,332	4,213	2,796	1,417	7,142
〔阿武隈川〕	(52,859,259) 177,496	(52,859,259) 173,209	(37,907,522) 70,836	(37,752,428) 68,898	(155,094) 1,938	39.9%	(14,951,737) 102,373	(3,792,788) 11,669	(11,158,949) 90,704	57.7%	(732,472) 916	1,643	877	766	1,728
《県北》	(15,297,188) 60,880	(15,297,188) 59,386	(9,500,626) 20,048	(9,468,114) 19,776	(32,512) 272	32.9%	(5,796,562) 39,338	(1,573,774) 4,847	(4,222,788) 34,492	64.6%	(244,216) 305	652	289	363	536
福島市	(4,632,965) 19,835	(4,632,965) 19,243	(2,728,739) 6,197	(2,711,543) 6,057	(17,196) 140	31.2%	(1,904,226) 13,046	(403,466) 1,229	(1,500,760) 11,817	65.8%	(71,712) 90	261	97	164	241
（福島）	(2,420,189) 10,924	(2,420,189) 10,705	(1,283,688) 2,836	(1,278,723) 2,784	(4,965) 52	26.0%	(1,136,501) 7,870	(249,286) 778	(887,215) 7,091	72.0%	(41,008) 51	85	20	65	82
（松川）	(542,089) 2,163	(542,089) 2,060	(322,203) 672	(320,318) 659	(1,885) 14	31.1%	(219,886) 1,387	(50,293) 142	(169,593) 1,246	64.2%	(16,008) 20	54	16	38	29
（信夫）	(370,454) 1,848	(370,454) 1,815	(181,418) 442	(181,262) 441	(156) 1	23.9%	(189,036) 1,373	(44,326) 139	(144,710) 1,233	74.3%	(3,240) 4	15	9	7	13
（吾妻）	(1,164,613) 4,205	(1,164,613) 4,018	(868,679) 2,030	(868,479) 2,029	(200) 1	48.3%	(295,934) 1,988	(43,082) 119	(252,852) 1,869	47.3%	(7,976) 10	75	34	41	102
（飯野）	(135,620) 696	(135,620) 646	(72,751) 217	(62,761) 144	(9,990) 72	31.1%	(62,869) 429	(16,479) 51	(46,390) 378	61.7%	(3,480) 4	31	18	14	14
二本松市	(3,342,260) 12,888	(3,342,260) 12,613	(2,133,340) 3,974	(2,130,210) 3,946	(3,130) 28	30.8%	(1,208,920) 8,639	(314,648) 1,016	(894,272) 7,623	67.0%	(101,400) 127	116	36	80	32
（二本松）	(873,887) 3,866	(873,887) 3,770	(457,834) 939	(457,067) 931	(767) 8	24.3%	(416,053) 2,831	(116,775) 356	(299,278) 2,475	73.2%	(31,744) 40	40	11	29	16
（安達）	(390,614) 1,400	(390,614) 1,351	(254,524) 533	(253,120) 522	(1,404) 11	38.1%	(136,090) 818	(64,682) 200	(71,408) 617	58.4%	(18,432) 23	22	8	13	4
（岩代）	(1,051,851) 4,402	(1,051,851) 4,335	(629,144) 1,156	(629,020) 1,154	(124) 1	26.2%	(422,707) 3,180	(113,177) 394	(309,530) 2,785	72.2%	(22,800) 29	32	10	22	7
（東和）	(1,025,908) 3,220	(1,025,908) 3,157	(791,838) 1,346	(791,003) 1,339	(835) 7	41.8%	(234,070) 1,811	(20,014) 66	(214,056) 1,745	56.2%	(28,424) 36	22	6	16	5
伊達市	(3,259,265) 12,856	(3,259,265) 12,593	(2,024,971) 4,719	(2,019,381) 4,671	(5,590) 48	36.7%	(1,234,294) 7,874	(474,811) 1,474	(759,483) 6,399	61.2%	(45,352) 57	77	50	27	129
（伊達）	(4,392) 15	(4,392) 15	(1,841) 6	(1,841) 6	— —	38.4%	(2,551) 9	(2,391) 8	(160) 1	61.6%	— —				
（梁川）	(793,013) 3,374	(793,013) 3,254	(455,013) 1,218	(452,269) 1,193	(2,744) 25	36.1%	(338,000) 2,036	(159,619) 477	(178,381) 1,559	60.3%	(14,840) 19	10	2	8	91
（保原）	(230,317) 1,120	(230,317) 1,113	(63,185) 200	(62,999) 199	(186) 2	17.9%	(167,132) 913	(100,773) 319	(66,359) 594	81.5%	(3,192) 4	2	1	1	0
（霊山）	(1,466,841) 5,507	(1,466,841) 5,427	(949,781) 2,122	(947,517) 2,105	(2,264) 18	38.5%	(517,060) 3,305	(181,307) 569	(335,753) 2,735	60.0%	(16,544) 21	35	24	11	24
（月舘）	(764,702) 2,841	(764,702) 2,784	(555,151) 1,173	(554,755) 1,170	(396) 3	41.3%	(209,551) 1,611	(30,721) 101	(178,830) 1,510	56.7%	(10,776) 13	30	23	7	13

（単位　面積:ha　材積:（ ）m3　竹林:束数）

[森林計画区] ((農林事務所)) 市町村 （旧市町村）	民有林総数	立木地									竹林	未立木地			更新困難地
		総数	人工林				天然林					総数	伐採跡地	未立木地	
			総数	針葉樹	広葉樹	人工林率	総数	針葉樹	広葉樹	天然林率					
本宮市	(531,098) 2,680	(531,098) 2,569	(231,423) 478	(229,395) 462	(2,028) 16	17.9%	(299,675) 2,091	(101,503) 336	(198,172) 1,754	78.0%	(14,336) 18	26	17	9	67
（本宮）	(221,761) 1,132	(221,761) 1,115	(77,777) 195	(77,615) 193	(162) 2	17.2%	(143,984) 920	(60,263) 205	(83,721) 716	81.3%	(1,520) 2	2	1	1	12
（白沢）	(309,337) 1,548	(309,337) 1,454	(153,646) 283	(151,780) 269	(1,866) 14	18.3%	(155,691) 1,170	(41,240) 132	(114,451) 1,039	75.6%	(12,816) 16	23	16	8	55
桑折町	(583,891) 1,482	(583,891) 1,448	(385,277) 657	(384,230) 650	(1,047) 8	44.3%	(198,614) 791	(120,762) 296	(77,852) 495	53.4%	(4,744) 6	17	10	8	10
国見町	(419,976) 1,403	(419,976) 1,374	(303,317) 636	(303,167) 632	(150) 3	45.3%	(116,659) 739	(50,423) 155	(66,236) 583	52.6%	(3,480) 4	24	21	4	0
川俣町	(2,020,189) 7,595	(2,020,189) 7,445	(1,390,055) 2,606	(1,386,940) 2,581	(3,115) 25	34.3%	(630,134) 4,839	(32,547) 100	(597,587) 4,740	63.7%	(2,152) 3	108	55	52	39
大玉村	(507,544) 2,142	(507,544) 2,100	(303,504) 781	(303,248) 776	(256) 5	36.4%	(204,040) 1,319	(75,614) 239	(128,426) 1,080	61.6%	(1,040) 1	23	4	19	17
《県中》	(31,355,226) 94,412	(31,355,226) 92,274	(24,193,319) 42,983	(24,079,917) 41,403	(113,402) 1,580	45.5%	(7,161,907) 49,291	(1,647,140) 4,999	(5,514,767) 44,292	52.2%	(444,568) 556	730	433	297	852
郡山市	(8,838,170) 29,547	(8,838,170) 28,925	(6,301,800) 12,243	(6,288,802) 12,136	(12,998) 107	41.4%	(2,536,370) 16,682	(588,257) 1,740	(1,948,113) 14,942	56.5%	(117,576) 147	136	98	39	339
（郡山）	(60,898) 319	(60,898) 304	(18,173) 37	(18,077) 36	(96) 1	11.5%	(42,725) 267	(14,611) 44	(28,114) 223	83.8%	(6,440) 8	5	0	5	2
（安積）	(27,604) 89	(27,604) 81	(9,675) 19	(9,487) 18	(188) 2	21.9%	(17,929) 62	(16,369) 48	(1,560) 13	69.3%	— —	2	0	2	6
（三穂田）	(219,883) 746	(219,883) 735	(118,381) 261	(115,667) 236	(2,714) 25	35.0%	(101,502) 474	(56,679) 153	(44,823) 321	63.6%	(280) 0	5	5	1	5
（逢瀬）	(1,021,748) 3,265	(1,021,748) 3,143	(748,358) 1,516	(747,712) 1,507	(646) 9	46.4%	(273,390) 1,627	(77,751) 215	(195,639) 1,411	49.8%	(2,384) 3	23	21	3	96
（片平）	(73,571) 280	(73,571) 273	(27,528) 74	(27,497) 73	(31) 1	26.4%	(46,043) 199	(34,153) 103	(11,890) 96	71.3%	(3,048) 4	—	—	—	3
（喜久田）	(6,505) 37	(6,505) 36	(1,949) 4	(1,949) 4	— —	10.0%	(4,556) 32	(1,627) 5	(2,929) 28	87.4%	(544) 1	—	—	—	0
（日和田）	(78,685) 297	(78,685) 290	(31,770) 56	(31,689) 55	(81) 1	18.7%	(46,915) 235	(28,357) 84	(18,558) 150	78.9%	(1,408) 2	2	2	—	3
（冨久山）	(20,724) 76	(20,724) 71	(5,063) 9	(5,047) 9	(16) 0	11.4%	(15,661) 63	(12,466) 37	(3,195) 26	82.4%	(368) 0	1	1	0	4
（湖南）	(3,761,282) 10,391	(3,761,282) 10,362	(3,054,111) 5,635	(3,052,059) 5,621	(2,052) 15	54.2%	(707,171) 4,727	(84,881) 246	(622,290) 4,481	45.5%	(32) 0	24	18	5	5
（熱海）	(1,768,494) 7,032	(1,768,494) 6,891	(1,134,762) 2,462	(1,134,424) 2,459	(338) 3	35.0%	(633,732) 4,429	(108,697) 346	(525,035) 4,084	63.0%	(5,408) 7	27	24	3	108
（西田）	(150,157) 811	(150,157) 747	(67,073) 109	(66,613) 106	(460) 3	13.5%	(83,084) 638	(7,082) 21	(76,002) 617	78.6%	(28,968) 36	4	1	3	24

（単位　面積:ha　材積:（ ）m3　竹林:束数）

[森林計画区] ((農林事務所)) 市町村 （旧市町村）	民有林総数	立木地									竹林	未立木地			更新困難地
		総数	人工林				天然林					総数	伐採跡地	未立木地	
			総数	針葉樹	広葉樹	人工林率	総数	針葉樹	広葉樹	天然林率					
（中田）	(562,728) 2,538	(562,728) 2,417	(334,406) 634	(333,915) 630	(491) 5	25.0%	(228,322) 1,783	(30,504) 99	(197,818) 1,684	70.2%	(44,184) 55	28	20	8	37
（田村）	(1,085,891) 3,666	(1,085,891) 3,575	(750,551) 1,427	(744,666) 1,383	(5,885) 44	38.9%	(335,340) 2,148	(115,080) 338	(220,260) 1,810	58.6%	(24,512) 31	15	5	10	46
須賀川市	(2,586,646) 9,008	(2,586,646) 8,826	(1,710,247) 3,610	(1,704,634) 3,547	(5,613) 62	40.1%	(876,399) 5,217	(362,850) 1,080	(513,549) 4,137	57.9%	(43,152) 54	22	17	5	106
（須賀川）	(923,810) 3,745	(923,810) 3,627	(482,688) 1,035	(479,327) 1,004	(3,361) 31	27.6%	(441,122) 2,592	(210,054) 644	(231,068) 1,948	69.2%	(24,808) 31	5	3	3	82
（長沼）	(1,017,976) 3,283	(1,017,976) 3,248	(750,696) 1,546	(749,042) 1,525	(1,654) 21	47.1%	(267,280) 1,703	(87,069) 252	(180,211) 1,450	51.9%	(5,832) 7	13	11	2	15
（岩瀬）	(644,860) 1,980	(644,860) 1,951	(476,863) 1,029	(476,265) 1,018	(598) 10	52.0%	(167,997) 922	(65,727) 184	(102,270) 738	46.6%	(12,512) 16	4	3	1	10
田村市	(6,508,374) 20,352	(6,508,374) 19,917	(5,144,342) 9,798	(5,074,264) 8,685	(70,078) 1,113	48.1%	(1,364,032) 10,119	(217,822) 689	(1,146,210) 9,431	49.7%	(85,848) 107	134	63	71	194
（滝根）	(1,190,750) 2,546	(1,190,750) 2,501	(1,034,716) 1,497	(1,032,543) 1,478	(2,173) 20	58.8%	(156,034) 1,004	(23,487) 67	(132,547) 937	39.4%	(5,112) 6	19	11	8	20
（大越）	(891,185) 2,152	(891,185) 2,097	(727,206) 1,072	(726,519) 1,063	(687) 9	49.8%	(163,979) 1,026	(35,289) 101	(128,690) 925	47.7%	(5,592) 7	9	4	5	38
（都路）	(923,242) 4,591	(923,242) 4,535	(669,622) 2,527	(610,160) 1,554	(59,462) 973	55.0%	(253,620) 2,008	(29,494) 104	(224,126) 1,904	43.7%	(5,920) 7	35	15	20	14
（常葉）	(1,276,974) 4,055	(1,276,974) 3,893	(1,003,875) 1,832	(1,001,640) 1,778	(2,235) 54	45.2%	(273,099) 2,061	(66,024) 230	(207,075) 1,831	50.8%	(24,832) 31	46	20	26	85
（船引）	(2,226,223) 7,008	(2,226,223) 6,890	(1,708,923) 2,869	(1,703,402) 2,812	(5,521) 58	40.9%	(517,300) 4,021	(63,528) 188	(453,772) 3,833	57.4%	(44,392) 55	24	12	12	38
鏡石町	(65,330) 312	(65,330) 295	(25,525) 54	(25,289) 47	(236) 7	17.5%	(39,805) 241	(20,961) 65	(18,844) 175	77.2%	(3,856) 5	2	1	1	10
天栄村	(1,202,507) 4,763	(1,202,507) 4,680	(813,724) 1,618	(810,734) 1,587	(2,990) 30	34.0%	(388,783) 3,062	(81,935) 250	(306,848) 2,812	64.3%	(15,872) 20	57	6	51	6
石川町	(2,203,961) 5,818	(2,203,961) 5,622	(1,782,956) 2,700	(1,781,262) 2,683	(1,694) 16	46.4%	(421,005) 2,922	(66,965) 197	(354,040) 2,726	50.2%	(45,304) 57	117	61	56	22
玉川村	(354,724) 1,413	(354,724) 1,350	(187,820) 392	(187,075) 386	(745) 6	27.7%	(166,904) 958	(84,050) 261	(82,854) 697	67.8%	(8,280) 10	8	2	6	45
平田村	(1,367,068) 4,371	(1,367,068) 4,289	(1,091,418) 1,961	(1,090,594) 1,953	(824) 8	44.9%	(275,650) 2,328	(44,895) 165	(230,755) 2,163	53.3%	(15,088) 19	59	41	19	4
浅川町	(433,376) 1,606	(433,376) 1,580	(262,852) 508	(262,334) 504	(518) 4	31.6%	(170,524) 1,073	(68,181) 215	(102,343) 858	66.8%	(5,624) 7	13	7	6	6
古殿町	(4,359,198) 7,291	(4,359,198) 7,178	(4,106,107) 5,435	(4,105,132) 5,428	(975) 7	74.5%	(253,091) 1,743	(11,468) 36	(241,623) 1,707	23.9%	(6,480) 8	92	83	8	13
三春町	(493,652) 2,326	(493,652) 2,210	(269,054) 475	(267,900) 465	(1,154) 10	20.4%	(224,598) 1,735	(34,737) 114	(189,861) 1,621	74.6%	(50,680) 63	26	4	22	27
小野町	(2,942,220) 7,605	(2,942,220) 7,402	(2,497,474) 4,191	(2,481,897) 3,982	(15,577) 209	55.1%	(444,746) 3,211	(65,019) 189	(379,727) 3,022	42.2%	(46,808) 59	65	51	14	80

（単位　面積:ha　材積:(　)m3　竹林:束数）

［森林計画区］ ((農林事務所)) 市町村 （旧市町村）	民有林総数	立木地									竹林	未立木地			更新困難地
		総数	人工林				天然林					総数	伐採跡地	未立木地	
			総数	針葉樹	広葉樹	人工林率	総数	針葉樹	広葉樹	天然林率					
《県南その１》	(6,206,845) 22,204	(6,206,845) 21,550	(4,213,577) 7,805	(4,204,397) 7,720	(9,180) 86	35.2%	(1,993,268) 13,744	(571,874) 1,824	(1,421,394) 11,920	61.9%	(43,688) 55	260	— 155	— 106	— 340
白河市	(3,647,353) 12,033	(3,647,353) 11,735	(2,612,580) 4,641	(2,608,433) 4,602	(4,147) 39	38.6%	(1,034,773) 7,094	(325,221) 1,024	(709,552) 6,070	59.0%	(28,608) 36	95	43	52	167
（白河）	(1,299,772) 4,815	(1,299,772) 4,639	(874,748) 1,565	(871,826) 1,540	(2,922) 25	32.5%	(425,024) 3,074	(134,263) 436	(290,761) 2,638	63.8%	(19,880) 25	57	32	26	95
（表郷）	(832,165) 2,403	(832,165) 2,339	(637,241) 1,072	(636,838) 1,068	(403) 4	44.6%	(194,924) 1,267	(65,341) 193	(129,583) 1,074	52.7%	(2,344) 3	5	3	2	55
（東）	(417,841) 1,461	(417,841) 1,446	(253,086) 438	(252,933) 436	(153) 1	29.9%	(164,755) 1,008	(85,513) 268	(79,242) 740	69.0%	(368) 0	7	4	3	8
（大信）	(1,097,575) 3,354	(1,097,575) 3,312	(847,505) 1,567	(846,836) 1,558	(669) 9	46.7%	(250,070) 1,745	(40,104) 127	(209,966) 1,618	52.0%	(6,016) 8	25	4	21	9
西郷村	(1,935,870) 7,757	(1,935,870) 7,472	(1,287,172) 2,595	(1,283,427) 2,560	(3,745) 35	33.5%	(648,698) 4,877	(79,051) 276	(569,647) 4,602	62.9%	(3,104) 4	130	86	44	151
泉崎村	(316,348) 1,116	(316,348) 1,058	(196,181) 334	(195,924) 332	(257) 2	29.9%	(120,167) 724	(57,168) 179	(62,999) 545	64.9%	(9,096) 11	28	24	4	19
中島村	(87,591) 289	(87,591) 286	(37,786) 67	(37,453) 64	(333) 2	23.1%	(49,805) 219	(37,241) 114	(12,564) 105	75.7%	(1,000) 1	2	0	2	0
矢吹町	(219,683) 1,009	(219,683) 999	(79,858) 169	(79,160) 162	(698) 7	16.8%	(139,825) 830	(73,193) 231	(66,632) 599	82.2%	(1,880) 2	5	1	4	3
〔奥久慈〕	(12,583,091) 27,242	(12,583,091) 26,731	(10,813,870) 15,426	(10,805,225) 15,344	(8,645) 82	56.6%	(1,769,221) 11,305	(346,908) 1,029	(1,422,313) 10,276	41.5%	(45,704) 57	298	267	31	156
《県南その２》	(12,583,091) 27,242	(12,583,091) 26,731	(10,813,870) 15,426	(10,805,225) 15,344	(8,645) 82	56.6%	(1,769,221) 11,305	(346,908) 1,029	(1,422,313) 10,276	41.5%	(45,704) 57	298	267	31	156
棚倉町	(2,593,926) 6,304	(2,593,926) 6,096	(2,109,627) 3,103	(2,109,065) 3,089	(562) 14	49.2%	(484,299) 2,993	(113,599) 345	(370,700) 2,648	47.5%	(9,984) 12	76	64	12	119
矢祭町	(3,386,807) 6,466	(3,386,807) 6,350	(3,012,583) 4,141	(3,010,470) 4,123	(2,113) 18	64.0%	(374,224) 2,209	(74,274) 200	(299,950) 2,009	34.2%	(9,272) 12	75	63	12	29
塙町	(3,979,333) 8,445	(3,979,333) 8,325	(3,418,606) 4,738	(3,413,971) 4,708	(4,635) 30	56.1%	(560,727) 3,587	(127,306) 374	(433,421) 3,213	42.5%	(14,536) 18	97	92	5	5
鮫川村	(2,623,025) 6,027	(2,623,025) 5,960	(2,273,054) 3,444	(2,271,719) 3,424	(1,335) 20	57.1%	(349,971) 2,516	(31,729) 110	(318,242) 2,407	41.7%	(11,912) 15	49	48	2	3
《県南》	(18,789,936) 49,446	(18,789,936) 48,280	(15,027,447) 23,231	(15,009,622) 23,064	(17,825) 168	47.0%	(3,762,489) 25,049	(918,782) 2,852	(2,843,707) 22,196	50.7%	(89,392) 112	558	422	137	496

[redacted]

（単位　面積:ha　材積:(　)m3　竹林:束数）

［森林計画区］ ((農林事務所)) 市町村 （旧市町村）	民有林 総数	立木地									竹林	未立木地			更新困難地
		総数	人工林				天然林					総数	伐採跡地	未立木地	
			総数	針葉樹	広葉樹	人工林率	総数	針葉樹	広葉樹	天然林率					
〔会津〕	(52,070,189) 241,207	(52,070,189) 235,922	(29,813,583) 56,456	(29,667,938) 55,634	(145,645) 822	23.4%	(22,256,606) 179,466	(1,803,940) 6,299	(20,452,666) 173,167	74.4%	(3,792) 5	1,539	1,173	367	3,740
《会津》	(33,043,454) 139,866	(33,043,454) 137,401	(20,086,097) 35,203	(19,955,899) 34,513	(130,198) 691	25.2%	(12,957,357) 102,198	(1,082,764) 3,775	(11,874,593) 98,423	73.1%	(3,312) 4	948	684	264	1,513
会津若松市	(3,365,881) 15,208	(3,365,881) 14,828	(1,855,826) 3,294	(1,848,805) 3,231	(7,021) 63	21.7%	(1,510,055) 11,534	(122,847) 410	(1,387,208) 11,124	75.8%	(2,448) 3	368	360	7	9
（会津若松）	(3,238,192) 14,320	(3,238,192) 14,043	(1,828,637) 3,249	(1,821,635) 3,187	(7,002) 62	22.7%	(1,409,555) 10,795	(92,100) 305	(1,317,455) 10,489	75.4%	(2,448) 3	266	263	3	8
（北会津）	— —	— —	— —	— —	— —	—	— —	— —	— —	—	— —	—	—	—	—
（河東）	(127,689) 887	(127,689) 784	(27,189) 45	(27,170) 44	(19) 1	5.1%	(100,500) 739	(30,747) 105	(69,753) 634	83.3%	— —	102	97	5	1
喜多方市	(5,794,553) 24,240	(5,794,553) 23,890	(3,414,355) 5,766	(3,381,557) 5,590	(32,798) 175	23.8%	(2,380,198) 18,124	(351,206) 1,089	(2,028,992) 17,035	74.8%	(72) 0	104	70	33	246
（喜多方）	(1,281,845) 5,075	(1,281,845) 4,984	(761,278) 1,404	(755,527) 1,359	(5,751) 45	27.7%	(520,567) 3,580	(151,327) 492	(369,240) 3,089	70.6%	— —	17	15	3	73
（熱塩加納）	(1,762,894) 9,357	(1,762,894) 9,171	(892,360) 1,592	(881,882) 1,541	(10,478) 52	17.0%	(870,534) 7,579	(38,766) 131	(831,768) 7,447	81.0%	— —	43	29	13	144
（塩川）	(252,958) 752	(252,958) 743	(132,848) 171	(132,405) 169	(443) 2	22.8%	(120,110) 571	(65,382) 172	(54,728) 400	76.0%	(72) 0	7	6	1	2
（山都）	(1,879,574) 6,348	(1,879,574) 6,303	(1,261,622) 1,960	(1,248,578) 1,904	(13,044) 56	30.9%	(617,952) 4,343	(82,909) 249	(535,043) 4,094	68.4%	— —	31	17	13	15
（高郷）	(617,282) 2,708	(617,282) 2,689	(366,247) 638	(363,165) 618	(3,082) 21	23.6%	(251,035) 2,051	(12,822) 45	(238,213) 2,006	75.7%	— —	6	3	4	13
北塩原村	(1,287,478) 6,339	(1,287,478) 6,293	(644,685) 1,144	(642,967) 1,136	(1,718) 8	18.0%	(642,793) 5,149	(115,910) 545	(526,883) 4,604	81.2%	(64) 0	42	41	0	4
西会津町	(4,290,310) 20,299	(4,290,310) 19,619	(2,346,854) 3,992	(2,321,452) 3,879	(25,402) 113	19.7%	(1,943,456) 15,626	(67,064) 239	(1,876,392) 15,388	77.0%	— —	38	9	29	642
磐梯町	(962,759) 3,446	(962,759) 3,369	(638,275) 1,091	(637,733) 1,087	(542) 4	31.7%	(324,484) 2,278	(18,309) 58	(306,175) 2,220	66.1%	(80) 0	28	21	7	49
猪苗代町	(3,688,617) 15,671	(3,688,617) 15,492	(2,476,681) 5,385	(2,472,315) 5,347	(4,366) 39	34.4%	(1,211,936) 10,107	(105,226) 462	(1,106,710) 9,645	64.5%	(88) 0	105	99	6	73
会津坂下町	(596,744) 2,481	(596,744) 2,440	(336,655) 563	(332,033) 543	(4,622) 20	22.7%	(260,089) 1,877	(63,894) 248	(196,195) 1,629	75.7%	(32) 0	29	25	4	12
湯川村	— —	— —	— —	— —	— —	—	— —	— —	— —	—	— —	—	—	—	—
柳津町	(3,058,345) 11,684	(3,058,345) 11,630	(2,118,148) 3,630	(2,099,043) 3,538	(19,105) 92	31.1%	(940,197) 8,001	(4,219) 20	(935,978) 7,981	68.5%	— —	37	9	28	16
三島町	(1,897,250) 6,474	(1,897,250) 6,442	(1,241,423) 1,777	(1,236,712) 1,750	(4,711) 27	27.4%	(655,827) 4,664	(9,627) 21	(646,200) 4,644	72.0%	— —	15	5	10	18

（単位　面積:ha　材積:（ ）m3　竹林:束数）

［森林計画区］ （（農林事務所）） 市町村 （旧市町村）	民有林総数	立木地									竹林	未立木地			更新困難地
		総数	人工林				天然林					総数	伐採跡地	未立木地	
			総数	針葉樹	広葉樹	人工林率	総数	針葉樹	広葉樹	天然林率					
金山町	(2,542,782) 10,166	(2,542,782) 9,614	(1,649,646) 2,702	(1,635,891) 2,636	(13,755) 66	26.6%	(893,136) 6,912	(54,128) 112	(839,008) 6,800	68.0%	— —	129	—	129	423
昭和村	(891,074) 4,896	(891,074) 4,847	(379,722) 675	(379,323) 672	(399) 3	13.8%	(511,352) 4,172	(36,217) 130	(475,135) 4,041	85.2%	— —	36	35	2	13
会津美里町	(4,667,661) 18,962	(4,667,661) 18,938	(2,983,827) 5,184	(2,968,068) 5,103	(15,759) 80	27.3%	(1,683,834) 13,754	(134,117) 443	(1,549,717) 13,311	72.5%	(528) 1	16	10	7	7
（会津高田）	(3,696,733) 15,228	(3,696,733) 15,214	(2,390,346) 4,181	(2,375,974) 4,111	(14,372) 69	27.5%	(1,306,387) 11,033	(29,694) 96	(1,276,693) 10,938	72.5%	(248) 0	11	9	2	3
（会津本郷）	(586,687) 2,373	(586,687) 2,365	(331,413) 576	(330,231) 566	(1,182) 10	24.3%	(255,274) 1,789	(89,123) 298	(166,151) 1,491	75.4%	(280) 0	3	—	3	4
（新鶴）	(384,241) 1,361	(384,241) 1,359	(262,068) 427	(261,863) 426	(205) 1	31.4%	(122,173) 932	(15,300) 49	(106,873) 882	68.5%	— —	2	0	2	—
《南会津》	(19,026,735) 101,341	(19,026,735) 98,521	(9,727,486) 21,253	(9,712,039) 21,121	(15,447) 131	21.0%	(9,299,249) 77,268	(721,176) 2,523	(8,578,073) 74,745	76.2%	(480) 1	592	489	103	2,227
下郷町	(4,182,382) 21,451	(4,182,382) 20,767	(2,260,411) 4,560	(2,252,357) 4,490	(8,054) 70	21.3%	(1,921,971) 16,206	(149,213) 494	(1,772,758) 15,713	75.5%	(320) 0	176	172	4	508
檜枝岐村	(322,636) 1,835	(322,636) 1,830	(87,179) 217	(87,126) 217	(53) 0	11.8%	(235,457) 1,612	(12,299) 42	(223,158) 1,570	87.9%	— —	3	—	3	2
只見町	(2,715,622) 21,125	(2,715,622) 19,376	(1,064,332) 2,302	(1,063,317) 2,293	(1,015) 9	10.9%	(1,651,290) 17,074	(72,133) 319	(1,579,157) 16,755	80.8%	— —	71	1	70	1,677
南会津町	(11,806,095) 56,930	(11,806,095) 56,549	(6,315,564) 14,173	(6,309,239) 14,121	(6,325) 52	24.9%	(5,490,531) 42,375	(487,531) 1,669	(5,003,000) 40,707	74.4%	(160) 0	341	315	26	40
（田島）	(6,515,485) 30,420	(6,515,485) 30,085	(3,760,690) 8,521	(3,757,185) 8,493	(3,505) 27	28.0%	(2,754,795) 21,565	(254,300) 791	(2,500,495) 20,774	70.9%	(160) 0	319	307	13	15
（舘岩）	(2,015,843) 11,999	(2,015,843) 11,979	(803,692) 2,427	(802,546) 2,417	(1,146) 11	20.2%	(1,212,151) 9,552	(187,552) 737	(1,024,599) 8,815	79.6%	— —	8	2	7	11
（伊南）	(1,273,432) 5,047	(1,273,432) 5,040	(766,121) 1,444	(765,218) 1,436	(903) 8	28.6%	(507,311) 3,596	(16,195) 40	(491,116) 3,556	71.2%	— —	8	5	3	—
（南郷）	(2,001,335) 9,464	(2,001,335) 9,445	(985,061) 1,781	(984,290) 1,775	(771) 6	18.8%	(1,016,274) 7,663	(29,484) 101	(986,790) 7,562	81.0%	— —	5	1	4	13
〔磐城〕	(39,825,637) 117,566	(39,825,637) 114,960	(31,741,628) 61,858	(31,688,562) 61,258	(53,066) 600	52.6%	(8,084,009) 53,102	(2,486,904) 8,729	(5,597,105) 44,373	45.2%	(283,912) 355	733	480	253	1,518
《相双》	(16,768,006) 59,915	(16,768,006) 58,483	(12,300,350) 29,124	(12,275,879) 28,788	(24,471) 336	48.6%	(4,467,656) 29,359	(1,654,852) 6,010	(2,812,804) 23,349	49.0%	(112,952) 141	378	207	171	913
相馬市	(1,747,991) 7,372	(1,747,991) 7,188	(1,097,682) 2,270	(1,096,167) 2,252	(1,515) 18	30.8%	(650,309) 4,919	(229,295) 935	(421,014) 3,984	66.7%	(7,536) 9	61	12	49	113

（単位　面積:ha　材積:（ ）m3　竹林:束数）

[森林計画区] ((農林事務所)) 市町村 （旧市町村）	民有林総数	立木地									竹林	未立木地			更新困難地
		総数	人工林				天然林					総数	伐採跡地	未立木地	
			総数	針葉樹	広葉樹	人工林率	総数	針葉樹	広葉樹	天然林率					
南相馬市	(3,809,926) 12,957	(3,809,926) 12,505	(2,509,762) 5,260	(2,504,859) 5,181	(4,903) 78	40.6%	(1,300,164) 7,245	(659,633) 2,423	(640,531) 4,822	55.9%	(29,136) 36	141	67	75	274
（原町）	(1,412,877) 4,753	(1,412,877) 4,497	(956,072) 2,024	(955,082) 1,995	(990) 29	42.6%	(456,805) 2,473	(245,476) 894	(211,329) 1,579	52.0%	(17,856) 22	69	43	26	165
（鹿島）	(1,380,034) 4,828	(1,380,034) 4,756	(914,846) 1,860	(912,000) 1,831	(2,846) 29	38.5%	(465,188) 2,896	(177,282) 726	(287,906) 2,170	60.0%	(4,488) 6	28	6	21	40
（小高）	(1,017,015) 3,375	(1,017,015) 3,252	(638,844) 1,376	(637,777) 1,355	(1,067) 21	40.8%	(378,171) 1,876	(236,875) 803	(141,296) 1,073	55.6%	(6,792) 8	45	18	27	70
新地町	(482,435) 1,534	(482,435) 1,442	(327,796) 562	(326,331) 548	(1,465) 15	36.6%	(154,639) 880	(62,560) 196	(92,079) 684	57.3%	(4,248) 5	17	8	9	70
飯舘村	(1,581,809) 7,338	(1,581,809) 7,259	(1,043,203) 2,825	(1,038,801) 2,713	(4,402) 113	38.5%	(538,606) 4,434	(99,600) 372	(439,006) 4,062	60.4%	(288) 0	12	11	1	67
広野町	(845,541) 2,770	(845,541) 2,683	(684,046) 1,754	(683,483) 1,747	(563) 7	63.3%	(161,495) 930	(64,641) 210	(96,854) 719	33.6%	(6,152) 8	10	7	3	68
楢葉町	(616,825) 1,965	(616,825) 1,895	(539,292) 1,286	(538,465) 1,275	(827) 11	65.4%	(77,533) 610	(16,472) 55	(61,061) 554	31.0%	(2,744) 3	15	10	4	52
富岡町	(862,897) 2,697	(862,897) 2,585	(695,688) 1,514	(693,730) 1,497	(1,958) 17	56.1%	(167,209) 1,071	(59,875) 228	(107,334) 843	39.7%	(16,072) 20	41	32	9	52
川内村	(3,504,346) 11,962	(3,504,346) 11,888	(3,072,365) 8,733	(3,067,106) 8,685	(5,259) 48	73.0%	(431,981) 3,155	(73,600) 264	(358,381) 2,892	26.4%	(1,296) 2	23	23	0	48
大熊町	(635,897) 2,337	(635,897) 2,243	(453,207) 1,019	(451,718) 1,009	(1,489) 10	43.6%	(182,690) 1,225	(44,495) 179	(138,195) 1,046	52.4%	(7,984) 10	13	7	6	71
双葉町	(794,809) 2,540	(794,809) 2,435	(525,246) 1,070	(525,160) 1,069	(86) 1	42.1%	(269,563) 1,366	(163,786) 556	(105,777) 810	53.8%	(21,944) 27	18	10	9	59
浪江町	(1,411,049) 4,460	(1,411,049) 4,383	(1,043,069) 2,067	(1,041,456) 2,053	(1,613) 14	46.3%	(367,980) 2,317	(134,094) 440	(233,886) 1,876	51.9%	(13,464) 17	26	19	7	33
葛尾村	(474,481) 1,982	(474,481) 1,974	(308,994) 766	(308,603) 761	(391) 4	38.6%	(165,487) 1,208	(46,801) 150	(118,686) 1,058	61.0%	(2,088) 3	1	1	0	4
《いわき》	(23,057,631) 57,651	(23,057,631) 56,478	(19,441,278) 32,734	(19,412,683) 32,469	(28,595) 265	56.8%	(3,616,353) 23,744	(832,052) 2,719	(2,784,301) 21,024	41.2%	(170,960) 214	355	273	82	605
いわき市	(23,057,631) 57,651	(23,057,631) 56,478	(19,441,278) 32,734	(19,412,683) 32,469	(28,595) 265	56.8%	(3,616,353) 23,744	(832,052) 2,719	(2,784,301) 21,024	41.2%	(170,960) 214	355	273	82	605
（平）	(1,432,910) 4,737	(1,432,910) 4,663	(1,012,650) 2,091	(1,005,416) 2,037	(7,234) 54	44.1%	(420,260) 2,572	(182,946) 595	(237,314) 1,977	54.3%	(35,288) 44	9	5	4	21
（常磐）	(839,638) 2,419	(839,638) 2,365	(661,177) 1,070	(659,958) 1,058	(1,219) 12	44.2%	(178,461) 1,295	(13,604) 39	(164,857) 1,256	53.5%	(12,416) 16	20	20	0	18
（小名浜）	(890,098) 3,147	(890,098) 3,074	(576,678) 1,060	(576,352) 1,057	(326) 3	33.7%	(313,420) 2,015	(93,825) 296	(219,595) 1,719	64.0%	(14,424) 18	13	4	8	42
（内郷）	(583,531) 1,784	(583,531) 1,736	(467,569) 817	(467,058) 813	(511) 5	45.8%	(115,962) 919	(11,662) 46	(104,300) 872	51.5%	(2,432) 3	5	3	2	40

（単位　面積：ha　材積：（　）m3　竹林：束数）

［森林計画区］ （（農林事務所）） 市町村 （旧市町村）	民有林総数	立木地									竹林	未立木地			更新困難地
		総数	人工林				天然林					総数	伐採跡地	未立木地	
			総数	針葉樹	広葉樹	人工林率	総数	針葉樹	広葉樹	天然林率					
（勿来）	(1,917,366) 4,687	(1,917,366) 4,531	(1,630,084) 2,625	(1,629,399) 2,619	(685) 6	56.0%	(287,282) 1,906	(84,063) 297	(203,219) 1,609	40.7%	(14,312) 18	58	50	8	80
（遠野）	(2,321,569) 5,276	(2,321,569) 5,156	(2,002,950) 3,106	(2,002,503) 3,101	(447) 4	58.9%	(318,619) 2,051	(38,736) 114	(279,883) 1,937	38.9%	(15,936) 20	61	59	2	39
（田人）	(3,404,097) 6,283	(3,404,097) 6,218	(3,137,049) 4,406	(3,135,334) 4,389	(1,715) 17	70.1%	(267,048) 1,811	(10,186) 25	(256,862) 1,786	28.8%	(7,088) 9	50	47	3	7
（好間）	(392,673) 1,356	(392,673) 1,314	(291,222) 577	(290,925) 574	(297) 3	42.5%	(101,451) 738	(16,875) 55	(84,576) 683	54.4%	(4,288) 5	1	1	0	36
（小川）	(974,720) 3,699	(974,720) 3,582	(656,086) 1,578	(654,167) 1,559	(1,919) 19	42.7%	(318,634) 2,004	(117,167) 371	(201,467) 1,633	54.2%	(27,432) 34	16	8	8	66
（三和）	(6,114,244) 11,914	(6,114,244) 11,820	(5,552,572) 8,100	(5,546,617) 8,037	(5,955) 63	68.0%	(561,672) 3,720	(43,876) 138	(517,796) 3,581	31.2%	(7,712) 10	48	35	13	36
（四倉）	(837,275) 2,525	(837,275) 2,461	(588,831) 1,210	(588,590) 1,207	(241) 2	47.9%	(248,444) 1,251	(143,905) 449	(104,539) 802	49.5%	(11,912) 15	21	11	10	28
（川前）	(2,227,164) 6,261	(2,227,164) 6,187	(1,908,135) 3,847	(1,907,010) 3,831	(1,125) 16	61.4%	(319,029) 2,340	(12,578) 48	(306,451) 2,292	37.4%	(4,480) 6	26	9	16	42
（久之浜）	(196,185) 875	(196,185) 850	(144,948) 448	(144,546) 444	(402) 4	51.2%	(51,237) 402	(28,653) 136	(22,584) 266	45.9%	(1,744) 2	12	11	2	11
（大久）	(926,161) 2,689	(926,161) 2,520	(811,327) 1,799	(804,808) 1,744	(6,519) 55	66.9%	(114,834) 720	(33,976) 109	(80,858) 612	26.8%	(11,496) 14	16	10	6	140

（資料）森林計画課

（注）1．民有林については森林計画編成調査（下記のとおり）の森林資源構成表による。

阿武隈川森林計画区	県北農林事務所分	令和6年度調査
	県中農林事務所分	令和5年度調査
	県南農林事務所分 （東白川郡を除く）	令和6年度調査
会津森林計画区	会津農林事務所分	令和3年度調査
	南会津農林事務所分	令和2年度調査
奥久慈森林計画区	県南農林事務所分 （白河市、西白河郡を除く）	令和2年度調査
磐城森林計画区	相双農林事務所分	令和4年度調査
	いわき農林事務所分	令和4年度調査

2．面積については各項目で四捨五入したため、総数と必ずしも一致しない。

3．「0」は該当なし、「O」は四捨五入による。

4．材積の総数については、竹の材積（束）は含まれていない。

5．人工林率（天然林率）は、民有林総数（面積）に対する人工林（天然林）総数（面積）の割合を示した。

6．森林簿の編成方法の見直しにより平成19年版の同一調査年度数値と異なることがあります。

6 民有林樹種別森林面積、材積

（単位　面積：ha　材積：m3）

［森林計画区］ （(農林事務所)） 市町村 （旧市町村）	総数		針葉樹												広葉樹					
			総数		スギ		ヒノキ・サワラ・ヒバ		アカマツ クロマツ		カラマツ		ヒメコマツ・モミ・ツガ トドマツ・その他		総数		クヌギ		ナラ その他	
	面積	材積	面積	材積	面積	材積	面積	材積	面積	材積	面積	材積	面積	材積	面積	材積	面積	材積	面積	材積
県　計	550,823	157,338,176	228,848	118,344,469	132,174	90,469,179	12,259	3,464,919	71,931	21,074,864	11,099	2,995,858	1,384	339,649	321,975	38,993,707	3,212	431,763	318,762	38,561,943
〔阿武隈川〕	173,209	52,859,259	80,556	41,545,278	43,857	30,428,596	3,896	1,006,361	30,557	9,487,317	2,191	608,879	55	14,124	92,653	11,313,981	2,054	259,018	90,599	11,054,964
《県北》	59,386	15,297,188	24,615	11,042,177	9,708	6,524,645	1,303	316,714	12,941	4,015,170	657	184,192	6	1,457	34,771	4,255,011	812	110,559	33,959	4,144,452
福島市	19,243	4,632,965	7,285	3,115,009	2,363	1,577,368	314	85,529	4,204	1,343,885	399	107,182	4	1,045	11,958	1,517,956	195	26,734	11,763	1,491,222
（福島）	10,705	2,420,189	3,563	1,528,009	1,239	812,212	90	25,257	2,132	663,241	98	26,254	4	1,045	7,143	892,180	84	11,360	7,059	880,820
（松川）	2,060	542,089	801	370,611	270	194,713	96	21,670	433	153,633	2	595	—	—	1,259	171,478	11	1,513	1,248	169,965
（信夫）	1,815	370,454	580	225,588	158	101,382	24	5,863	398	118,259	0	84	—	—	1,234	144,866	1	176	1,233	144,690
（吾妻）	4,018	1,164,613	2,145	911,561	646	434,514	98	31,596	1,102	365,214	299	80,237	—	—	1,872	253,052	—	—	1,872	253,052
（飯野）	646	135,620	195	79,240	50	34,547	6	1,143	139	43,538	0	12	—	—	450	56,380	100	13,685	351	42,695
二本松市	12,613	3,342,260	4,963	2,444,858	2,541	1,714,460	200	53,029	2,150	656,140	70	21,052	1	177	7,650	897,402	308	41,672	7,343	855,730
（二本松）	3,770	873,887	1,287	573,842	478	325,908	46	10,544	725	226,003	38	11,387	—	—	2,483	300,045	29	3,900	2,454	296,145
（安達）	1,351	390,614	722	317,802	214	148,899	34	9,883	473	158,503	2	449	0	68	629	72,812	9	1,293	619	71,519
（岩代）	4,335	1,051,851	1,549	742,197	843	547,526	53	12,503	646	180,483	6	1,657	0	28	2,787	309,654	132	17,326	2,655	292,328
（東和）	3,157	1,025,908	1,405	811,017	1,006	692,127	68	20,099	306	91,151	24	7,559	0	81	1,752	214,891	138	19,153	1,615	195,738
伊達市	12,593	3,259,265	6,145	2,494,192	1,987	1,283,204	501	110,567	3,625	1,091,124	31	9,131	1	166	6,447	765,073	230	31,204	6,218	733,869
（伊達）	15	4,392	13	4,232	0	268	—	—	13	3,964	—	—	—	—	1	160	—	—	1	160
（梁川）	3,254	793,013	1,670	611,888	264	178,286	148	38,316	1,254	394,210	4	1,076	—	—	1,584	181,125	23	2,920	1,561	178,205
（保原）	1,113	230,317	517	163,772	47	29,213	84	15,121	384	119,168	0	104	1	166	596	66,545	1	176	595	66,369
（霊山）	5,427	1,466,841	2,674	1,128,824	1,027	656,759	205	44,483	1,417	420,182	25	7,400	—	—	2,753	338,017	69	9,500	2,684	328,517
（月舘）	2,784	764,702	1,271	585,476	648	418,678	64	12,647	556	153,600	2	551	—	—	1,513	179,226	136	18,608	1,377	160,618
本宮市	2,569	531,098	799	330,898	265	174,341	42	11,287	483	142,892	9	2,309	0	69	1,771	200,200	37	5,068	1,733	195,132
（本宮）	1,115	221,761	398	137,878	64	41,191	15	4,200	313	91,184	5	1,303	—	—	718	83,883	1	147	716	83,736
（白沢）	1,454	309,337	401	193,020	201	133,150	27	7,087	169	51,708	4	1,006	0	69	1,053	116,317	36	4,921	1,017	111,396
桑折町	1,448	583,891	946	504,992	339	268,875	30	12,131	557	216,945	20	7,041	—	—	503	78,899	1	172	502	78,727
国見町	1,374	419,976	788	353,590	343	225,267	20	2,301	354	105,874	71	20,148	—	—	587	66,386	6	787	581	65,599
川俣町	7,445	2,020,189	2,677	1,419,875	1,654	1,137,527	151	31,871	826	235,934	47	14,543	—	—	4,768	600,314	35	4,822	4,734	595,493
大玉村	2,100	507,544	1,015	378,862	215	142,898	44	10,025	747	223,128	10	2,811	—	—	1,085	128,682	1	125	1,083	128,557
《県中》	92,274	31,355,226	46,401	25,727,160	29,298	20,578,491	1,924	502,105	13,871	4,290,924	1,266	344,591	42	11,049	45,873	5,628,066	1,161	137,249	44,712	5,490,817
郡山市	28,925	8,838,170	13,875	6,877,059	6,755	4,709,657	172	50,062	5,948	1,851,326	965	256,684	36	9,330	15,050	1,961,111	192	26,490	14,858	1,934,621
（郡山）	304	60,898	80	32,688	19	12,939	0	113	61	19,636	—	—	—	—	224	28,210	14	1,875	210	26,335
（安積）	81	27,604	66	25,856	10	7,008	0	56	56	18,728	0	12	0	52	15	1,748	3	398	12	1,350

［森林計画区］ （(農林事務所)） 市町村 （旧市町村）	総数		針葉樹												広葉樹					
			総数		スギ		ヒノキ・サワラ・ヒバ		アカマツ クロマツ		カラマツ		ヒメコマツ・モミ・ツガ トドマツ・その他		総数		クヌギ		ナラ その他	
	面積	材積	面積	材積	面積	材積	面積	材積	面積	材積	面積	材積	面積	材積	面積	材積	面積	材積	面積	材積
（三穂田）	735	219,883	389	172,346	87	64,732	11	3,053	288	103,602	3	959	—	—	346	47,537	0	56	346	47,481
（逢瀬）	3,143	1,021,748	1,722	825,463	769	527,956	45	14,825	783	251,960	124	30,344	1	378	1,420	196,285	2	397	1,418	195,888
（片平）	273	73,571	176	61,650	18	12,280	9	2,593	146	46,083	2	694	—	—	97	11,921	1	108	97	11,813
（喜久田）	36	6,505	9	3,576	2	1,622	1	141	5	1,788	0	25	—	—	28	2,929	—	—	28	2,929
（日和田）	290	78,685	140	60,046	40	26,984	0	203	98	32,567	1	292	—	—	151	18,639	8	941	142	17,698
（富久山）	71	20,724	46	17,513	6	4,328	0	9	39	13,081	0	73	0	22	26	3,211	0	16	26	3,195
（湖南）	10,362	3,761,282	5,866	3,136,940	3,267	2,369,779	16	4,905	1,974	596,723	602	163,870	7	1,663	4,496	624,342	—	—	4,496	624,342
（熱海）	6,891	1,768,494	2,805	1,243,121	1,081	725,963	43	12,501	1,435	440,584	218	56,911	27	7,162	4,086	525,373	1	93	4,086	525,280
（西田）	747	150,157	127	73,695	93	62,888	2	650	31	9,953	1	204	—	—	620	76,462	30	4,255	590	72,207
（中田）	2,417	562,728	728	364,419	448	283,696	13	2,930	261	75,995	7	1,798	—	—	1,689	198,309	48	6,533	1,641	191,776
（田村）	3,575	1,085,891	1,722	859,746	914	609,482	31	8,083	771	240,626	5	1,502	0	53	1,853	226,145	85	11,818	1,768	214,327
須賀川市	8,826	2,586,646	4,628	2,067,484	1,657	1,133,553	170	43,439	2,720	867,188	81	23,186	0	118	4,199	519,162	44	5,234	4,154	513,928
（須賀川）	3,627	923,810	1,648	689,381	536	347,372	56	13,803	1,055	327,913	1	175	0	118	1,979	234,429	32	4,287	1,947	230,142
（長沼）	3,248	1,017,976	1,777	836,111	750	520,525	62	14,657	888	278,608	78	22,321	—	—	1,471	181,865	10	662	1,461	181,203
（岩瀬）	1,951	644,860	1,203	541,992	371	265,656	52	14,979	778	260,667	2	690	—	—	749	102,868	2	285	747	102,583
田村市	19,917	6,508,374	9,373	5,292,086	6,599	4,506,148	750	178,480	1,928	578,689	95	28,293	2	476	10,544	1,216,288	490	50,806	10,054	1,165,482
（滝根）	2,501	1,190,750	1,544	1,056,030	1,363	995,933	48	14,875	131	44,303	3	919	—	—	957	134,720	16	2,328	941	132,392
（大越）	2,097	891,185	1,164	761,808	929	685,138	46	13,686	175	58,445	14	4,490	0	49	933	129,377	15	1,789	918	127,588
（都路）	4,535	923,242	1,657	639,654	708	396,845	362	75,790	560	158,868	27	7,910	1	241	2,878	283,588	338	30,181	2,539	253,407
（常葉）	3,893	1,276,974	2,008	1,067,664	1,306	869,002	155	40,236	524	151,536	23	6,830	0	60	1,885	209,310	8	1,100	1,877	208,210
（船引）	6,890	2,226,223	2,999	1,766,930	2,294	1,559,230	138	33,893	538	165,537	28	8,144	0	126	3,891	459,293	113	15,408	3,778	443,885
鏡石町	295	65,330	112	46,247	36	22,956	4	797	72	22,495	—	—	—	—	183	19,083	6	77	177	19,006
天栄村	4,680	1,202,507	1,837	892,669	912	622,598	62	19,727	810	234,774	53	15,570	—	—	2,843	309,838	18	2,659	2,825	307,179
石川町	5,622	2,203,961	2,880	1,848,227	2,330	1,680,203	180	50,490	367	116,357	4	1,177	—	—	2,742	355,734	173	25,030	2,569	330,704
玉川村	1,350	354,724	647	271,125	211	136,865	23	5,758	412	128,238	1	264	—	—	703	83,599	17	2,369	685	81,230
平田村	4,289	1,367,068	2,117	1,135,489	1,492	964,564	94	22,507	529	147,836	3	582	—	—	2,172	231,579	15	1,826	2,156	229,753
浅川町	1,580	433,376	718	330,514	341	219,390	103	26,185	274	84,867	0	72	—	—	862	102,862	8	1,108	854	101,754
古殿町	7,178	4,359,198	5,463	4,116,633	5,234	4,043,856	118	35,218	107	36,166	3	784	2	609	1,715	242,565	21	3,450	1,693	239,115
三春町	2,210	493,652	579	302,637	375	246,104	37	6,607	162	48,564	5	1,362	—	—	1,631	191,015	33	4,483	1,598	186,532
小野町	7,402	2,942,220	4,171	2,546,916	3,356	2,292,436	212	62,840	543	174,500	58	16,624	2	516	3,231	395,304	143	13,720	3,088	381,584
《県南その１》	21,550	6,206,845	9,542	4,776,251	4,854	3,326,182	669	187,534	3,743	1,180,821	268	80,094	8	1,620	12,007	1,430,594	81	11,198	11,926	1,419,396
白河市	11,735	3,647,353	5,625	2,933,633	3,163	2,169,514	471	134,346	1,975	625,715	15	3,649	1	410	6,111	713,720	32	4,316	6,079	709,404
（白河）	4,639	1,299,772	1,974	1,006,069	1,127	754,653	135	38,118	702	211,159	9	1,767	1	372	2,665	293,703	25	3,299	2,640	290,404
（表郷）	2,339	832,165	1,261	702,179	771	546,141	158	46,108	330	108,955	3	966	0	9	1,078	129,986	1	167	1,076	129,819

［森林計画区］ （(農林事務所)） 市町村 （旧市町村）	総数		針葉樹												広葉樹					
			総数		スギ		ヒノキ・サワラ・ヒバ		アカマツ クロマツ		カラマツ		ヒメコマツ・モミ・ツガ トドマツ・その他		総数		クヌギ		ナラ その他	
	面積	材積	面積	材積	面積	材積	面積	材積	面積	材積	面積	材積	面積	材積	面積	材積	面積	材積	面積	材積
（東）	1,446	417,841	705	338,446	361	233,414	70	18,212	274	86,820	—	—	—	—	741	79,395	1	101	740	79,294
（大信）	3,312	1,097,575	1,685	886,940	904	635,306	108	31,908	669	218,781	3	916	0	29	1,628	210,635	5	749	1,623	209,886
西郷村	7,472	1,935,870	2,835	1,362,478	1,284	885,333	144	40,046	1,149	359,685	252	76,394	5	1,020	4,637	573,392	33	4,581	4,604	568,811
泉崎村	1,058	316,348	511	253,092	263	175,786	22	5,921	226	71,345	0	40	—	—	547	63,256	8	1,076	539	62,180
中島村	286	87,591	178	74,694	48	33,260	12	2,892	118	38,542	—	—	—	—	107	12,897	3	357	105	12,540
矢吹町	999	219,683	393	152,353	96	62,288	20	4,329	275	85,535	1	11	1	190	606	67,330	6	868	599	66,462
〔奥久慈〕	26,731	12,583,091	16,372	11,152,133	13,038	10,069,682	1,623	516,496	1,687	558,611	19	5,513	5	1,831	10,358	1,430,958	405	66,841	9,954	1,364,117
《県南その２》	26,731	12,583,091	16,372	11,152,133	13,038	10,069,682	1,623	516,496	1,687	558,611	19	5,513	5	1,831	10,358	1,430,958	405	66,841	9,954	1,364,117
棚倉町	6,096	2,593,926	3,434	2,222,664	2,434	1,908,535	473	139,588	528	174,487	0	54	—	—	2,661	371,262	12	1,822	2,650	369,440
矢祭町	6,350	3,386,807	4,323	3,084,744	3,430	2,752,072	586	221,851	300	108,446	4	1,115	3	1,260	2,027	302,063	157	26,295	1,870	275,768
塙町	8,325	3,979,333	5,082	3,541,277	4,153	3,243,653	341	101,379	585	195,286	2	677	1	282	3,243	438,056	215	35,565	3,028	402,491
鮫川村	5,960	2,623,025	3,533	2,303,448	3,021	2,165,422	224	53,678	275	80,392	13	3,667	1	289	2,427	319,577	21	3,159	2,406	316,418
《県南》	48,280	18,789,936	25,914	15,928,384	17,892	13,395,864	2,292	704,030	5,431	1,739,432	287	85,607	12	3,451	22,366	2,861,552	486	78,039	21,880	2,783,513
〔会津〕	235,922	52,070,189	61,933	31,471,878	42,120	26,162,017	659	235,382	9,579	2,552,368	8,360	2,228,527	1,216	293,584	173,989	20,598,311	2	325	173,987	20,597,986
《会津》	137,401	33,043,454	38,288	21,038,663	29,769	18,756,730	17	5,532	5,194	1,406,954	3,115	816,459	194	52,988	99,113	12,004,791	2	325	99,111	12,004,466
会津若松市	14,828	3,365,881	3,641	1,971,652	2,825	1,743,217	3	535	691	194,128	122	33,772	—	—	11,187	1,394,229	—	—	11,187	1,394,229
（会津若松）	14,043	3,238,192	3,492	1,913,735	2,787	1,717,933	3	513	583	162,605	119	32,684	—	—	10,552	1,324,457	—	—	10,552	1,324,457
（北会津）	—	—	—	—	—	—	—	—	—	—	—	—	—	—	—	—	—	—	—	—
（河東）	784	127,689	149	57,917	38	25,284	0	22	108	31,523	4	1,088	—	—	635	69,772	—	—	635	69,772
喜多方市	23,890	5,794,553	6,679	3,732,763	4,895	3,204,503	1	356	1,548	462,310	169	45,462	66	20,132	17,210	2,061,790	1	95	17,210	2,061,695
（喜多方）	4,984	1,281,845	1,851	906,854	1,047	674,640	0	128	678	198,604	95	24,749	30	8,733	3,134	374,991	—	—	3,134	374,991
（熱塩加納）	9,171	1,762,894	1,672	920,648	1,438	857,172	0	20	185	50,122	31	7,861	18	5,473	7,499	842,246	—	—	7,499	842,246
（塩川）	743	252,958	341	197,787	149	126,111	—	—	176	66,708	16	4,815	1	153	402	55,171	—	—	402	55,171
（山都）	6,303	1,879,574	2,153	1,331,487	1,691	1,192,815	0	183	419	125,610	25	7,227	17	5,652	4,150	548,087	—	—	4,150	548,087
（高郷）	2,689	617,282	663	375,987	570	353,765	0	25	89	21,266	3	810	0	121	2,026	241,295	1	95	2,026	241,200
北塩原村	6,293	1,287,478	1,681	758,877	874	574,181	1	561	528	111,751	276	72,057	1	327	4,613	528,601	—	—	4,613	528,601
西会津町	19,619	4,290,310	4,118	2,388,516	3,551	2,238,578	3	1,174	486	129,068	46	11,210	31	8,486	15,501	1,901,794	—	—	15,501	1,901,794
磐梯町	3,369	962,759	1,145	656,042	832	563,487	2	964	90	26,546	218	64,169	3	876	2,224	306,717	—	—	2,224	306,717
猪苗代町	15,492	3,688,617	5,808	2,577,541	3,293	1,944,754	3	1,144	673	156,756	1,837	474,705	1	182	9,684	1,111,076	—	—	9,684	1,111,076
会津坂下町	2,440	596,744	791	395,927	497	319,899	1	292	286	73,649	7	2,075	0	12	1,649	200,817	—	—	1,649	200,817
湯川村	—	—	—	—	—	—	—	—	—	—	—	—	—	—	—	—	—	—	—	—
柳津町	11,630	3,058,345	3,558	2,103,262	3,330	2,043,765	1	202	97	24,217	129	35,007	0	71	8,073	955,083	—	—	8,073	955,083

［森林計画区］ （(農林事務所)） 市町村 （旧市町村）	総数		針葉樹												広葉樹					
			総数		スギ		ヒノキ・サワラ・ヒバ		アカマツ クロマツ		カラマツ		ヒメコマツ・モミ・ツガ トドマツ・その他		総数		クヌギ		ナラ その他	
	面積	材積	面積	材積	面積	材積	面積	材積	面積	材積	面積	材積	面積	材積	面積	材積	面積	材積	面積	材積
三島町	6,442	1,897,250	1,771	1,246,339	1,671	1,216,708	0	22	56	16,976	39	11,297	5	1,336	4,671	650,911	—	—	4,671	650,911
金山町	9,614	2,542,782	2,748	1,690,019	2,615	1,656,380	—	—	39	10,921	58	12,647	36	10,071	6,866	852,763	—	—	6,866	852,763
昭和村	4,847	891,074	802	415,540	581	355,609	—	—	102	28,201	80	21,192	39	10,538	4,045	475,534	2	230	4,043	475,304
会津美里町	18,938	4,667,661	5,546	3,102,185	4,805	2,895,649	1	282	597	172,431	133	32,866	10	957	13,392	1,565,476	—	—	13,392	1,565,476
（会津高田）	15,214	3,696,733	4,207	2,405,668	3,903	2,325,899	0	105	184	51,829	109	26,878	10	957	11,007	1,291,065	—	—	11,007	1,291,065
（会津本郷）	2,365	586,687	864	419,354	510	316,570	0	52	351	102,036	2	696	—	—	1,502	167,333	—	—	1,502	167,333
（新鶴）	1,359	384,241	476	277,163	392	253,180	0	125	62	18,566	21	5,292	—	—	883	107,078	—	—	883	107,078
《南会津》	98,521	19,026,735	23,645	10,433,215	12,350	7,405,287	642	229,850	4,385	1,145,414	5,245	1,412,068	1,023	240,596	74,876	8,593,520	—	—	74,876	8,593,520
下郷町	20,767	4,182,382	4,984	2,401,570	3,026	1,876,953	346	108,049	771	199,877	809	214,012	31	2,679	15,783	1,780,812	—	—	15,783	1,780,812
檜枝岐村	1,830	322,636	259	99,425	64	44,383	—	—	1	159	152	42,706	42	12,177	1,571	223,211	—	—	1,571	223,211
只見町	19,376	2,715,622	2,612	1,135,450	1,921	972,687	—	—	55	12,637	321	79,245	315	70,881	16,764	1,580,172	—	—	16,764	1,580,172
南会津町	56,549	11,806,095	15,790	6,796,770	7,339	4,511,264	296	121,801	3,558	932,741	3,963	1,076,105	634	154,859	40,759	5,009,325	—	—	40,759	5,009,325
（田島）	30,085	6,515,485	9,284	4,011,485	4,279	2,635,141	255	108,539	2,791	731,383	1,926	528,972	34	7,450	20,801	2,504,000	—	—	20,801	2,504,000
（舘岩）	11,979	2,015,843	3,153	990,098	635	340,150	20	4,105	614	161,932	1,377	364,065	508	119,846	8,826	1,025,745	—	—	8,826	1,025,745
（伊南）	5,040	1,273,432	1,476	781,413	976	635,249	20	8,944	58	14,448	400	115,310	22	7,462	3,563	492,019	—	—	3,563	492,019
（南郷）	9,445	2,001,335	1,876	1,013,774	1,449	900,724	1	213	95	24,978	259	67,758	71	20,101	7,569	987,561	—	—	7,569	987,561
〔磐城〕	114,960	39,825,637	69,987	34,175,466	33,154	23,808,890	6,080	1,706,655	30,106	8,476,952	538	152,875	108	30,094	44,973	5,650,171	751	105,598	44,222	5,544,573
《相双》	58,483	16,768,006	34,798	13,930,731	11,035	7,536,887	3,348	842,952	19,896	5,405,431	427	120,525	91	24,936	23,684	2,837,275	77	9,844	23,607	2,827,431
相馬市	7,188	1,747,991	3,187	1,325,462	1,462	935,662	255	57,236	1,451	327,653	11	3,015	8	1,896	4,002	422,529	4	458	3,998	422,071
南相馬市	12,505	3,809,926	7,604	3,164,492	2,615	1,880,740	905	211,096	4,041	1,061,364	6	1,962	37	9,330	4,900	645,434	26	3,276	4,874	642,158
（原町）	4,497	1,412,877	2,889	1,200,558	969	706,749	424	98,341	1,475	389,738	—	—	22	5,730	1,608	212,319	2	172	1,605	212,147
（鹿島）	4,756	1,380,034	2,557	1,089,282	1,003	702,549	294	79,052	1,244	303,603	5	1,564	11	2,514	2,199	290,752	18	2,281	2,181	288,471
（小高）	3,252	1,017,015	2,158	874,652	644	471,442	187	33,703	1,322	368,023	1	398	5	1,086	1,094	142,363	6	823	1,088	141,540
新地町	1,442	482,435	744	388,891	365	268,281	116	36,575	261	83,361	2	650	0	24	698	93,544	3	510	695	93,034
飯舘村	7,259	1,581,809	3,085	1,138,401	1,090	644,887	260	55,764	1,722	434,095	13	3,627	0	28	4,174	443,408	4	525	4,170	442,883
広野町	2,683	845,541	1,957	748,124	401	274,850	104	22,875	1,435	444,508	8	2,553	10	3,338	726	97,417	20	2,693	706	94,724
楢葉町	1,895	616,825	1,330	554,937	504	336,790	113	23,472	713	194,502	1	150	0	23	565	61,888	2	209	564	61,679
富岡町	2,585	862,897	1,725	753,605	674	464,274	232	60,227	819	229,104	—	—	—	—	860	109,292	0	63	859	109,229
川内村	11,888	3,504,346	8,949	3,140,706	1,604	1,106,642	699	204,271	6,238	1,714,449	378	106,459	30	8,885	2,939	363,640	9	981	2,930	362,659
大熊町	2,243	635,897	1,188	496,213	452	299,177	176	46,681	557	149,606	1	347	1	402	1,056	139,684	0	39	1,055	139,645
双葉町	2,435	794,809	1,624	688,946	542	387,585	152	36,304	928	264,652	—	—	2	405	811	105,863	2	200	809	105,663
浪江町	4,383	1,411,049	2,493	1,175,550	1,042	752,875	257	68,540	1,188	352,754	3	776	2	605	1,890	235,499	6	856	1,885	234,643
葛尾村	1,974	474,481	911	355,404	284	185,124	80	19,911	544	149,383	4	986	—	—	1,062	119,077	1	34	1,062	119,043

［森林計画区］ （(農林事務所)） 市町村 （旧市町村）	総数		針葉樹												広葉樹					
			総数		スギ		ヒノキ・サワラ・ヒバ		アカマツ クロマツ		カラマツ		ヒメコマツ・モミ・ツガ トドマツ・その他		総数		クヌギ		ナラ その他	
	面積	材積	面積	材積	面積	材積	面積	材積	面積	材積	面積	材積	面積	材積	面積	材積	面積	材積	面積	材積
《いわき》	56,478	23,057,631	35,189	20,244,735	22,119	16,272,003	2,732	863,703	10,210	3,071,521	111	32,350	17	5,158	21,289	2,812,896	674	95,754	20,614	2,717,142
いわき市	56,478	23,057,631	35,189	20,244,735	22,119	16,272,003	2,732	863,703	10,210	3,071,521	111	32,350	17	5,158	21,289	2,812,896	674	95,754	20,614	2,717,142
（平）	4,663	1,432,910	2,632	1,188,362	1,147	761,338	240	59,240	1,244	367,606	1	178	—	—	2,031	244,548	96	13,185	1,935	231,363
（常磐）	2,365	839,638	1,097	673,562	796	579,127	141	43,976	160	50,308	0	151	—	—	1,268	166,076	55	7,717	1,213	158,359
（小名浜）	3,074	890,098	1,353	670,177	662	459,090	60	18,254	631	192,775	—	—	0	58	1,722	219,921	70	9,909	1,652	210,012
（内郷）	1,736	583,531	859	478,720	556	391,690	115	36,808	188	50,175	0	42	0	5	877	104,811	22	2,587	856	102,224
（勿来）	4,531	1,917,366	2,916	1,713,462	1,847	1,388,453	230	80,482	837	243,919	1	185	1	423	1,615	203,904	111	15,400	1,504	188,504
（遠野）	5,156	2,321,569	3,215	2,041,239	2,154	1,686,043	219	85,383	839	268,705	0	152	3	956	1,941	280,330	75	13,151	1,866	267,179
（田人）	6,218	3,404,097	4,414	3,145,520	3,862	2,944,772	308	116,326	216	75,595	24	7,256	5	1,571	1,803	258,577	26	4,309	1,777	254,268
（好間）	1,314	392,673	629	307,800	321	221,638	77	18,970	231	67,017	1	175	—	—	686	84,873	19	2,617	667	82,256
（小川）	3,582	974,720	1,930	771,334	573	377,962	247	61,046	1,110	332,316	—	—	0	10	1,652	203,386	11	1,567	1,641	201,819
（三和）	11,820	6,114,244	8,176	5,590,493	6,581	5,056,739	507	178,344	1,075	351,482	8	2,247	5	1,681	3,644	523,751	76	11,739	3,568	512,012
（四倉）	2,461	837,275	1,656	732,495	604	417,379	159	44,370	892	270,497	1	206	0	43	805	104,780	55	6,926	750	97,854
（川前）	6,187	2,227,164	3,879	1,919,588	2,157	1,433,091	316	94,518	1,331	370,386	74	21,286	2	307	2,308	307,576	36	3,594	2,272	303,982
（久之浜）	850	196,185	580	173,199	217	99,327	26	5,075	337	68,716	—	—	1	81	270	22,986	4	423	266	22,563
（大久）	2,520	926,161	1,853	838,784	642	455,354	88	20,911	1,122	362,024	1	472	0	23	667	87,377	19	2,630	648	84,747

（資料）森林計画課

（注）1.《県南その1》は、県南農林事務所のうち、白河市と西白河郡の計である。

2.《県南その2》は、県南農林事務所のうち、東白川郡の計である。

3.《県南》は、県南農林事務所計である。

4. 森林計画区編成調査（下記のとおり）の森林資源構成表による。

阿武隈川森林計画区	県北農林事務所分	令和6年度調査
	県中農林事務所分	令和5年度調査
	県南農林事務所分 （東白川郡を除く）	令和6年度調査
会津森林計画区	会津農林事務所分	令和3年度調査
	南会津農林事務所分	令和2年度調査
奥久慈森林計画区	県南農林事務所分 （白河市、西白河郡を除く）	令和2年度調査
磐城森林計画区	相双農林事務所分	令和4年度調査
	いわき農林事務所分	令和4年度調査

5.「0」は該当なし。「0」は四捨五入による。

6. 面積は各項目で四捨五入したため、総数と必ずしも一致しない。

7. 本表における数値は、立木地の数値である。

7 民有林地利級別森林面積、材積

（単位 面積:ha 材積:m3）

区分 / 市町村	計		1等地		2等地		3～5等地	
	面積	材積	面積	材積	面積	材積	面積	材積
県計	563,510	158,069,989	419,025	125,656,364	101,494	25,539,278	42,991	7,633,225
〔阿武隈川〕	177,496	53,591,731	155,525	47,040,472	18,059	5,429,375	3,912	1,121,884
《県北》	60,880	15,541,404	51,708	13,087,486	8,584	2,296,157	589	157,761
福島市	19,835	4,704,677	17,302	4,117,307	2,153	485,791	379	101,579
（福島）	10,924	2,461,197	9,180	2,073,052	1,542	343,861	203	44,284
（松川）	2,163	558,097	2,141	554,842	21	3,255	—	—
（信夫）	1,848	373,694	1,560	314,722	288	58,972	—	—
（吾妻）	4,205	1,172,589	3,726	1,036,519	302	79,183	176	56,887
（飯野）	696	139,100	696	139,100	—	—	—	—
二本松市	12,888	3,443,660	11,953	3,152,148	836	271,202	98	20,310
（二本松）	3,866	905,631	3,866	905,631	—	—	—	—
（安達）	1,400	409,046	1,092	273,900	308	135,146	—	—
（岩代）	4,402	1,074,651	3,952	972,346	353	82,212	98	20,092
（東和）	3,220	1,054,332	3,044	999,105	175	55,180	0	47
伊達市	12,856	3,304,617	11,649	2,976,412	1,207	328,205	—	—
（伊達）	15	4,392	15	4,392	—	—	—	—
（梁川）	3,374	807,853	3,211	776,102	164	31,751	—	—
（保原）	1,120	233,509	1,120	233,509	—	—	—	—
（霊山）	5,507	1,483,385	5,507	1,483,385	—	—	—	—
（月舘）	2,841	775,478	1,799	479,259	1,042	296,219	—	—
本宮市	2,680	545,434	2,680	545,434	—	—	—	—
（本宮）	1,132	223,281	1,132	223,281	—	—	—	—
（白沢）	1,548	322,153	1,548	322,153	—	—	—	—
桑折町	1,482	588,635	1,482	588,635	—	—	—	—
国見町	1,403	423,456	533	146,703	870	276,753	—	—
川俣町	7,595	2,022,341	4,148	1,107,394	3,336	879,454	111	35,493
大玉村	2,142	508,584	1,983	468,047	159	40,537	—	—
《県中》	94,412	31,799,794	82,295	27,918,125	8,813	2,923,236	3,303	958,433
郡山市	29,547	8,955,746	22,050	6,988,039	4,709	1,319,785	2,788	647,922
（郡山）	319	67,338	318	67,338	—	—	—	—
（安積）	89	27,604	89	27,604	—	—	—	—
（三穂田）	746	220,163	746	220,163	—	—	—	—
（逢瀬）	3,265	1,024,132	2,462	773,192	803	250,940	—	—
（片平）	280	76,619	280	76,619	—	—	—	—
（喜久田）	37	7,049	37	7,049	—	—	—	—
（日和田）	297	80,093	297	80,093	—	—	—	—
（冨久山）	76	21,092	76	21,092	—	—	—	—
（湖南）	10,391	3,761,314	7,532	2,930,994	2,727	806,718	133	23,602
（熱海）	7,032	1,773,902	3,359	945,877	1,018	210,360	2,655	617,665
（西田）	811	179,125	811	179,125	—	—	—	—
（中田）	2,538	606,912	2,482	596,850	56	10,062	—	—
（田村）	3,666	1,110,403	3,562	1,083,698	104	26,705	—	—

（単位　面積:ha　材積:m3）

区分 / 市町村	計		1等地		2等地		3～5等地	
	面　積	材　積	面　積	材　積	面　積	材　積	面　積	材　積
須賀川市	9,008	2,629,798	8,867	2,603,029	141	26,769	―	―
（須賀川）	3,745	948,618	3,745	948,618	―	―	―	―
（長沼）	3,283	1,023,808	3,142	997,330	141	26,478	―	―
（岩瀬）	1,980	657,372	1,980	657,372	―	―	―	―
田村市	20,352	6,594,222	19,498	6,383,573	854	210,649	―	―
（滝根）	2,546	1,195,862	2,546	1,195,862	―	―	―	―
（大越）	2,152	896,777	2,152	896,777	―	―	―	―
（都路）	4,591	929,162	3,898	778,831	694	150,331	―	―
（常葉）	4,055	1,301,806	4,055	1,301,806	―	―	―	―
（船引）	7,008	2,270,615	6,847	2,210,914	161	59,701	―	―
鏡石町	312	69,186	312	69,186	―	―	―	―
天栄村	4,763	1,218,379	3,970	1,064,694	792	153,685	―	―
石川町	5,818	2,249,265	5,541	2,148,812	276	100,453	―	―
玉川村	1,413	363,004	1,413	363,004	―	―	―	―
平田村	4,371	1,382,156	4,371	1,382,156	―	―	―	―
浅川町	1,606	439,000	1,606	439,000	―	―	―	―
古殿町	7,291	4,365,678	5,766	3,386,241	1,282	809,371	243	170,066
三春町	2,326	544,332	2,326	544,332	―	―	―	―
小野町	7,605	2,989,028	6,574	2,558,819	759	292,102	273	138,107
《県南その１》	22,204	6,250,533	21,522	6,029,954	661	214,321	21	6,258
白河市	12,033	3,675,961	11,766	3,592,649	267	83,312	―	―
（白河）	4,815	1,319,652	4,548	1,235,699	267	83,953	―	―
（表郷）	2,403	834,509	2,403	834,509	―	―	―	―
（東）	1,461	418,209	1,461	418,209	―	―	―	―
（大信）	3,354	1,103,591	3,354	1,103,591	―	―	―	―
西郷村	7,757	1,938,974	7,342	1,802,390	394	130,360	21	6,224
泉崎村	1,116	325,444	1,116	325,444	―	―	―	―
中島村	289	88,591	289	88,591	―	―	―	―
矢吹町	1,009	221,563	1,009	221,563	―	―	―	―
〔奥久慈〕	27,242	12,583,091	21,417	9,723,471	5,321	2,586,902	504	272,718
《県南その２》	27,242	12,583,091	21,417	9,723,471	5,321	2,586,902	504	272,718
棚倉町	6,304	2,593,926	6,035	2,463,002	231	102,131	37	28,793
矢祭町	6,466	3,386,807	4,406	2,254,118	1,715	972,785	345	159,904
塙町	8,445	3,979,333	6,352	3,021,264	1,970	874,048	122	84,021
鮫川村	6,027	2,623,025	4,623	1,985,087	1,405	637,938	―	―
（県南）	49,446	18,833,624	42,939	15,753,425	5,982	2,801,223	525	278,976

（単位　面積:ha　材積:m3）

区分 / 市町村	計		1等地		2等地		3～5等地	
	面　積	材　積	面　積	材　積	面　積	材　積	面　積	材　積
〔　会　津　〕	241,206	52,070,025	138,657	33,333,038	65,416	12,984,853	37,134	5,752,134
《　会　津　》	139,866	33,043,311	86,412	22,232,707	32,902	7,326,317	20,551	3,484,287
会津若松市	15,208	3,365,881	7,805	1,874,408	4,383	928,030	3,020	563,443
（会津若松）	14,320	3,238,192	6,917	1,746,719	4,383	928,030	3,020	563,443
（北会津）	―	―	―	―	―	―	―	―
（河　東）	887	127,689	887	127,689	―	―	―	―
喜多方市	24,240	5,794,553	15,427	3,951,034	5,525	1,320,693	3,288	522,826
（喜多方）	5,075	1,281,845	2,212	639,672	1,948	463,022	914	179,151
（熱塩加納）	9,357	1,762,894	5,506	1,164,637	2,215	426,591	1,636	171,666
（塩　川）	752	252,958	752	252,958	―	―	―	―
（山　都）	6,348	1,879,574	4,249	1,276,485	1,362	431,080	738	172,009
（高　郷）	2,708	617,282	2,708	617,282	―	―	―	―
北塩原村	6,339	1,287,478	4,701	1,053,996	1,232	177,497	406	55,985
西会津町	20,299	4,290,229	13,029	3,001,910	4,788	988,075	2,482	300,244
磐梯町	3,446	962,759	2,078	623,121	671	219,516	697	120,122
猪苗代町	15,670	3,688,555	11,678	3,076,034	2,915	475,061	1,077	137,460
会津坂下町	2,481	596,744	1,450	359,769	1,031	236,975	―	―
湯川村	―	―	―	―	―	―	―	―
柳津町	11,684	3,058,345	7,344	1,989,545	2,972	753,640	1,368	315,160
三島町	6,474	1,897,250	2,736	966,766	1,844	558,295	1,895	372,189
金山町	10,166	2,542,782	6,174	1,698,186	2,488	524,831	1,504	319,765
昭和村	4,896	891,074	2,865	563,458	1,088	208,698	943	118,918
会津美里町	18,962	4,667,661	11,126	3,074,480	3,964	935,006	3,872	658,175
（会津高田）	15,228	3,696,733	8,079	2,268,492	3,520	849,113	3,629	579,128
（会津本郷）	2,373	586,687	1,803	443,346	328	64,294	243	79,047
（新　鶴）	1,361	384,241	1,244	362,642	117	21,599	―	―
《南会津》	101,341	19,026,714	52,244	11,100,331	32,513	5,658,536	16,583	2,267,847
下郷町	21,451	4,182,361	10,608	2,398,084	6,044	1,175,830	4,800	608,447
檜枝岐村	1,835	322,636	623	109,436	706	119,253	507	93,947
只見町	21,125	2,715,622	7,891	1,236,181	9,020	1,104,552	4,214	374,889
南会津町	56,930	11,806,095	33,123	7,356,630	16,744	3,258,901	7,063	1,190,564
（田　島）	30,420	6,515,485	16,296	3,824,042	8,489	1,723,131	5,635	968,312
（舘　岩）	11,999	2,015,843	6,217	1,053,477	4,893	822,627	889	139,739
（伊　南）	5,047	1,273,432	4,451	1,093,707	597	179,725	―	―
（南　郷）	9,464	2,001,335	6,160	1,385,404	2,765	533,418	539	82,513
〔　磐　城　〕	117,566	39,825,142	103,427	34,959,002	12,698	4,416,122	1,441	450,018
《　相　双　》	59,915	16,768,006	53,674	14,936,343	5,250	1,488,886	991	342,777
相馬市	7,372	1,747,991	7,293	1,718,575	79	29,416	―	―
南相馬市	12,957	3,809,926	11,267	3,263,620	1,352	444,560	338	101,746
（原　町）	4,753	1,412,877	4,358	1,282,145	395	130,732	―	―
（鹿　島）	4,828	1,380,034	3,780	1,036,309	710	241,979	338	101,746
（小　高）	3,375	1,017,015	3,128	945,166	247	71,849	―	―
新地町	1,534	482,435	1,534	482,435	―	―	―	―
飯舘村	7,338	1,581,809	6,915	1,470,680	424	111,129	―	―
広野町	2,770	845,541	2,419	710,942	350	134,599	―	―

（単位　面積:ha　材積:m3）

区分 / 市町村	計		1等地		2等地		3～5等地	
	面　積	材　積	面　積	材　積	面　積	材　積	面　積	材　積
楢　葉　町	1,965	616,825	1,965	616,825	―	―	―	―
富　岡　町	2,697	862,897	2,570	821,771	127	41,126	―	―
川　内　村	11,962	3,504,346	9,181	2,796,409	2,313	505,234	467	202,703
大　熊　町	2,337	635,897	1,783	463,843	368	133,726	186	38,328
双　葉　町	2,540	794,809	2,453	759,258	87	35,551	―	―
浪　江　町	4,460	1,411,049	4,311	1,357,504	149	53,545	―	―
葛　尾　村	1,982	474,481	1,982	474,481	―	―	―	―
《いわき》	57,651	23,057,136	49,753	20,022,659	7,448	2,927,236	450	107,241
いわき市	57,651	23,057,136	49,753	20,022,659	7,448	2,927,236	450	107,241
（　平　）	4,737	1,432,910	4,613	1,390,892	125	42,018	―	―
（常磐）	2,419	839,339	2,294	795,115	124	44,224	―	―
（小名浜）	3,147	890,098	3,147	890,098	―	―	―	―
（内郷）	1,784	583,531	1,784	583,528	0	3	―	―
（勿来）	4,687	1,917,366	3,966	1,669,219	637	211,173	83	36,974
（遠野）	5,276	2,321,569	4,635	2,025,377	641	296,192	―	―
（田人）	6,283	3,404,097	5,701	3,066,227	582	337,870	―	―
（好間）	1,356	392,673	1,286	371,361	70	21,312	―	―
（小川）	3,699	974,524	2,840	758,708	493	145,549	366	70,267
（三和）	11,914	6,114,244	11,175	5,697,307	738	416,937	―	―
（四倉）	2,525	837,275	2,321	754,745	204	82,530	―	―
（川前）	6,261	2,227,164	3,577	1,294,526	2,684	932,638	―	―
（久之浜）	875	196,185	875	196,185	―	―	―	―
（大久）	2,689	926,161	1,539	529,371	1,150	396,790	―	―

（資料）森林計画課

（注）1. ((県南その1))は県南農林事務所のうち、白河市と西白河郡の計である。

2. ((県南その2))は県南農林事務所のうち、東白川郡の計である。

3. ((県南))は県南農林事務所である。

4. 森林計画区編成調査（下記のとおり）の森林資源構成表による。

阿武隈川森林計画区	県北農林事務所分	令和6年度調査
	県中農林事務所分	令和5年度調査
	県南農林事務所分（東白川郡を除く）	令和6年度調査
会津森林計画区	会津農林事務所分	令和3年度調査
	南会津農林事務所分	令和2年度調査
奥久慈森林計画区	県南農林事務所分（白河市、西白河郡を除く）	令和2年度調査
磐城森林計画区	相双農林事務所分	令和4年度調査
	いわき農林事務所分	令和4年度調査

5.「－」は該当なし。「0」は四捨五入による。

6. 面積は各項目で四捨五入したため、総数と必ずしも一致しない。

7. 本表において、竹の材積（束）は含まれていない。

Ⅱ　森　　林　　計　　画

１　森林計画の体系図

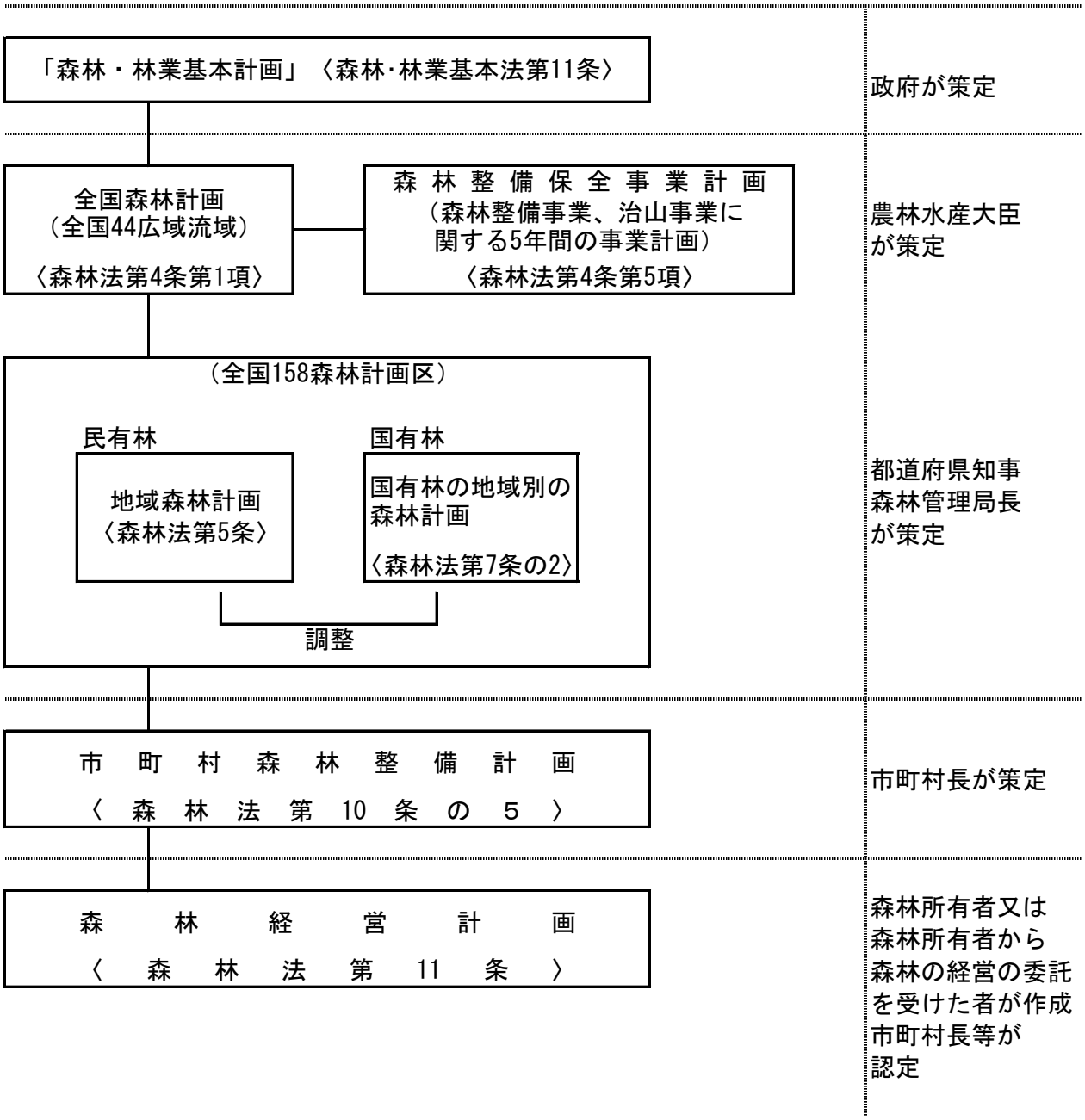

２　地域森林計画樹立年度と計画区

年　度	計画樹立計画区名	広域流域名	計　画　期　間
令和６年度	阿武隈川森林計画区	阿　武　隈　川	令和7年4月～令和17年3月
令和２年度	奥久慈森林計画区	那　珂　川	令和3年4月～令和13年3月
令和３年度	会津森林計画区	阿　賀　野　川	令和4年4月～令和14年3月
令和４年度	磐城森林計画区	阿　武　隈　川	令和5年4月～令和15年3月

３　森林経営計画認定実績

（単位：件、ha）

	合計		国		県・市町村	
	件数	面積	件数	面積	件数	面積
＜森林経営計画＞						
平成26年度末	340	107,647	―	―	340	107,647
平成27年度末	378	114,874	―	―	378	114,874
平成28年度末	417	117,940	―	―	417	117,940
平成29年度末	334	101,437	―	―	334	101,437
平成30年度末	279	91,630	1	16	278	91,614
令和元年度末	264	89,736	1	16	263	89,720
令和２年度末	244	86,646	1	16	243	86,630
令和３年度末	241	83,563	2	36	239	83,527
令和４年度末	206	70,921	2	19	204	70,902
令和５年度末	198	67,958	2	19	196	67,939

令和５年度末の農林事務所別面積内訳	合計	国	県	市町村	
				件数	面積
県　北	2,023	―	1,743	5	279
県　中	13,746	6	2,331	41	11,409
県　南	11,397	3	85	7	11,308
会　津	15,520	3	8,466	52	7,051
南会津	10,818	―	4,303	44	6,515
相　双	1,118	3	556	3	559
いわき	13,337	4	322	43	13,011
合　計	67,958	19	17,807	195	50,131

（資料）　森林計画課

（注）1　国は農林水産大臣、県は県知事、市町村は市町村長認定のもの

2　数値は、令和５年度末までに認定された数値である

3　合計の不一致は四捨五入による

4　森林整備地域活動支援交付金の実績

（単位：件、ha）

年　度	森林経営計画作成促進		森林境界の明確化		作業路網の改良活動		森林情報の収集活動		施業実施区域の明確化作業等		森林情報の収集活動及び境界の明確化等		森林の被害状況等確認		施業集約化促進		意向調査の準備推進支援	
農林事務所	協定締結数	協定締結面積	協定締結数	協定締結面積	協定締結数	協定締結面積	協定締結数	協定締結面積	協定締結数	協定締結面積	協定締結数	協定締結面積	協定締結数	協定締結面積	協定締結数	協定締結面積	協定締結数	協定締結面積
平成19年度							1	6	106	11,198								
平成20年度							3	137	110	12,192								
平成21年度			—	—			4	290	110	12,612	2	50	—	—				
平成22年度			14	308			4	99	111	12,746	2	45	23	1,947				
平成23年度	61	23,343			10	4,210									—	—		
平成24年度	37	6,469			—	—									—	—		
平成25年度	27	3,481													—	—		
平成26年度	18	1,375			—	—									—	—		
平成27年度	6	650			—	—									1	30		
平成28年度	7	770			—	—									—	—		
平成29年度	5	550	1	10	—	—									—	—		
平成30年度	1	100	—	—	—	—											1	237
令和元年度	1	62	2	166	—	—												
令和２年度	—	—	2	166	—	—												
令和３年度	—	—	2	165	—	—												
令和４年度	—	—	2	175	—	—												
令和５年度	—	—	2	165	—	—												
県　北	—	—	—	—	—	—												
県　中	—	—	—	—	—	—												
県　南	—	—	1	15	—	—												
会　津	—	—	—	—	—	—												
南会津	—	—	—	—	—	—												
相　双	—	—	—	—	—	—												
いわき	—	—	1	150	—	—												

（資料）　森林計画課

Ⅲ　森　　林　　整　　備

A 種苗

1 県営採穂園、採種園状況

（単位:ha）

地域区分	圃場名	面積	左の内訳 採種園 樹種	採種園 面積	採穂園 樹種	採穂園 面積	その他 遺伝資源保存園 樹種	その他 遺伝資源保存園 面積	その他 その他
浜通り	新地圃場	4.75	アカマツ	0.70	スギ	0.48	広葉樹	1.25	2.32
	小計	4.75		0.70		0.48		1.25	2.32
中通り	林業研究センター	5.26	スギ（ミニチュア） クロマツ	0.57 1.35	スギ	0.11	スギ ヒノキ アカマツ クロマツ	2.25 0.10 0.25 0.40	0.23
	大信圃場	16.56	スギ ヒノキ	5.29 5.51			スギ	2.31	3.45
	小計	21.82		12.72		0.11		5.31	3.68
会津地方	熱塩圃場	2.85	スギ	2.48					0.37
	会津圃場	18.25	スギ	3.57	スギ	1.79	スギ	7.49	5.40
	小計	21.10		6.05		1.79		7.49	5.77
合計			スギ ヒノキ クロマツ アカマツ	11.91 5.51 1.35 0.70	スギ	2.38	スギ ヒノキ アカマツ クロマツ 広葉樹	12.05 0.10 0.25 0.40 1.25	
		47.67	計	19.47	計	2.38	計	14.05	11.77

（資料）森林整備課

2 民営母樹（母樹林）面積・本数

年度		総数 面積	総数 本数	スギ 面積	スギ 本数	ヒノキ 面積	ヒノキ 本数	アカマツ 面積	アカマツ 本数	クロマツ 面積	クロマツ 本数
指定	46	101.72	71,448	73.10	53,521	4.79	5,145	23.15	11,919	0.68	863
	47	41.22	30,090	34.46	26,884	0.77	860	5.99	2,346	−	−
	48	40.96	35,681	34.37	31,036	−	−	6.59	4,645	−	−
	49	6.61	6,583	6.61	6,583	−	−	−	−	−	−
	計	190.51	143,802	148.54	118,024	5.56	6,005	35.73	18,910	0.68	863
解除		188.38	141,926	148.54	118,024	3.73	4,270	35.73	18,910	0.38	722
現在計		2.13	1,876	0.00	0	1.83	1,735	0.00	0	0.30	141

母樹林の一覧

ヒノキ（いわき市旅人）　1.50ha
ヒノキ（いわき市常磐）　0.33ha
クロマツ(いわき市平藤間)　0.30ha

（資料）森林整備課

３　民営林業用種子採種実績

（単位：kg）

年度 農林事務所	総数	スギ	ヒノキ	アカマツ	クロマツ	カラマツ
令和元年度	49.1	40.3(15.3)	3.5	－	5.3	－
2	45.2	43.6(20.5)	0.6	－	1.0	－
3	28.5	22.1(11.0)	0.3	－	6.1	－
4	46.4	35.9(28.9)	7.3	－	3.2	－
5	46.8	42.5(37)	―	－	4.3	－
県北	－	－	－	－	－	－
県中	－	－	－	－	－	－
県南	1.0	1.0	－	－	－	－
会津	4.5	4.5	－	－	－	－
南会津	－	－	－	－	－	－
相双	－	－	－	－	－	－
いわき	－	－	－	－	－	－
林業研究ｾﾝﾀｰ	41.3	37(37)	－	－	4.3	－

（資料）　森林整備課　　（注）（　）内はうち数で花粉症対策に資する品種

４　民営苗木養成実績

（単位：千本）

年度 農林事務所	総数		スギ		ヒノキ		アカマツ		クロマツ		カラマツ	
	幼苗	山行苗	幼苗	山行苗	幼苗	山行苗	幼苗	山行苗	幼苗	山行苗	幼苗	山行苗
令和元年度	2,470	2,328	1,524	1,217	93	60	20	32	600	883	233	136
2	2,188	2,434	1,739	1,342	101	100	40	7	10	849	298	136
3	2175	2103	1749	1800	115	115	29	20	17	50	265	118
4	1,969	1,599	1,391	1,027	122	115	41	3	37	200	378	254
5	2,412	1,566	1,475	1,119	152	84	425	46	210	125	150	192
県北	109	63	94	51	5	2	－	－	10	10	－	1
県中	37	87	30	84	7	3	－	－	－	－	－	－
県南	63	79	63	72	－	－	－	1	－	6	－	－
会津	196	78	196	78	－	－	－	－	－	－	－	－
南会津	－	174	－	－	－	－	－	－	－	－	－	174
相双	1,985	1,076	1,070	825	140	79	425	45	200	109	150	17
いわき	22	9	22	9	－	－	－	－	－	－	－	－

（資料）　森林整備課　　（注）幼苗は1年生苗の数量を計上している。

５　苗木県外移出入状況

（単位：千本）

年　度	総　数	総　数		ス　ギ		ヒ ノ キ		ア カ マ ツ		ク ロ マ ツ		カ ラ マ ツ	
		移 入	移 出	移 入	移 出	移 入	移 出	移 入	移 出	移 入	移 出	移 入	移 出
平成30年度	床 替 苗	－	－	－	－	－	－	－	－	－	－	－	－
	山 行 苗	10	－	10	－	－	－	－	－	－	－	－	－
令和元年度	床 替 苗	－	－	－	－	－	－	－	－	－	－	－	－
	山 行 苗	12	－	10	－	2	－	－	－	－	－	－	－
2	床 替 苗	－	－	－	－	－	－	－	－	－	－	－	－
	山 行 苗	－	－	－	－	－	－	－	－	－	－	－	－
3	床 替 苗	－	－	－	－	－	－	－	－	－	－	－	－
	山 行 苗	4	－	3	－	1	－	－	－	－	－	－	－
4	床 替 苗	－	－	－	－	－	－	－	－	－	－	－	－
	山 行 苗	35	－	29	－	6	－	－	－	－	－	－	－
5	床 替 苗	－	－	－	－	－	－	－	－	－	－	－	－
	山 行 苗	3	－	－	－	3	－	－	－	－	－	－	－

（資料）　森林整備課

B 森林整備

1 民有林事業主体別、資金別造林実績

（単位：ha）

年度 ((農林事務所)) 市町村	総数	県	公社	森林整備センター（旧公団）	市町村・財産区					一般					林構事業等	保安林改良等
					総数	補助	融資	県単補助	自力	総数	補助	融資	県単補助	自力		
平成30年度	325.55	－	－	24.00	70.78	62.84	－	－	7.94	150.84	149.36	－	－	1.48	－	79.93
令和元年度	303.00	－	－	34.00	104.59	93.27	－	－	11.32	107.25	100.73	－	－	6.52	－	57.16
2年度	230.85	－	－	39.30	60.55	52.29	－	－	8.26	68.90	48.51	－	－	20.39	－	62.10
3年度	253.94	－	－	31.90	48.11	46.79	－	－	1.32	134.38	112.54	－	－	21.84	－	39.55
4年度	301.81	－	－	37.16	55.50	55.39	－	－	0.11	166.23	130.20	－	35.71	0.32	－	42.92
5年度	199.23	－	－	21.55	26.80	23.95	－	－	2.85	135.50	92.55	－	40.41	2.54	－	15.38
((県 北))	30.06	－	－	10.11	15.07	15.07	－	－	－	4.88	4.88	－	－	－	－	－
福島市	15.93	－	－	10.11	5.82	5.82	－	－	－	－	－	－	－	－	－	－
二本松市	－	－	－	－	－	－	－	－	－	－	－	－	－	－	－	－
伊達市	－	－	－	－	－	－	－	－	－	－	－	－	－	－	－	－
本宮市	－	－	－	－	－	－	－	－	－	－	－	－	－	－	－	－
桑折町	－	－	－	－	－	－	－	－	－	－	－	－	－	－	－	－
国見町	9.25	－	－	－	9.25	9.25	－	－	－	－	－	－	－	－	－	－
川俣町	－	－	－	－	－	－	－	－	－	－	－	－	－	－	－	－
大玉村	4.88	－	－	－	－	－	－	－	－	4.88	4.88	－	－	－	－	－
	－				－					－						
((県 中))	62.80	－	－	5.28	5.58	3.38	－	－	2.20	51.94	33.57	－	15.99	2.38	－	－
郡山市	7.25	－	－	5.28	－	－	－	－	－	1.97	－	－	1.97	－	－	－
須賀川市	7.16	－	－	－	－	－	－	－	－	7.16	2.16	－	5.00	－	－	－
田村市	15.82	－	－	－	－	－	－	－	－	15.82	10.88	－	4.94	－	－	－
鏡石町	－	－	－	－	－	－	－	－	－	－	－	－	－	－	－	－
天栄村	0.80	－	－	－	0.80	0.80	－	－	－	－	－	－	－	－	－	－
石川町	8.33	－	－	－	2.20	－	－	－	2.20	6.13	6.13	－	－	－	－	－
玉川村	－	－	－	－	－	－	－	－	－	－	－	－	－	－	－	－
平田村	2.58	－	－	－	2.58	2.58	－	－	－	－	－	－	－	－	－	－
浅川町	－	－	－	－	－	－	－	－	－	－	－	－	－	－	－	－
古殿町	13.81	－	－	－	－	－	－	－	－	13.81	9.73	－	4.08	－	－	－
三春町	1.87	－	－	－	－	－	－	－	－	1.87	－	－	－	1.87	－	－
小野町	5.18	－	－	－	－	－	－	－	－	5.18	4.67	－	－	0.51	－	－
					－					－						
((県 南))	11.34	－	－	－	－	－	－	－	－	11.34	6.84	－	4.50	－	－	－
白河市	－	－	－	－	－	－	－	－	－	－	－	－	－	－	－	－
西郷村	－	－	－	－	－	－	－	－	－	－	－	－	－	－	－	－
泉崎村	－	－	－	－	－	－	－	－	－	－	－	－	－	－	－	－
中島村	－	－	－	－	－	－	－	－	－	－	－	－	－	－	－	－
矢吹町	－	－	－	－	－	－	－	－	－	－	－	－	－	－	－	－
棚倉町	－	－	－	－	－	－	－	－	－	－	－	－	－	－	－	－
矢祭町	3.38	－	－	－	－	－	－	－	－	3.38	3.38	－	－	－	－	－
塙 町	－	－	－	－	－	－	－	－	－	－	－	－	－	－	－	－
鮫川村	7.96	－	－	－	－	－	－	－	－	7.96	3.46	－	4.50	－	－	－
	－				－					－						

（単位：ha）

年　度 ((農林事務所)) 市町村	総数	県	公社	森林整備センター（旧公団）	市　町　村　・　財　産　区					一　般					林構事業等	保安林改良等
					総数	補助	融資	県単補助	自力	総数	補助	融資	県単補助	自力		
((会津))	53.33	－	－	－	0.45	－	－	－	0.45	52.88	39.51	－	13.37	－	－	－
会津若松市	－	－	－	－	－	－	－	－	－	－	－	－	－	－	－	－
喜多方市	16.47	－	－	－	0.45	－	－	－	0.45	16.02	13.40	－	2.62	－	－	－
北塩原村	－	－	－	－	－	－	－	－	－	－	－	－	－	－	－	－
西会津町	26.82	－	－	－	－	－	－	－	－	26.82	25.23	－	1.59	－	－	－
磐梯町	5.80	－	－	－	－	－	－	－	－	5.80	0.88	－	4.92	－	－	－
猪苗代町	2.18	－	－	－	－	－	－	－	－	2.18	－	－	2.18	－	－	－
会津坂下町	－	－	－	－	－	－	－	－	－	－	－	－	－	－	－	－
湯川村	－	－	－	－	－	－	－	－	－	－	－	－	－	－	－	－
柳津町	－	－	－	－	－	－	－	－	－	－	－	－	－	－	－	－
三島町	－	－	－	－	－	－	－	－	－	－	－	－	－	－	－	－
金山町	－	－	－	－	－	－	－	－	－	－	－	－	－	－	－	－
昭和村	－	－	－	－	－	－	－	－	－	－	－	－	－	－	－	－
会津美里町	2.06	－	－	－	－	－	－	－	－	2.06	－	－	2.06	－	－	－
	－				－											
((南会津))	9.29	－	－	1.78	5.50	5.50	－	－	－	2.01	－	－	2.01	－	－	－
下郷町	－	－	－	－	－	－	－	－	－	－	－	－	－	－	－	－
桧枝岐村	－	－	－	－	－	－	－	－	－	－	－	－	－	－	－	－
只見町	1.78	－	－	1.78	－	－	－	－	－	－	－	－	－	－	－	－
南会津町	7.51	－	－	－	5.50	5.50	－	－	－	2.01	－	－	2.01	－	－	－
	－				－					－						
((相　双))	17.19	－	－	1.61	0.20	－	－	－	0.20	－	－	－	－	－	－	15.38
相馬市	0.20	－	－	－	0.20	－	－	－	0.20	－	－	－	－	－	－	－
南相馬市	1.16	－	－	－	－	－	－	－	－	－	－	－	－	－	－	1.16
新地町	－	－	－	－	－	－	－	－	－	－	－	－	－	－	－	－
飯舘村	－	－	－	－	－	－	－	－	－	－	－	－	－	－	－	－
広野町	－	－	－	－	－	－	－	－	－	－	－	－	－	－	－	－
楢葉町	－	－	－	－	－	－	－	－	－	－	－	－	－	－	－	－
富岡町	6.82	－	－	－	－	－	－	－	－	－	－	－	－	－	－	6.82
川内村	1.61	－	－	1.61	－	－	－	－	－	－	－	－	－	－	－	－
大熊町	－	－	－	－	－	－	－	－	－	－	－	－	－	－	－	－
双葉町	2.71	－	－	－	－	－	－	－	－	－	－	－	－	－	－	2.71
浪江町	4.69	－	－	－	－	－	－	－	－	－	－	－	－	－	－	4.69
葛尾村	－	－	－	－	－	－	－	－	－	－	－	－	－	－	－	－
					－					－						
((いわき))	15.22	－	－	2.77	－	－	－	－	－	12.45	7.75	－	4.54	0.16	－	－
いわき市	15.22	－	－	2.77	－	－	－	－	－	12.45	7.75	－	4.54	0.16	－	－

（資料）　森林整備課

（注）　本表は、育成単層林整備：人工造林、改良－樹下植栽、育成複層林整備：樹下植栽等、改良－樹下植栽、長期育成循環整備：樹下植栽等の計である。

2 民有林造林・種別・樹種別造林実績

（単位：ha）

年度	育成単層林整備																															育成複層林整備																		長期育成循環			
((農林事務所))	再造林															拡大造林													単層林改良	樹下植栽															複層林改良	樹下植栽		
市町村 (旧市町村)	総数	小計	スギ	ヒノキ	アカマツ	クロマツ	カラマツ	針葉の樹他	エンジュ	キリ	クヌギ	ケヤキ	ナラ類	ブナ	広葉の樹他	小計	スギ	ヒノキ	アカマツ	クロマツ	カラマツ	針葉の樹他	エンジュ	キリ	クヌギ	ケヤキ	ナラ類	ブナ	広葉の樹他		総数	小計	スギ	ヒノキ	アカマツ	クロマツ	カラマツ	針葉の樹他	エンジュ	キリ	クヌギ	ケヤキ	ナラ類	ブナ	広葉の樹他		総数	スギ	ヒノキ	広葉の樹他
平成29年度	216.00	72.72	46.90	3.01	7.82	-	4.30	-	-	-	0.11	-	1.45	-	9.13	84.60	21.88	4.54	-	37.85	0.77	-	-	-	0.36	0.68	4.48	-	14.04	58.68	87.22	25.17	0.31	0.40	-	-	-	-	-	-	1.61	-	19.25	-	3.60	62.05	-	-	-	-
30	272.52	48.22	30.13	1.94	-	0.49	10.03	-	-	-	0.63	-	0.42	-	4.58	142.49	28.48	1.10	1.46	79.29	9.01	0.01	-	-	3.04	-	10.50	-	9.60	81.81	53.03	40.93	3.19	9.26	-	-	-	-	-	-	-	-	6.19	-	22.29	12.10	-	-	-	-
令和元年度	212.64	36.30	22.08	2.43	-	0.12	4.20	-	-	-	-	-	0.40	-	6.34	114.84	31.89	2.20	-	53.87	1.00	0.02	-	-	7.00	-	2.39	-	16.26	60.99	90.36	81.38	9.67	0.21	-	-	-	-	-	-	3.89	-	58.51	-	9.10	8.98	-	-	-	-
2	191.93	90.75	51.28	2.52	-	0.50	14.89	-	-	-	-	-	3.87	-	17.69	69.62	1.94	0.04	-	58.48	-	-	-	-	1.88	0.08	0.07	-	7.13	31.70	38.92	38.92	1.42	0.16	-	-	4.21	-	-	-	-	-	16.57	-	16.56	-	-	-	-	-
3	194.34	91.69	25.44	4.68	-	37.34	8.81	2.57	-	-	0.10	-	1.12	-	11.63	43.46	13.25	2.93	-	-	7.50	-	-	-	3.73	-	7.92	-	8.13	59.19	59.60	59.60	4.51	-	-	-	19.62	-	-	-	16.27	-	19.20	-	-	-	-	-	-	-
4	267.39	175.20	93.00	-	-	24.65	55.84	-	-	-	-	-	0.52	-	1.19	30.25	12.12	0.60	-	-	2.14	-	-	-	1.73	-	8.25	-	5.41	61.94	34.42	28.95	2.10	0.31	-	-	24.13	-	-	-	1.21	-	-	-	1.20	5.47	-	-	-	-
5	187.83	136.66	58.24	2.90	5.00	14.84	47.49	0.80	-	-	0.35	-	3.37	-	3.67	9.04	1.52	0.46	-	-	2.00	-	-	-	2.27	-	-	-	2.79	42.13	11.40	8.02	-	-	-	-	5.82	-	-	-	-	-	-	-	2.20	3.38	-	-	-	-
			-	-	-	-	-	-	-	-	-	-	-	-	-		-	-	-	-	-	-	-	-	-	-	-	-	-	-	-		-	-	-	-	-	-	-	-	-	-	-	-	-	-	-	-	-	-
((県　北))	24.24	19.24	13.09	0.44	-	-	5.11	-	-	-	-	-	0.50	-	0.10	5.00	1.00	-	-	-	2.00	-	-	-	-	-	-	-	2.00	-	5.82	5.82	-	-	-	-	5.82	-	-	-	-	-	-	-	-	-	-	-	-	-
福島市	10.11	5.11	-	-	-	-	5.11	-	-	-	-	-	-	-	-	5.00	1.00	-	-	-	2.00	-	-	-	-	-	-	-	2.00	-	5.82	5.82	-	-	-	-	5.82	-	-	-	-	-	-	-	-	-	-	-	-	-
二本松市	-	-	-	-	-	-	-	-	-	-	-	-	-	-	-	-	-	-	-	-	-	-	-	-	-	-	-	-	-	-	-	-	-	-	-	-	-	-	-	-	-	-	-	-	-	-	-	-	-	-	-	-
伊達市	-	-	-	-	-	-	-	-	-	-	-	-	-	-	-	-	-	-	-	-	-	-	-	-	-	-	-	-	-	-	-	-	-	-	-	-	-	-	-	-	-	-	-	-	-	-	-	-	-	-	-	-
本宮市	-	-	-	-	-	-	-	-	-	-	-	-	-	-	-	-	-	-	-	-	-	-	-	-	-	-	-	-	-	-	-	-	-	-	-	-	-	-	-	-	-	-	-	-	-	-	-	-	-	-	-	-
桑折町	-	-	-	-	-	-	-	-	-	-	-	-	-	-	-	-	-	-	-	-	-	-	-	-	-	-	-	-	-	-	-	-	-	-	-	-	-	-	-	-	-	-	-	-	-	-	-	-	-	-	-	-
国見町	9.25	9.25	9.25	-	-	-	-	-	-	-	-	-	-	-	-	-	-	-	-	-	-	-	-	-	-	-	-	-	-	-	-	-	-	-	-	-	-	-	-	-	-	-	-	-	-	-	-	-	-	-	-	-
川俣町	-	-	-	-	-	-	-	-	-	-	-	-	-	-	-	-	-	-	-	-	-	-	-	-	-	-	-	-	-	-	-	-	-	-	-	-	-	-	-	-	-	-	-	-	-	-	-	-	-	-	-	-
大玉村	4.88	4.88	3.84	0.44	-	-	-	-	-	-	-	-	0.50		0.10	-	-	-	-	-	-	-	-	-	-	-	-	-	-	-	-	-	-	-	-	-	-	-	-	-	-	-	-	-	-	-	-	-	-	-	-
((県　中))	57.22	42.62	23.93	1.99	5.00	-	6.34	-	-	-	0.11	-	2.87	-	2.38	3.38	0.32	-	-	-	-	-	-	-	2.27	-	-	-	0.79	11.22	5.58	2.20	-	-	-	-	-	-	-	-	-	-	-	-	2.20	3.38	-	-	-	-
郡山市	7.25	7.25	3.52	-	-	-	3.02	-	-	-	-	-	0.71	-	-	-	-	-	-	-	-	-	-	-	-	-	-	-	-	-	-	-	-	-	-	-	-	-	-	-	-	-	-	-	-	-	-	-	-	-	-	-
須賀川市	7.16	7.16	-	-	5.00	-	-	-	-	-	-	-	2.16	-	-	-	-	-	-	-	-	-	-	-	-	-	-	-	-	-	-	-	-	-	-	-	-	-	-	-	-	-	-	-	-	-	-	-	-	-	-	-
田村市	15.82	5.53	5.42	-	-	-	-	-	-	-	0.11	-	-	-	-	0.95	0.16	-	-	-	-	-	-	-	-	-	-	-	0.79	9.34	-	-	-	-	-	-	-	-	-	-	-	-	-	-	-	-	-	-	-	-	-	-
鏡石町	-	-	-	-	-	-	-	-	-	-	-	-	-	-	-	-	-	-	-	-	-	-	-	-	-	-	-	-	-	-	-	-	-	-	-	-	-	-	-	-	-	-	-	-	-	-	-	-	-	-	-	-
天栄村	-	-	-	-	-	-	-	-	-	-	-	-	-	-	-	-	-	-	-	-	-	-	-	-	-	-	-	-	-	-	0.80	-	-	-	-	-	-	-	-	-	-	-	-	-	-	0.80	-	-	-	-
石川町	6.13	6.13	2.63	0.18	-	-	3.32	-	-	-	-	-	-	-	-	-	-	-	-	-	-	-	-	-	-	-	-	-	-	-	2.20	2.20	-	-	-	-	-	-	-	-	-	-	-	-	2.20	-	-	-	-	-
玉川村	-	-	-	-	-	-	-	-	-	-	-	-	-	-	-	-	-	-	-	-	-	-	-	-	-	-	-	-	-	-	-	-	-	-	-	-	-	-	-	-	-	-	-	-	-	-	-	-	-	-	-	-
平田村	-	-	-	-	-	-	-	-	-	-	-	-	-	-	-	-	-	-	-	-	-	-	-	-	-	-	-	-	-	-	2.58	-	-	-	-	-	-	-	-	-	-	-	-	-	-	2.58	-	-	-	-
浅川町	-	-	-	-	-	-	-	-	-	-	-	-	-	-	-	-	-	-	-	-	-	-	-	-	-	-	-	-	-	-	-	-	-	-	-	-	-	-	-	-	-	-	-	-	-	-	-	-	-	-	-	-
古殿町	13.81	13.65	11.84	1.81	-	-	-	-	-	-	-	-	-	-	-	0.16	0.16	-	-	-	-	-	-	-	-	-	-	-	-	-	-	-	-	-	-	-	-	-	-	-	-	-	-	-	-	-	-	-	-	-	-
三春町	1.87	1.87	-	-	-	-	-	-	-	-	-	-	-	-	1.87	-	-	-	-	-	-	-	-	-	-	-	-	-	-	-	-	-	-	-	-	-	-	-	-	-	-	-	-	-	-	-	-	-	-	-	-	-
小野町	5.18	1.03	0.52	-	-	-	-	-	-	-	-	-	-	-	0.51	2.27	-	-	-	-	-	-	-	-	2.27	-	-	-	-	1.88	-	-	-	-	-	-	-	-	-	-	-	-	-	-	-	-	-	-	-	-	-	-
((県　南))	11.34	11.34	4.50	-	-	-	6.84	-	-	-	-	-	-	-	-	-	-	-	-	-	-	-	-	-	-	-	-	-	-	-	-	-	-	-	-	-	-	-	-	-	-	-	-	-	-	-	-	-	-	-	-	-
白河市	-	-	-	-	-	-	-	-	-	-	-	-	-	-	-	-	-	-	-	-	-	-	-	-	-	-	-	-	-	-	-	-	-	-	-	-	-	-	-	-	-	-	-	-	-	-	-	-	-	-	-	-
西郷村	-	-	-	-	-	-	-	-	-	-	-	-	-	-	-	-	-	-	-	-	-	-	-	-	-	-	-	-	-	-	-	-	-	-	-	-	-	-	-	-	-	-	-	-	-	-	-	-	-	-	-	-
泉崎村	-	-	-	-	-	-	-	-	-	-	-	-	-	-	-	-	-	-	-	-	-	-	-	-	-	-	-	-	-	-	-	-	-	-	-	-	-	-	-	-	-	-	-	-	-	-	-	-	-	-	-	-
中島村	-	-	-	-	-	-	-	-	-	-	-	-	-	-	-	-	-	-	-	-	-	-	-	-	-	-	-	-	-	-	-	-	-	-	-	-	-	-	-	-	-	-	-	-	-	-	-	-	-	-	-	-
矢吹町	-	-	-	-	-	-	-	-	-	-	-	-	-	-	-	-	-	-	-	-	-	-	-	-	-	-	-	-	-	-	-	-	-	-	-	-	-	-	-	-	-	-	-	-	-	-	-	-	-	-	-	-
棚倉町	-	-	-	-	-	-	-	-	-	-	-	-	-	-	-	-	-	-	-	-	-	-	-	-	-	-	-	-	-	-	-	-	-	-	-	-	-	-	-	-	-	-	-	-	-	-	-	-	-	-	-	-
矢祭町	3.38	3.38	-	-	-	-	3.38	-	-	-	-	-	-	-	-	-	-	-	-	-	-	-	-	-	-	-	-	-	-	-	-	-	-	-	-	-	-	-	-	-	-	-	-	-	-	-	-	-	-	-	-	-
塙町	-	-	-	-	-	-	-	-	-	-	-	-	-	-	-	-	-	-	-	-	-	-	-	-	-	-	-	-	-	-	-	-	-	-	-	-	-	-	-	-	-	-	-	-	-	-	-	-	-	-	-	-
鮫川村	7.96	7.96	4.50	-	-	-	3.46	-	-	-	-	-	-	-	-	-	-	-	-	-	-	-	-	-	-	-	-	-	-	-	-	-	-	-	-	-	-	-	-	-	-	-	-	-	-	-	-	-	-	-	-	-

[redacted]

（単位：ha）

年度	育成単層林整備																														育成複層林整備																長期育成循環			
((農林事務所))		再造林														拡大造林																樹下植栽																樹下植栽		
市町村 (旧市町村)	総数	小計	スギ	ヒノキ	アカマツ	クロマツ	カラマツ	針葉その他	エンジュ	キリ	クヌギ	ケヤキ	ナラ類	ブナ	広葉その他	小計	スギ	ヒノキ	アカマツ	クロマツ	カラマツ	針葉その他	エンジュ	キリ	クヌギ	ケヤキ	ナラ類	ブナ	広葉その他	単層林改良	総数	小計	スギ	ヒノキ	アカマツ	クロマツ	カラマツ	針葉その他	エンジュ	キリ	クヌギ	ケヤキ	ナラ類	ブナ	広葉その他	複層林改良	総数	スギ	ヒノキ	広葉その他
((会　津))	53.33	22.42	2.06	-	-	-	19.91	-	-	-	-	-	-	-	0.45	-	-	-	-	-	-	-	-	-	-	-	-	-	-	30.91	-	-	-	-	-	-	-	-	-	-	-	-	-	-	-	-	-	-	-	-
会津若松市	-	-	-	-	-	-	-	-	-	-	-	-	-	-	-	-	-	-	-	-	-	-	-	-	-	-	-	-	-	-	-	-	-	-	-	-	-	-	-	-	-	-	-	-	-	-	-	-	-	-
喜多方市	16.47	10.79	-	-	-	-	10.34	-	-	-	-	-	-	-	0.45	-	-	-	-	-	-	-	-	-	-	-	-	-	-	5.68	-	-	-	-	-	-	-	-	-	-	-	-	-	-	-	-	-	-	-	-
北塩原村	-	-	-	-	-	-	-	-	-	-	-	-	-	-	-	-	-	-	-	-	-	-	-	-	-	-	-	-	-	-	-	-	-	-	-	-	-	-	-	-	-	-	-	-	-	-	-	-	-	-
西会津町	26.82	1.59	-	-	-	-	1.59	-	-	-	-	-	-	-	-	-	-	-	-	-	-	-	-	-	-	-	-	-	-	25.23	-	-	-	-	-	-	-	-	-	-	-	-	-	-	-	-	-	-	-	-
磐梯町	5.80	5.80	-	-	-	-	5.80	-	-	-	-	-	-	-	-	-	-	-	-	-	-	-	-	-	-	-	-	-	-	-	-	-	-	-	-	-	-	-	-	-	-	-	-	-	-	-	-	-	-	-
猪苗代町	2.18	2.18	-	-	-	-	2.18	-	-	-	-	-	-	-	-	-	-	-	-	-	-	-	-	-	-	-	-	-	-	-	-	-	-	-	-	-	-	-	-	-	-	-	-	-	-	-	-	-	-	-
会津坂下町	-	-	-	-	-	-	-	-	-	-	-	-	-	-	-	-	-	-	-	-	-	-	-	-	-	-	-	-	-	-	-	-	-	-	-	-	-	-	-	-	-	-	-	-	-	-	-	-	-	-
湯川村	-	-	-	-	-	-	-	-	-	-	-	-	-	-	-	-	-	-	-	-	-	-	-	-	-	-	-	-	-	-	-	-	-	-	-	-	-	-	-	-	-	-	-	-	-	-	-	-	-	-
柳津町	-	-	-	-	-	-	-	-	-	-	-	-	-	-	-	-	-	-	-	-	-	-	-	-	-	-	-	-	-	-	-	-	-	-	-	-	-	-	-	-	-	-	-	-	-	-	-	-	-	-
三島町	-	-	-	-	-	-	-	-	-	-	-	-	-	-	-	-	-	-	-	-	-	-	-	-	-	-	-	-	-	-	-	-	-	-	-	-	-	-	-	-	-	-	-	-	-	-	-	-	-	-
金山町	-	-	-	-	-	-	-	-	-	-	-	-	-	-	-	-	-	-	-	-	-	-	-	-	-	-	-	-	-	-	-	-	-	-	-	-	-	-	-	-	-	-	-	-	-	-	-	-	-	-
昭和村	-	-	-	-	-	-	-	-	-	-	-	-	-	-	-	-	-	-	-	-	-	-	-	-	-	-	-	-	-	-	-	-	-	-	-	-	-	-	-	-	-	-	-	-	-	-	-	-	-	-
会津美里町	2.06	2.06	2.06	-	-	-	-	-	-	-	-	-	-	-	-	-	-	-	-	-	-	-	-	-	-	-	-	-	-	-	-	-	-	-	-	-	-	-	-	-	-	-	-	-	-	-	-	-	-	-
((南会津))	9.29	9.29	-	-	-	-	9.29	-	-	-	-	-	-	-	-	-	-	-	-	-	-	-	-	-	-	-	-	-	-	-	-	-	-	-	-	-	-	-	-	-	-	-	-	-	-	-	-	-	-	-
下郷町	-	-	-	-	-	-	-	-	-	-	-	-	-	-	-	-	-	-	-	-	-	-	-	-	-	-	-	-	-	-	-	-	-	-	-	-	-	-	-	-	-	-	-	-	-	-	-	-	-	-
桧枝岐村	-	-	-	-	-	-	-	-	-	-	-	-	-	-	-	-	-	-	-	-	-	-	-	-	-	-	-	-	-	-	-	-	-	-	-	-	-	-	-	-	-	-	-	-	-	-	-	-	-	-
只見町	1.78	1.78	-	-	-	-	1.78	-	-	-	-	-	-	-	-	-	-	-	-	-	-	-	-	-	-	-	-	-	-	-	-	-	-	-	-	-	-	-	-	-	-	-	-	-	-	-	-	-	-	-
南会津町	7.51	7.51	-	-	-	-	7.51	-	-	-	-	-	-	-	-	-	-	-	-	-	-	-	-	-	-	-	-	-	-	-	-	-	-	-	-	-	-	-	-	-	-	-	-	-	-	-	-	-	-	-
((相　双))	17.19	17.19	1.61	-	-	14.84	-	-	-	-	-	-	-	-	0.74	-	-	-	-	-	-	-	-	-	-	-	-	-	-	-	-	-	-	-	-	-	-	-	-	-	-	-	-	-	-	-	-	-	-	-
相馬市	0.20	0.20	-	-	-	-	-	-	-	-	-	-	-	-	0.20	-	-	-	-	-	-	-	-	-	-	-	-	-	-	-	-	-	-	-	-	-	-	-	-	-	-	-	-	-	-	-	-	-	-	-
南相馬市	1.16	1.16	-	-	-	1.04	-	-	-	-	-	-	-	-	0.12	-	-	-	-	-	-	-	-	-	-	-	-	-	-	-	-	-	-	-	-	-	-	-	-	-	-	-	-	-	-	-	-	-	-	-
新地町	-	-	-	-	-	-	-	-	-	-	-	-	-	-	-	-	-	-	-	-	-	-	-	-	-	-	-	-	-	-	-	-	-	-	-	-	-	-	-	-	-	-	-	-	-	-	-	-	-	-
飯舘村	-	-	-	-	-	-	-	-	-	-	-	-	-	-	-	-	-	-	-	-	-	-	-	-	-	-	-	-	-	-	-	-	-	-	-	-	-	-	-	-	-	-	-	-	-	-	-	-	-	-
広野町	-	-	-	-	-	-	-	-	-	-	-	-	-	-	-	-	-	-	-	-	-	-	-	-	-	-	-	-	-	-	-	-	-	-	-	-	-	-	-	-	-	-	-	-	-	-	-	-	-	-
楢葉町	-	-	-	-	-	-	-	-	-	-	-	-	-	-	-	-	-	-	-	-	-	-	-	-	-	-	-	-	-	-	-	-	-	-	-	-	-	-	-	-	-	-	-	-	-	-	-	-	-	-
富岡町	6.82	6.82	-	-	-	6.40	-	-	-	-	-	-	-	-	0.42	-	-	-	-	-	-	-	-	-	-	-	-	-	-	-	-	-	-	-	-	-	-	-	-	-	-	-	-	-	-	-	-	-	-	-
川内村	1.61	1.61	1.61	-	-	-	-	-	-	-	-	-	-	-	-	-	-	-	-	-	-	-	-	-	-	-	-	-	-	-	-	-	-	-	-	-	-	-	-	-	-	-	-	-	-	-	-	-	-	-
大熊町	-	-	-	-	-	-	-	-	-	-	-	-	-	-	-	-	-	-	-	-	-	-	-	-	-	-	-	-	-	-	-	-	-	-	-	-	-	-	-	-	-	-	-	-	-	-	-	-	-	-
双葉町	2.71	2.71	-	-	-	2.71	-	-	-	-	-	-	-	-	-	-	-	-	-	-	-	-	-	-	-	-	-	-	-	-	-	-	-	-	-	-	-	-	-	-	-	-	-	-	-	-	-	-	-	-
浪江町	4.69	4.69	-	-	-	4.69	-	-	-	-	-	-	-	-	-	-	-	-	-	-	-	-	-	-	-	-	-	-	-	-	-	-	-	-	-	-	-	-	-	-	-	-	-	-	-	-	-	-	-	-
葛尾村	-	-	-	-	-	-	-	-	-	-	-	-	-	-	-	-	-	-	-	-	-	-	-	-	-	-	-	-	-	-	-	-	-	-	-	-	-	-	-	-	-	-	-	-	-	-	-	-	-	-
((いわき))	15.22	14.56	13.05	0.47	-	-	-	0.80	-	-	0.24	-	-	-	-	0.66	0.20	0.46	-	-	-	-	-	-	-	-	-	-	-	-	-	-	-	-	-	-	-	-	-	-	-	-	-	-	-	-	-	-	-	-
いわき市	15.22	14.56	13.05	0.47	-	-	-	0.80	-	-	0.24	-	-	-	-	0.66	0.20	0.46	-	-	-	-	-	-	-	-	-	-	-	-	-	-	-	-	-	-	-	-	-	-	-	-	-	-	-	-	-	-	-	-

（資料）森林整備課

3 県行造林の状況(県行部分林を含む)

（単位　面積:ha）

年度 ((農林事務所)) 市町村	契約面積	施業地	除地	樹種						土地所有形態					
				針葉樹					広葉樹	国有	市町村所有	財産区所有	共有	個人所有	法人所有
				計	スギ	アカマツ	カラマツ	ヒノキ							
29	7,992.07	7,692.88	299.19	7,374.40	2,624.73	3,045.13	386.20	1,318.34	318.48	482.62	1,172.35	1,049.10	3,525.23	1,506.65	256.12
30	7,977.99	7,678.80	299.19	7,360.40	2,621.46	3,034.99	386.20	1,317.75	318.40	482.62	1,172.35	1,048.44	3,514.46	1,504.00	256.12
令和元年度	7,970.91	7,671.72	299.19	7,353.32	2,622.78	3,026.65	386.20	1,317.69	318.40	482.63	1,172.35	1,048.44	3,504.55	1,503.35	259.60
2	7,907.42	7,608.23	299.19	7,289.86	2,587.31	3,016.18	386.13	1,300.24	318.37	482.63	1,239.76	1,003.38	3,216.60	1,471.39	493.66
3	7,889.95	7,590.76	299.19	7,272.39	2,572.33	3,014.08	385.91	1,300.07	318.37	482.63	1,237.86	1,002.48	3,203.83	1,469.49	493.66
4	7,887.00	7,587.81	299.19	7,271.76	2,571.80	3,013.99	385.91	1,300.06	316.05	482.63	1,237.86	1,002.48	3,200.98	1,469.39	493.66
5	7,861.00	7,561.87	299.14	7,245.82	2,565.60	2,996.08	385.78	1,298.36	316.05	464.79	1,237.72	998.16	3,200.59	1,466.28	493.46
((県　北))	1,448.02	1,415.17	32.85	1,390.71	316.84	952.75	14.20	106.93	24.46	95.13	81.45	228.95	469.08	264.85	308.56
福島市	115.48	110.66	4.82	102.27	24.89	66.26	11.12	－	8.39	－	17.44	31.23	61.58	5.23	－
（福島）	(99.71)	(95.14)	(4.57)	(86.75)	(24.89)	(50.74)	(11.12)	－	(8.39)	－	(17.44)	(15.46)	(61.58)	(5.23)	－
（飯野）	(15.77)	(15.52)	(0.25)	(15.52)	－	(15.52)	－	－	－	－	－	(15.77)	－	－	－
二本松市	535.59	533.29	2.30	527.38	117.00	372.05	0.42	37.91	5.91	61.48	－	33.59	119.00	65.22	256.30
（二本松）	(73.97)	(73.97)	－	(73.97)	(0.03)	(73.15)	－	(0.79)	－	(61.48)	－	－	(10.95)	(1.54)	－
（安達）	(262.12)	(260.47)	(1.65)	(256.85)	(45.60)	(199.17)	－	(12.08)	(3.62)	－	－	－	(5.82)	－	(256.30)
（東和）	(199.50)	(198.85)	(0.65)	(196.56)	(71.37)	(99.73)	(0.42)	(25.04)	(2.29)	－	－	(33.59)	(102.23)	(63.68)	－
伊達市	274.94	272.10	2.84	269.70	68.88	168.78	－	32.04	2.40	－	51.09	8.06	125.06	90.73	－
（梁川）	(93.51)	(92.23)	(1.28)	(89.83)	(9.58)	(68.66)	－	(11.59)	(2.40)	－	(51.09)	－	(22.86)	(19.56)	－
（保原）	(8.06)	(8.06)	－	(8.06)	(2.05)	(1.60)	－	(4.41)	－	－	－	(8.06)	－	－	－
（霊山）	(52.82)	(52.70)	(0.12)	(52.70)	(15.94)	(32.87)	－	(3.89)	－	－	－	－	(25.54)	(27.28)	－
（月舘）	(120.55)	(119.11)	(1.44)	(119.11)	(41.31)	(65.65)	－	(12.15)	－	－	－	－	(76.66)	(43.89)	－
本宮市	114.69	114.04	0.65	114.04	20.22	79.29	0.50	14.03	－	－	－	－	59.29	17.83	37.57
（本宮）	(66.19)	(65.65)	(0.54)	(65.65)	(8.11)	(51.73)	(0.50)	(5.31)	－	－	－	－	(28.62)	－	(37.57)
（白沢）	(48.50)	(48.39)	(0.11)	(48.39)	(12.11)	(27.56)	－	(8.72)	－	－	－	－	(30.67)	(17.83)	－
桑折町	36.98	35.36	1.62	32.93	18.13	5.52	0.55	8.73	2.43	－	4.11	5.97	18.49	8.41	－
国見町	118.30	117.24	1.06	117.01	45.50	68.42	－	3.09	0.23	－	8.81	35.56	60.43	13.50	－
川俣町	46.10	27.07	19.03	27.07	9.17	17.20	0.70	－	－	－	－	12.16	－	33.94	－
大玉村	205.95	205.42	0.53	200.32	13.05	175.23	0.91	11.13	5.10	33.65	－	102.38	25.23	29.99	14.69

（単位　面積:ha）

年度 ((農林事務所)) 市町村	契約面積	施業地	除地	樹種						土地所有形態					
				針葉樹					広葉樹	国有	市町村所有	財産区所有	共有	個人所有	法人所有
				計	スギ	アカマツ	カラマツ	ヒノキ							
((県　中))	1,029.09	1,005.98	23.11	990.05	376.96	433.62	79.34	100.14	15.93	53.36	52.22	209.69	475.40	221.64	16.78
郡山市	209.03	204.85	4.18	202.72	37.16	106.12	59.44	−	2.13	53.36	−	155.67	−	−	−
須賀川市	274.79	267.55	7.24	255.45	77.78	164.33	2.10	11.23	12.10	−	3.06	29.15	240.95	1.63	−
(須賀川)	(24.98)	(24.88)	(0.10)	(24.88)	(14.94)	(8.39)	−	(1.54)	−	−	−	(17.44)	(7.54)	−	−
(長沼)	(53.34)	(52.93)	(0.41)	(51.87)	(8.72)	(41.34)	(0.45)	(1.36)	(1.06)	−	(3.06)	(11.71)	(36.94)	(1.63)	−
(岩瀬)	(196.47)	(189.74)	(6.73)	(178.70)	(54.12)	(114.60)	(1.65)	(8.33)	(11.04)	−	−	−	(196.47)	−	−
田村市	179.66	176.97	2.69	176.97	92.08	32.88	10.87	41.14	−	−	11.00	−	66.43	90.45	11.78
(滝根)	(30.87)	(30.87)	−	(30.87)	(16.42)	(3.07)	(6.32)	(5.06)	−	−	(11.00)	−	(3.50)	(16.37)	−
(大越)	(29.36)	(29.20)	(0.16)	(29.20)	(15.40)	(3.52)	−	(10.28)	−	−	−	−	(17.20)	(12.16)	−
(常葉)	(70.52)	(70.31)	(0.21)	(70.31)	(39.05)	(14.58)	(2.00)	(14.68)	−	−	−	−	(21.80)	(39.82)	(8.90)
(船引)	(48.91)	(46.59)	(2.32)	(46.59)	(21.21)	(11.71)	(2.55)	(11.12)	−	−	−	−	(23.93)	(22.10)	(2.88)
天栄村	25.72	25.72	−	25.72	−	25.72	−	−	−	−	−	−	25.72	−	−
石川町	99.61	99.13	0.48	98.63	42.56	52.60	1.09	2.38	0.50	−	−	−	64.60	30.01	5.00
平田村	25.65	25.06	0.59	25.06	9.19	12.35	−	3.52	−	−	−	−	−	25.65	−
浅川町	4.57	4.57	−	4.57	3.16	−	−	1.41	−	−	−	−	2.47	2.10	−
古殿町	30.94	30.18	0.76	30.18	23.22	6.96	−	−	−	−	−	24.87	6.07	−	−
小野町	179.12	171.95	7.17	170.75	91.80	32.65	5.84	40.46	1.20	−	38.16	−	69.16	71.80	−
((県　南))	521.72	513.44	8.28	513.23	217.01	77.28	2.72	216.22	0.21	49.93	50.91	−	266.39	152.48	2.01
白河市	55.61	54.33	1.28	54.33	21.82	10.51	2.58	19.42	−	−	21.81	−	21.77	10.02	2.01
(白河)	(26.70)	(26.42)	(0.28)	(26.42)	(8.00)	−	−	(18.42)	−	−	−	−	(21.77)	(2.92)	(2.01)
(表郷)	(21.81)	(20.81)	(1.00)	(20.81)	(9.81)	(8.42)	(2.58)	−	−	−	(21.81)	−	−	−	−
(大信)	(7.10)	(7.10)	−	(7.10)	(4.01)	(2.09)	−	(1.00)	−	−	−	−	−	(7.10)	−
西郷村	31.37	29.94	1.43	29.94	7.52	−	−	22.42	−	−	10.07	−	−	21.30	−
泉崎村	19.03	19.03	−	19.03	2.61	7.59	−	8.83	−	−	19.03	−	−	−	−
棚倉町	122.69	122.15	0.54	122.15	50.50	0.95	−	70.70	−	49.93	−	−	59.47	13.29	−
矢祭町	95.42	94.60	0.82	94.44	37.99	16.06	−	40.39	0.16	−	−	−	87.80	7.62	−
塙町	91.07	88.55	2.52	88.55	54.01	11.24	−	23.30	−	−	−	−	26.88	64.19	−
鮫川村	106.53	104.84	1.69	104.79	42.56	30.93	0.14	31.16	0.05	−	−	−	70.47	36.06	−

（単位　面積:ha）

年度 ((農林事務所)) 市町村	契約面積	施業地	除地	樹種						土地所有形態					
				針葉樹					広葉樹	国有	市町村所有	財産区所有	共有	個人所有	法人所有
				計	スギ	アカマツ	カラマツ	ヒノキ							
((会津))	495.05	469.01	26.04	353.46	249.09	47.89	56.48	−	115.55	46.74	125.00	21.23	226.98	70.50	4.60
会津若松市	5.58	5.58	−	5.58	3.40	−	2.18	−	−	5.58	−	−	−	−	−
喜多方市	48.33	44.16	4.17	20.29	18.59	1.70	−	−	23.87	−	−	−	31.04	17.29	−
(喜多方)	(5.88)	(5.28)	(0.60)	(0.60)	(0.60)	−	−	−	(4.68)	−	−	−	(5.88)	−	−
(熱塩加納)	(2.22)	(1.84)	(0.38)	(1.84)	(1.84)	−	−	−	−	−	−	−	(2.22)	−	−
(山都)	(26.95)	(23.76)	(3.19)	(11.18)	(11.18)	−	−	−	(12.58)	−	−	−	(22.94)	(4.01)	−
(高郷)	(13.28)	(13.28)	−	(6.67)	(4.97)	(1.70)	−	−	(6.61)	−	−	−	−	(13.28)	−
北塩原村	4.60	4.60	−	4.30	−	−	4.30	−	0.30	−	−	−	−	−	4.60
西会津町	55.83	47.52	8.31	47.00	23.54	23.46	−	−	0.52	−	−	−	55.83	−	−
猪苗代町	29.28	29.02	0.26	23.14	7.72	6.13	9.29	−	5.88	−	−	16.57	12.71	−	−
会津坂下町	33.81	33.80	0.01	33.80	24.49	9.31	−	−	−	−	−	−	17.53	16.28	−
柳津町	23.23	23.17	0.06	19.72	18.21	0.81	0.70	−	3.45	−	22.05	−	1.18	−	−
三島町	22.61	22.13	0.48	10.27	8.99	1.28	−	−	11.86	−	−	−	16.00	6.61	−
金山町	145.24	132.74	12.50	83.92	65.01	1.13	17.78	−	48.82	41.16	93.25	−	−	10.83	−
会津美里町	126.54	126.29	0.25	105.44	79.14	4.07	22.23	−	20.85	−	9.70	4.66	92.69	19.49	−
(会津高田)	(64.40)	(64.16)	(0.24)	(58.79)	(40.35)	(2.13)	(16.31)	−	(5.37)	−	−	(4.66)	(59.74)	−	−
(新鶴)	(62.14)	(62.13)	(0.01)	(46.65)	(38.79)	(1.94)	(5.92)	−	(15.48)	−	(9.70)	−	(32.95)	(19.49)	−
((南会津))	370.87	370.11	0.76	217.49	53.37	41.91	121.66	0.55	152.62	−	118.54	30.11	134.67	60.18	27.37
下郷町	16.66	16.66	−	16.20	4.95	0.30	10.95	−	0.46	−	3.31	−	9.35	4.00	−
只見町	28.03	28.03	−	11.16	2.06	−	9.10	−	16.87	−	28.03	−	−	−	−
南会津町	326.18	325.42	0.76	190.13	46.36	41.61	101.61	0.55	135.29	−	87.20	30.11	125.32	56.18	27.37
(田島)	(232.41)	(231.65)	(0.76)	(143.77)	(32.18)	(30.67)	(80.37)	(0.55)	(87.88)	−	(82.19)	(30.11)	(49.25)	(43.49)	(27.37)
(舘岩)	(6.30)	(6.30)	−	(5.01)	(2.20)	−	(2.81)	−	(1.29)	−	−	−	−	(6.30)	−
(伊南)	(43.91)	(43.91)	−	(27.12)	(6.39)	(10.94)	(9.79)	−	(16.79)	−	(5.01)	−	(38.90)	−	−
(南郷)	(43.56)	(43.56)	−	(14.23)	(5.59)	−	(8.64)	−	(29.33)	−	−	−	(37.17)	(6.39)	−

（単位　面積:ha）

年度 ((農林事務所)) 市町村	契約面積	施業地	除地	樹種						土地所有形態					
				針葉樹					広葉樹	国有	市町村所有	財産区所有	共有	個人所有	法人所有
				計	スギ	アカマツ	カラマツ	ヒノキ							
((相双))	2,526.35	2,363.08	163.27	2,360.22	655.93	1,012.27	89.91	602.12	2.86	219.63	779.74	7.70	851.00	540.94	127.35
相馬市	295.84	289.78	6.06	288.08	123.32	81.39	－	83.37	1.70	－	25.51	－	180.34	76.66	13.33
南相馬市	633.66	606.98	26.68	605.82	220.92	243.22	0.50	141.18	1.16	137.41	－	－	268.45	206.35	21.45
（原町）	(195.25)	(189.64)	(5.61)	(189.64)	(56.36)	(84.75)	－	(48.53)	－	(130.86)	－	－	(36.09)	(28.30)	－
（鹿島）	(374.08)	(355.93)	(18.15)	(354.77)	(135.49)	(135.52)	(0.50)	(83.26)	(1.16)	－	－	－	(207.79)	(144.84)	(21.45)
（小高）	(64.33)	(61.41)	(2.92)	(61.41)	(29.07)	(22.95)	－	(9.39)	－	(6.55)	－	－	(24.57)	(33.21)	－
新地町	96.18	88.36	7.82	88.36	38.26	9.45	0.80	39.85	－	－	53.90	－	42.28	－	－
飯舘村	35.04	34.11	0.93	34.11	14.52	2.12	－	17.47	－	23.31	－	－	－	11.73	－
広野町	17.80	17.69	0.11	17.69	4.50	6.45	－	6.74	－	－	－	－	17.80	－	－
楢葉町	19.70	19.53	0.17	19.53	5.27	5.03	－	9.23	－	－	1.27	－	0.72	17.71	－
富岡町	106.73	99.38	7.35	99.38	40.84	18.83	－	39.71	－	－	－	－	73.47	33.26	－
川内村	868.01	802.94	65.07	802.94	91.80	466.64	88.46	156.05	－	58.91	665.98	－	36.00	14.56	92.57
大熊町	89.06	65.41	23.65	65.41	20.65	3.87	－	40.89	－	－	25.40	－	45.90	17.76	－
葛尾村	187.35	179.55	7.80	179.55	43.20	127.58	0.15	8.63	－	－	7.68	－	99.53	80.14	－
浪江町	93.95	87.62	6.33	87.62	28.23	26.85	－	32.54	－	－	－	7.70	40.67	45.58	－
双葉町	83.02	71.72	11.30	71.72	24.42	20.84	－	26.46	－	－	－	－	45.83	37.19	－
((いわき))	1,469.90	1,425.08	44.82	1,420.66	696.41	430.37	21.48	272.40	4.42	－	29.86	500.48	777.08	155.69	6.79
いわき市	1,469.90	1,425.08	44.82	1,420.66	696.41	430.37	21.48	272.40	4.42	－	29.86	500.48	777.08	155.69	6.79

（資料）　林業振興課
令和6年3月31日現在
※四捨五入により合計値が必ずしも一致しない。

4 水源林の状況

（単位　面積:ha）

((農林事務所)) 市町村	契約面積	樹種						土地所有者形態				
		針葉樹					広葉樹	市町村所有	財産区所有	共有	個人所有	法人所有
		計	スギ	アカマツ	カラマツ	ヒノキ						
県総計	878.37	648.17	254.47	126.69	265.67	1.34	230.20	361.52	185.49	263.55	20.86	46.95
((県北))	123.36	116.34	42.96	70.38	3.00	−	7.02	16.29	102.68	4.39	−	−
福島市	−	−	−	−	−	−	−	−	−	−	−	−
伊達市	27.89	20.87	20.87	−	−	−	7.02	−	23.50	4.39	−	−
(霊山)	(23.50)	(17.82)	(17.82)	−	−	−	(5.68)	−	(23.50)	−	−	−
(月舘)	(4.39)	(3.05)	(3.05)	−	−	−	(1.34)	−	−	(4.39)	−	−
桑折町	40.92	40.92	19.09	18.83	3.00	−	−	16.29	24.63	−	−	−
大玉村	54.55	54.55	3.00	51.55	−	−	−	−	54.55	−	−	−
((県中))	58.93	41.76	14.00	26.76	1.00	−	17.17	29.75	−	29.18	−	−
郡山市	29.18	26.76	−	26.76	−	−	2.42	−	−	29.18	−	−
須賀川市	29.75	15.00	14.00	−	1.00	−	14.75	29.75	−	−	−	−
(長沼)	(29.75)	(15.00)	(14.00)	−	(1.00)	−	(14.75)	(29.75)	−	−	−	−
((県南))	73.51	73.51	56.27	12.44	3.46	1.34	−	45.47	−	24.07	3.97	−
白河市	8.66	8.66	7.32	−	−	1.34	−	−	−	4.69	3.97	−
(表郷)	(8.66)	(8.66)	(7.32)	−	−	(1.34)	−	−	−	(4.69)	(3.97)	−
西郷村	45.47	45.47	29.57	12.44	3.46	−	−	45.47	−	−	−	−
棚倉町	19.38	19.38	19.38	−	−	−	−	−	−	19.38	−	−
((会津))	178.30	147.50	68.14	−	79.36	−	30.80	62.15	21.32	56.39	7.34	31.10
会津若松市	11.21	11.21	9.80	−	1.41	−	−	−	−	11.21	−	−
喜多方市	9.85	9.85	9.85	−	−	−	−	−	−	9.85	−	−
(熱塩加納)	(9.85)	(9.85)	(9.85)	−	−	−	−	−	−	(9.85)	−	−
北塩原村	−	−	−	−	−	−	−	−	−	−	−	−
磐梯町	55.09	52.83	1.98	−	50.85	−	2.26	28.95	−	−	−	26.14
猪苗代町	21.32	21.32	−	−	21.32	−	−	−	21.32	−	−	−

（単位　面積:ha）

((農林事務所)) 市町村	契約面積	樹種						土地所有者形態				
		針葉樹					広葉樹	市町村所有	財産区所有	共有	個人所有	法人所有
		計	スギ	アカマツ	カラマツ	ヒノキ						
柳津町	47.48	35.33	30.68	－	4.65	－	12.15	13.76	－	28.76	4.96	－
三島町	3.06	3.06	3.06	－	－	－	－	－	－	3.06	－	－
金山町	5.89	0.97	0.39	－	0.58	－	4.92	－	－	3.51	2.38	－
会津美里町	24.40	12.93	12.38	－	0.55	－	11.47	19.44	－	－	－	4.96
（会津高田）	(24.40)	(12.93)	(12.38)	－	(0.55)	－	(11.47)	(19.44)	－	－	－	(4.96)
((南会津))	426.38	253.43	61.32	13.26	178.85	－	172.95	207.86	61.49	141.18	－	15.85
下郷町	44.28	30.48	5.13	0.12	25.23	－	13.80	44.28	－	－	－	－
只見町	44.91	15.63	12.06	－	3.57	－	29.28	44.91	－	－	－	－
南会津町	337.19	207.32	44.13	13.14	150.05	－	129.87	118.67	61.49	141.18	－	15.85
（田島）	(206.25)	(120.95)	(34.00)	(13.14)	(73.81)	－	(85.30)	(5.60)	(61.49)	(123.31)	－	(15.85)
（舘岩）	(45.51)	(45.51)	－	－	(45.51)	－	－	(29.64)	－	(15.87)	－	－
（伊南）	(83.43)	(38.86)	(8.13)	－	(30.73)	－	(44.57)	(83.43)	－	－	－	－
（南郷）	(2.00)	(2.00)	(2.00)	－	－	－	－	－	－	(2.00)	－	－
((相双))	3.58	2.82	2.82	－	－	－	0.76	－	－	－	3.58	－
相馬市	3.58	2.82	2.82	－	－	－	0.76	－	－	－	3.58	－
((いわき))	14.31	12.81	8.96	3.85	－	－	1.50	－	－	8.34	5.97	－
いわき市	14.31	12.81	8.96	3.85	－	－	1.50	－	－	8.34	5.97	－

（資料）林業振興課　　令和6年3月31日現在

5 公社造林実績状況

（単位　面積:ha）

年度 ((農林事務所)) 市町村	契約面積	施業地	未施業地	樹種別 針葉樹 計	スギ	アカマツ	カラマツ	ヒノキ	広葉樹	施業年度 30	元	2	3	4	土地所有形態 市町村	財産区	共有	個人	会社その他
令和元年度	17,805	14,995	2,810	14,992	10,652	3,008	700	632	3	－	－	－	－	－	1,260	3,683	6,204	4,413	2,245
2	17,796	14,987	2,810	14,984	10,650	3,001	700	632	3	－	－	－	－	－	1,260	3,682	6,201	4,413	2,241
3	17,788	14,978	2,809	14,975	10,643	3,000	700	632	3	－	－	－	－	－	1,260	3,680	6,201	4,406	2,241
4	17,753	14,953	2,800	14,950	10,632	2,986	700	632	3	－	－	－	－	－	1,260	3,679	6,170	4,403	2,241
5	17,722	14,927	2,795	14,925	10,611	2,985	700	629	3	－	－	－	－	－	1,260	3,676	6,102	4,401	2,284
((県　北))	1,701	1,591	109	1,591	622	726	6	238	－	－	－	－	－	－	45	127	265	816	447
福島市	618	544	74	544	234	234	6	71	－	－	－	－	－	－	－	－	108	315	195
二本松市	244	239	5	239	76	141		21	－	－	－	－	－	－	－	34	61	149	－
伊達市	399	389	10	389	154	176		59	－	－	－	－	－	－	－	－	29	153	216
本宮市	－	－	－	－	－	－	－	－	－	－	－	－	－	－	－	－	－	－	－
桑折町	－	－	－	－	－	－	－	－	－	－	－	－	－	－	－	－	－	－	－
国見町	－	－	－	－	－	－	－	－	－	－	－	－	－	－	－	－	－	－	－
川俣町	440	419	20	419	158	174	－	88	－	－	－	－	－	－	45	92	67	199	36
大玉村	－	－	－	－	－	－	－	－	－	－	－	－	－	－	－	－	－	－	－
((県　中))	2,330	2,213	116	2,213	1,025	945	90	153	－	－	－	－	－	－	17	1,183	333	478	318
郡山市	1,700	1,596	104	1,596	641	808	87	61	－	－	－	－	－	－	－	1,163	135	134	269
須賀川市	66	62	4	62	53	1	1	8	－	－	－	－	－	－	－	－	43	16	7
田村市	366	360	6	360	210	90	1	59	－	－	－	－	－	－	17	－	114	204	31
鏡石町	－	－	－	－	－	－	－	－	－	－	－	－	－	－	－	－	－	－	－
天栄村	91	91	0	91	37	47	－	7	－	－	－	－	－	－	－	21	33	30	7
石川町	－	－	－	－	－	－	－	－	－	－	－	－	－	－	－	－	－	－	－
玉川村	－	－	－	－	－	－	－	－	－	－	－	－	－	－	－	－	－	－	－
平田村	4	4	－	4	4	－	－	0	－	－	－	－	－	－	－	－	－	4	－
浅川町	－	－	－	－	－	－	－	－	－	－	－	－	－	－	－	－	－	－	－
古殿町	30	28	2	28	24	－	－	4	－	－	－	－	－	－	－	－	8	22	－
三春町	－	－	－	－	－	－	－	－	－	－	－	－	－	－	－	－	－	－	－
小野町	72	72	0	72	57	－	1	14	－	－	－	－	－	－	－	－	－	69	4
((県　南))	85	81	4	81	15	－	－	66	－	－	－	－	－	－	－	－	21	64	－
白河市	－	－	－	－	－	－	－	－	－	－	－	－	－	－	－	－	－	－	－
西郷村	－	－	－	－	－	－	－	－	－	－	－	－	－	－	－	－	－	－	－
泉崎村	－	－	－	－	－	－	－	－	－	－	－	－	－	－	－	－	－	－	－
中島村	－	－	－	－	－	－	－	－	－	－	－	－	－	－	－	－	－	－	－
矢吹町	－	－	－	－	－	－	－	－	－	－	－	－	－	－	－	－	－	－	－
棚倉町	62	60	2	60	10	－	－	49	－	－	－	－	－	－	－	－	17	44	－
矢祭町	－	－	－	－	－	－	－	－	－	－	－	－	－	－	－	－	－	－	－
塙町	－	－	－	－	－	－	－	－	－	－	－	－	－	－	－	－	－	－	－
鮫川村	23	21	2	21	4	－	－	17	－	－	－	－	－	－	－	－	4	20	－

（単位　面積:ha）

年度 ((農林事務所)) 市町村	契約面積	施業地	未施業地	樹種別 針葉樹 計	ス ギ	アカマツ	カラマツ	ヒノキ	広葉樹	施業年度 30	元	2	3	4	土地所有形態 市町村	財産区	共有	個人	会社その他
((会　津))	8,439	6,981	1,458	6,981	6,159	428	394	1	−	−	−	−	−	−	420	1,749	3,383	1,823	1,064
会津若松市	569	475	94	475	424	45	6	1	−	−	−	−	−	−	−	−	147	422	−
喜多方市	1,569	1,304	265	1,304	1,142	158	5	−	−	−	−	−	−	−	−	379	647	346	197
北塩原村	88	75	13	75	75	−	−	−	−	−	−	−	−	−	−	−	2	42	44
西会津町	1,477	1,117	360	1,117	1,094	23	−	−	−	−	−	−	−	−	21	96	1,038	238	84
磐梯町	217	213	4	213	209	4	−	−	−	−	−	−	−	−	−	9	29	173	6
猪苗代町	1,314	1,094	220	1,094	699	81	314	−	−	−	−	−	−	−	−	1,111	51	61	91
会津坂下町	14	13	0	13	13	−	−	−	−	−	−	−	−	−	−	−	−	14	−
湯川村	−	−	−	−	−	−	−	−	−	−	−	−	−	−	−	−	−	−	−
柳津町	639	501	138	501	448	24	29	−	−	−	−	−	−	−	192	−	369	73	5
三島町	202	190	12	190	169	20	2	−	−	−	−	−	−	−	−	−	149	6	47
金山町	461	370	91	370	360	10	−	−	−	−	−	−	−	−	−	36	163	30	232
昭和村	182	168	13	168	140	1	28	−	−	−	−	−	−	−	−	−	24	36	121
会津美里町	1,707	1,460	247	1,460	1,387	62	12	−	−	−	−	−	−	−	207	118	765	380	237
((南会津))	4,303	3,223	1,081	3,221	2,355	649	210	7	2	−	−	−	−	−	772	448	2,053	798	232
下郷町	1,194	827	366	827	567	212	46	2	−	−	−	−	−	−	48	−	1,046	100	−
桧枝岐村	−	−	−	−	−	−	−	−	−	−	−	−	−	−	−	−	−	−	−
只見町	608	496	111	496	459	36	2	−	−	−	−	−	−	−	201	−	232	146	29
南会津町	2,502	1,899	603	1,897	1,329	402	162	5	2	−	−	−	−	−	523	448	776	552	203
((相　双))	556	538	18	537	215	238	−	84	1	−	−	−	−	−	5	−	21	367	164
相馬市	−	−	−	−	−	−	−	−	−	−	−	−	−	−	−	−	−	−	−
南相馬市	18	17	1	17	3	−	−	14	−	−	−	−	−	−	−	−	−	18	−
新地町	−	−	−	−	−	−	−	−	−	−	−	−	−	−	−	−	−	−	−
飯舘村	538	521	17	520	212	238	−	70	1	−	−	−	−	−	5	−	21	349	164
広野町	−	−	−	−	−	−	−	−	−	−	−	−	−	−	−	−	−	−	−
楢葉町	−	−	−	−	−	−	−	−	−	−	−	−	−	−	−	−	−	−	−
富岡町	−	−	−	−	−	−	−	−	−	−	−	−	−	−	−	−	−	−	−
川内村	−	−	−	−	−	−	−	−	−	−	−	−	−	−	−	−	−	−	−
大熊町	−	−	−	−	−	−	−	−	−	−	−	−	−	−	−	−	−	−	−
双葉町	−	−	−	−	−	−	−	−	−	−	−	−	−	−	−	−	−	−	−
浪江町	−	−	−	−	−	−	−	−	−	−	−	−	−	−	−	−	−	−	−
葛尾村	−	−	−	−	−	−	−	−	−	−	−	−	−	−	−	−	−	−	−
((いわき))	308	300	7	300	220	−	−	80	−	−	−	−	−	−	−	169	25	55	59
いわき市	308	300	7	300	220	−	−	80	−	−	−	−	−	−	−	169	25	55	59

（資料）　公益社団法人　ふくしま緑の森づくり公社　（県計・事務所別・市町村別に各項目を四捨五入しているため、計が合わない場合がある。）
令和6年3月31日現在

6 機構造林実績状況

（単位　面積:ha）

年度 ((農林事務所)) 市町村	契約面積	施業地	未施業地	樹種別 針葉樹 計	スギ	アカマツ	カラマツ	ヒノキ	その他	広葉樹	施業 元	2	3	4	5	土地所有形態 市町村	財産区	共有	個人	会社その他
令和元年度	15,436	11,280	4,156	11,024	4,925	3,480	2,069	549	－	257	34	－	－	－	－	4,256	4,051	4,583	1,287	1,259
2	15,451	11,303	4,148	11,303	4,945	3,474	2,064	551	268	－	－	39	－	－	－	4,252	4,051	4,583	1,306	1,259
3	15,508	11,324	4,185	11,324	4,956	3,472	2,069	550	276	－	－	－	32	－	－	4,252	4,047	4,593	1,358	1,258
4	15,506	11,349	4,157	11,349	4,971	3,471	2,076	550	281	－	－	－	－	37	－	4,251	4,045	4,565	1,359	1,286
5	15,492	11,339	4,152	11,339	4,969	3,456	2,083	549	283	－	－	－	－	－	22	4,195	4,095	4,375	1,328	1,498
((県　北))	2,099	1,723	376	1,723	666	587	108	196	165	－	－	－	－	－	10	266	112	1,096	571	55
福島市	1,410	1,171	239	1,171	455	434	107	53	122	－	－	－	－	－	10	27		867	475	40
二本松市	4	4	0	4	3	－	－	－	1	－	－	－	－	－	－	－	－	－	4	－
伊達市	516	418	98	418	147	122	2	116	32	－	－	－	－	－	－	182	63	228	43	－
本宮市	－	－	－	－	－	－	－	－	－	－	－	－	－	－	－	－	－	－	－	－
桑折町	58	47	11	47	35	－	－	8	3	－	－	－	－	－	－	58	－	－	－	－
国見町	－	－	－	－	－	－	－	－	－	－	－	－	－	－	－	－	－	－	－	－
川俣町	111	83	29	83	26	32	－	19	7	－	－	－	－	－	－	－	49		48	14
大玉村	－	－	－	－	－	－	－	－	－	－	－	－	－	－	－	－	－	－	－	－
((県　中))	2,946	2,190	756	2,190	862	796	445	36	52	－	－	－	－	－	5	－	2,196	406	23	320
郡山市	2,698	1,951	747	1,951	822	632	434	16	48	－	－	－	－	－	5	－	2,086	304	－	307
須賀川市	202	194	8	194	27	152	11	2	2	－	－	－	－	－	－	－	95	103	4	－
田村市	20	20	1	20	7	－	－	11	1	－	－	－	－	－	－	－	－	－	7	13
鏡石町	－	－	－	－	－	－	－	－	－	－	－	－	－	－	－	－	－	－	－	－
天栄村	14	14	0	14	2	12	－	－	－	－	－	－	－	－	－	－	14	－	－	－
石川町	－	－	－	－	－	－	－	－	－	－	－	－	－	－	－	－	－	－	－	－
玉川村	－	－	－	－	－	－	－	－	－	－	－	－	－	－	－	－	－	－	－	－
平田村	－	－	－	－	－	－	－	－	－	－	－	－	－	－	－	－	－	－	－	－
浅川町	－	－	－	－	－	－	－	－	－	－	－	－	－	－	－	－	－	－	－	－
古殿町	－	－	－	－	－	－	－	－	－	－	－	－	－	－	－	－	－	－	－	－
三春町	12	12	0	12	5	－	－	6	1	－	－	－	－	－	－	－	－	－	12	－
小野町	－	－	－	－	－	－	－	－	－	－	－	－	－	－	－	－	－	－	－	－
((県　南))	50	36	14	36	23	－	－	5	8	－	－	－	－	－	－	－	－	8	42	－
白河市	42	28	14	28	15	－	－	5	8	－	－	－	－	－	－	－	－	－	42	－
西郷村	－	－	－	－	－	－	－	－	－	－	－	－	－	－	－	－	－	－	－	－
泉崎村	－	－	－	－	－	－	－	－	－	－	－	－	－	－	－	－	－	－	－	－
中島村	－	－	－	－	－	－	－	－	－	－	－	－	－	－	－	－	－	－	－	－
矢吹町	－	－	－	－	－	－	－	－	－	－	－	－	－	－	－	－	－	－	－	－
棚倉町	－	－	－	－	－	－	－	－	－	－	－	－	－	－	－	－	－	－	－	－
矢祭町	8	8	－	8	8	－	－	－	－	－	－	－	－	－	－	－	－	8	－	－
塙町	－	－	－	－	－	－	－	－	－	－	－	－	－	－	－	－	－	－	－	－
鮫川村	－	－	－	－	－	－	－	－	－	－	－	－	－	－	－	－	－	－	－	－
((会　津))	2,590	1,902	689	1,902	1,328	191	336	－	47	－	－	－	－	－	－	213	805	1,165	329	78
会津若松市	392	316	77	316	290	11	－	－	14	－	－	－	－	－	－	－	－	364	29	－
喜多方市	508	269	240	269	172	29	64	－	3	－	－	－	－	－	－	－	－	271	226	11
北塩原村	67	21	46	21	21	－	－	－	－	－	－	－	－	－	－	－	－	－	－	67
西会津町	108	54	54	54	31		15	－	8	－	－	－	－	－	－	63	－	45	－	－
磐梯町	100	93	6	93	23	23	41	－	6	－	－	－	－	－	－	－	65	29	6	－
猪苗代町	172	171	1	171	20		150	－	－	－	－	－	－	－	－	－	172	－	－	－
会津坂下町	－	－	－	－	－	－	－	－	－	－	－	－	－	－	－	－	－	－	－	－
湯川村	－	－	－	－	－	－	－	－	－	－	－	－	－	－	－	－	－	－	－	－
柳津町	309	209	100	209	164	12	22	－	11	－	－	－	－	－	－	24	－	285	－	－
三島町	39	35	3	35	10	25	－	－	－	－	－	－	－	－	－	－	－	39	－	－
金山町	285	279	5	279	253	26	－	－	1	－	－	－	－	－	－	－	216	69	－	－
昭和村	－	－	－	－	－	－	－	－	－	－	－	－	－	－	－	－	－	－	－	－
会津美里町	611	455	156	455	343	66	43	－	3	－	－	－	－	－	－	126	352	65	68	－

（単位　面積:ha）

年度 ((農林事務所)) 市町村	契約面積	施業地	未施業地	樹種別							施業					土地所有形態				
				針葉樹						広葉樹	元	2	3	4	5	市町村	財産区	共有	個人	会社その他
				計	スギ	アカマツ	カラマツ	ヒノキ	その他											
((南会津))	5,493	3,363	2,130	3,363	1,560	604	1,193	1	5	－	－	－	－	－	2	2,167	472	1,554	273	1,026
下郷町	977	525	453	525	244	72	206	－	3	－	－	－	－	－	－	34	－	717	31	194
桧枝岐村	－	－	－	－	－	－	－	－	－	－	－	－	－	－	－	－	－	－	－	－
只見町	47	46	2	46	－	12	33	－	0	－	－	－	－	－	2	20	－	－	－	27
南会津町	4,468	2,793	1,676	2,793	1,316	520	955	1	1	－	－	－	－	－	－	2,113	472	837	241	805
((相双))	1,773	1,650	122	1,650	366	1,034	－	243	7	－	－	－	－	－	2	1,548	－	134	90	－
相馬市	73	62	11	62	12	9	－	41	－	－	－	－	－	－	－	－	－	44	29	－
南相馬市	122	89	33	89	37	24	－	29	－	－	－	－	－	－	－	－	－	82	40	－
新地町	21	20	2	20	16	1	－	3	－	－	－	－	－	－	－	14	－	8	－	－
飯舘村	21	19	2	19	9	6	－	3	－	－	－	－	－	－	－	－	－	－	21	－
広野町	－	－	－	－	－	－	－	－	－	－	－	－	－	－	－	－	－	－	－	－
楢葉町	－	－	－	－	－	－	－	－	－	－	－	－	－	－	－	－	－	－	－	－
富岡町	－	－	－	－	－	－	－	－	－	－	－	－	－	－	－	－	－	－	－	－
川内村	1,535	1,460	74	1,460	293	994	－	167	7	－	－	－	－	－	2	1,535	－	－	－	－
大熊町	－	－	－	－	－	－	－	－	－	－	－	－	－	－	－	－	－	－	－	－
双葉町	－	－	－	－	－	－	－	－	－	－	－	－	－	－	－	－	－	－	－	－
浪江町	－	－	－	－	－	－	－	－	－	－	－	－	－	－	－	－	－	－	－	－
葛尾村	－	－	－	－	－	－	－	－	－	－	－	－	－	－	－	－	－	－	－	－
((いわき))	541	476	65	476	164	244	1	68	0	－	－	－	－	－	3	－	510	12	－	19
いわき市	541	476	65	476	164	244	1	68	0	－	－	－	－	－	3	－	510	12	－	19

（資料）国立研究開発法人森林総合研究所　森林整備センター　福島水源林整備事務所（四捨五入の関係で計が合わない場合がある。「0」は単位未満の値である）
令和6年3月31日現在。

7　造林補助事業実績

（単位：面積 ha、延長 m、事業費 千円）

年度 《農林事務所》 市町村	公共育成単層林整備														
	人工造林				樹下植栽等	保育						更新伐	計	事業費	補助金
	再造林	被害跡地造林	拡大造林	小計		下刈	雪起し	除伐	間伐	枝打ち等	小計				
平成30年度	38.41	－	23.03	61.44	79.96	439.36	3.49	162.60	859.60	11.35	1,476.40	33.43	1,651.23	1,125,750	479,520
令和元年度	22.75	－	19.60	42.35	58.60	387.11	－	110.26	856.22	9.49	1,363.08	41.48	1,505.51	1,047,252	449,251
令和2年度	44.38	－	10.10	54.48	53.58	413.66	－	94.00	781.46	11.45	1,300.57	43.69	1,452.32	1,049,096	452,187
令和3年度	32.54	－	13.38	45.92	68.62	352.99	0.15	97.82	676.42	10.07	1,137.45	80.94	1,332.93	958,870	410,732
令和4年度	62.27	－	11.78	74.05	61.94	388.60	－	126.80	608.21	0.10	1,123.71	68.40	1,328.10	1,039,647	442,586
令和5年度	49.72	－	6.20	55.92	42.13	358.81	－	65.21	551.43	－	975.45	34.27	1,107.77	909,305	389,643
((県　北))	4.88	－	－	4.88	－	19.63	－	－	－	－	19.63	－	24.51	20,910	8,669
福島市	－	－	－	－	－	10.99	－	－	－	－	10.99	－	10.99	4,913	1,965
二本松市	－	－	－	－	－	－	－	－	－	－	－	－	－	－	－
伊達市	－	－	－	－	－	3.15	－	－	－	－	3.15	－	3.15	1,461	584
本宮市	－	－	－	－	－	1.35	－	－	－	－	1.35	－	1.35	626	250
桑折町	－	－	－	－	－	－	－	－	－	－	－	－	－	－	－
国見町	－	－	－	－	－	－	－	－	－	－	－	－	－	－	－
川俣町	－	－	－	－	－	－	－	－	－	－	－	－	－	－	－
大玉村	4.88	－	－	4.88	－	4.14	－	－	－	－	4.14	－	9.02	13,909	5,869
((県　中))	16.81	－	5.54	22.35	11.22	165.39	－	13.86	64.29	－	243.54	4.30	281.41	194,702	81,286
郡山市	－	－	－	－	－	21.98	－	－	－	－	21.98	－	21.98	7,493	2,997
須賀川市	－	－	2.16	2.16	－	23.48	－	－	3.40	－	26.88	4.30	33.34	17,595	10,444
田村市	0.59	－	0.95	1.54	9.34	40.49	－	13.86	－	－	54.35	－	65.23	32,752	13,101
鏡石町	－	－	－	－	－	－	－	－	－	－	－	－	－	－	－
天栄村	－	－	－	－	－	19.53	－	－	－	－	19.53	－	19.53	7,250	2,900
石川町	6.13	－	－	6.13	－	18.63	－	－	19.49	－	38.12	－	44.25	43,493	17,397
玉川村	－	－	－	－	－	－	－	－	－	－	－	－	－	－	－
平田村	－	－	－	－	－	－	－	－	－	－	－	－	－	－	－
浅川町	－	－	－	－	－	－	－	－	－	－	－	－	－	－	－
古殿町	9.57	－	0.16	9.73	－	21.49	－	－	34.97	－	56.46	－	66.19	65,520	26,208
三春町	－	－	－	－	－	1.12	－	－	－	－	1.12	－	1.12	411	164
小野町	0.52	－	2.27	2.79	1.88	18.67	－	－	6.43	－	25.10	－	29.77	20,187	8,075
((県　南))	6.84	－	－	6.84	－	42.70	－	－	8.84	－	51.54	－	58.38	50,328	20,131
白河市	－	－	－	－	－	－	－	－	－	－	－	－	－	－	－
西郷村	－	－	－	－	－	0.45	－	－	－	－	0.45	－	0.45	150	60
泉崎村	－	－	－	－	－	－	－	－	－	－	－	－	－	－	－
中島村	－	－	－	－	－	－	－	－	－	－	－	－	－	－	－
矢吹町	－	－	－	－	－	－	－	－	－	－	－	－	－	－	－
棚倉町	－	－	－	－	－	6.30	－	－	－	－	6.30	－	6.30	2,922	1,169
矢祭町	3.38	－	－	3.38	－	9.86	－	－	8.14	－	18.00	－	21.38	25,005	10,002
塙町	－	－	－	－	－	9.21	－	－	－	－	9.21	－	9.21	4,237	1,695
鮫川村	3.46	－	－	3.46	－	16.88	－	－	0.70	－	17.58	－	21.04	18,014	7,205

（単位：面積 ha、延長 m、事業費 千円）

年度 《農林事務所》 市町村	公共 育成単層林整備 人工造林 再造林	被害跡地造林	拡大造林	小計	樹下植栽等	保育 下刈	雪起し	除伐	間伐	枝打ち等	小計	更新伐	計	事業費	補助金
((会津))	8.60	－	－	8.60	30.91	36.29	－	7.55	275.62	－	319.46	29.97	388.94	383,592	167,647
会津若松市	－	－	－	－	－	－	－	0.20	27.51	－	27.71	3.48	31.19	43,869	17,989
喜多方市	7.72	－	－	7.72	5.68	16.11	－	－	37.37	－	53.48	3.91	70.79	69,095	29,855
北塩原村	－	－	－	－	－	－	－	－	－	－	－	－	－	－	－
西会津町	－	－	－	－	25.23	0.77	－	1.66	37.77	－	40.20	17.64	83.07	83,212	35,810
磐梯町	0.88	－	－	0.88	－	6.69	－	3.13	14.39	－	24.21	－	25.09	17,615	8,146
猪苗代町	－	－	－	－	－	10.12	－	2.56	69.38	－	82.06	4.94	87.00	71,362	31,284
会津坂下町	－	－	－	－	－	－	－	－	－	－	－	－	－	－	－
柳津町	－	－	－	－	－	－	－	－	7.58	－	7.58	－	7.58	5,564	2,782
三島町	－	－	－	－	－	－	－	－	－	－	－	－	－	－	－
金山町	－	－	－	－	－	－	－	－	－	－	－	－	－	－	－
昭和村	－	－	－	－	－	－	－	－	5.59	－	5.59	－	5.59	3,142	1,571
会津美里町	－	－	－	－	－	2.60	－	－	76.03	－	78.63	－	78.63	89,734	40,210
((南会津))	5.50	－	－	5.50	－	22.54	－	－	124.28	－	146.82	－	152.32	121,362	56,546
下郷町	－	－	－	－	－	－	－	－	31.29	－	31.29	－	31.29	29,637	13,258
桧枝岐村	－	－	－	－	－	－	－	－	－	－	－	－	－	－	－
只見町	－	－	－	－	－	－	－	－	3.35	－	3.35	－	3.35	2,459	1,229
南会津町	5.50	－	－	5.50	－	22.54	－	－	89.64	－	112.18	－	117.68	89,266	42,058
((相双))	－	－	－	－	－	－	－	－	3.98	－	3.98	－	3.98	4,060	1,624
相馬市	－	－	－	－	－	－	－	－	－	－	－	－	－	－	－
南相馬市	－	－	－	－	－	－	－	－	3.98	－	3.98	－	3.98	4,060	1,624
新地町	－	－	－	－	－	－	－	－	－	－	－	－	－	－	－
飯舘村	－	－	－	－	－	－	－	－	－	－	－	－	－	－	－
広野町	－	－	－	－	－	－	－	－	－	－	－	－	－	－	－
楢葉町	－	－	－	－	－	－	－	－	－	－	－	－	－	－	－
富岡町	－	－	－	－	－	－	－	－	－	－	－	－	－	－	－
川内村	－	－	－	－	－	－	－	－	－	－	－	－	－	－	－
大熊町	－	－	－	－	－	－	－	－	－	－	－	－	－	－	－
双葉町	－	－	－	－	－	－	－	－	－	－	－	－	－	－	－
浪江町	－	－	－	－	－	－	－	－	－	－	－	－	－	－	－
葛尾村	－	－	－	－	－	－	－	－	－	－	－	－	－	－	－
((いわき))	7.09	－	0.66	7.75	－	72.26	－	43.80	74.42	－	190.48	－	198.23	134,351	53,741
いわき市	7.09	－	0.66	7.75	－	72.26	－	43.80	74.42	－	190.48	－	198.23	134,351	53,741

（資料）森林整備課

（単位：面積 ha、延長 m、事業費 千円）

年度《農林事務所》市町村	公共 育成複層林整備											公共 機能増進保育		
	樹下植栽等	保育						更新伐	計	事業費	補助金	間伐	事業費	補助金
		下刈	雪起し	除伐	間伐	枝打ち等	小計							
平成30年度	15.36	72.12	－	2.35	－	2.35	76.82	7.83	100.01	50,397	20,159	－	－	－
令和元年度	4.38	40.73	－	9.11	10.00	－	59.84	9.17	73.39	36,474	14,591	－	－	－
令和2年度	2.70	62.25	－	18.94	－	－	81.19	2.85	86.74	35,651	14,260	－	－	－
令和3年度	－	19.40	－	14.14	4.00	－	37.54	1.29	38.83	15,852	6,340	－	－	－
令和4年度	1.21	13.71	－	53.65	－	－	67.36	3.97	72.54	31,676	13,828	－	－	－
令和5年度	－	12.76	－	18.38	－	－	31.14	4.00	35.14	16,475	7,394	－	－	－
((県北))	－	2.31	－	－	－	－	2.31	2.00	4.31	2,682	1,877	－	－	－
福島市	－	－	－	－	－	－	－	－	－	－	－	－	－	－
二本松市	－	－	－	－	－	－	－	－	－	－	－	－	－	－
伊達市	－	－	－	－	－	－	－	－	－	－	－	－	－	－
本宮市	－	2.31	－	－	－	－	2.31	2.00	4.31	2,682	1,877	－	－	－
桑折町	－	－	－	－	－	－	－	－	－	－	－	－	－	－
国見町	－	－	－	－	－	－	－	－	－	－	－	－	－	－
川俣町	－	－	－	－	－	－	－	－	－	－	－	－	－	－
大玉村	－	－	－	－	－	－	－	－	－	－	－	－	－	－
((県中))	－	10.24	－	18.38	－	－	28.62	－	28.62	12,102	4,841	－	－	－
郡山市	－	－	－	－	－	－	－	－	－	－	－	－	－	－
須賀川市	－	－	－	－	－	－	－	－	－	－	－	－	－	－
田村市	－	－	－	18.38	－	－	18.38	－	18.38	8,220	3,288	－	－	－
鏡石町	－	－	－	－	－	－	－	－	－	－	－	－	－	－
天栄村	－	－	－	－	－	－	－	－	－	－	－	－	－	－
石川町	－	－	－	－	－	－	－	－	－	－	－	－	－	－
玉川村	－	－	－	－	－	－	－	－	－	－	－	－	－	－
平田村	－	－	－	－	－	－	－	－	－	－	－	－	－	－
浅川町	－	－	－	－	－	－	－	－	－	－	－	－	－	－
古殿町	－	－	－	－	－	－	－	－	－	－	－	－	－	－
三春町	－	－	－	－	－	－	－	－	－	－	－	－	－	－
小野町	－	10.24	－	－	－	－	10.24	－	10.24	3,882	1,553	－	－	－
((県南))	－	－	－	－	－	－	－	－	－	－	－	－	－	－
白河市	－	－	－	－	－	－	－	－	－	－	－	－	－	－
西郷村	－	－	－	－	－	－	－	－	－	－	－	－	－	－
泉崎村	－	－	－	－	－	－	－	－	－	－	－	－	－	－
中島村	－	－	－	－	－	－	－	－	－	－	－	－	－	－
矢吹町	－	－	－	－	－	－	－	－	－	－	－	－	－	－
棚倉町	－	－	－	－	－	－	－	－	－	－	－	－	－	－
矢祭町	－	－	－	－	－	－	－	－	－	－	－	－	－	－
塙町	－	－	－	－	－	－	－	－	－	－	－	－	－	－
鮫川村	－	－	－	－	－	－	－	－	－	－	－	－	－	－

（単位：面積 ha、延長 m、事業費 千円）

年度《農林事務所》市町村	公共 育成複層林整備											機能増進保育		
	樹下植栽等	保育						更新伐	計	事業費	補助金	間伐	事業費	補助金
		下刈	雪起し	除伐	間伐	枝打ち等	小計							
((会津))	－	－	－	－	－	－	－	－	－	－	－	－	－	－
会津若松市	－	－	－	－	－	－	－	－	－	－	－	－	－	－
喜多方市	－	－	－	－	－	－	－	－	－	－	－	－	－	－
北塩原村	－	－	－	－	－	－	－	－	－	－	－	－	－	－
西会津町	－	－	－	－	－	－	－	－	－	－	－	－	－	－
磐梯町	－	－	－	－	－	－	－	－	－	－	－	－	－	－
猪苗代町	－	－	－	－	－	－	－	－	－	－	－	－	－	－
会津坂下町	－	－	－	－	－	－	－	－	－	－	－	－	－	－
柳津町	－	－	－	－	－	－	－	－	－	－	－	－	－	－
三島町	－	－	－	－	－	－	－	－	－	－	－	－	－	－
金山町	－	－	－	－	－	－	－	－	－	－	－	－	－	－
昭和村	－	－	－	－	－	－	－	－	－	－	－	－	－	－
会津美里町	－	－	－	－	－	－	－	－	－	－	－	－	－	－
((南会津))	－	－	－	－	－	－	－	2.00	2.00	1,621	648	－	－	－
下郷町	－	－	－	－	－	－	－	－	－	－	－	－	－	－
桧枝岐村	－	－	－	－	－	－	－	－	－	－	－	－	－	－
只見町	－	－	－	－	－	－	－	－	－	－	－	－	－	－
南会津町	－	－	－	－	－	－	－	2.00	2.00	1,621	648	－	－	－
((相双))	－	－	－	－	－	－	－	－	－	－	－	－	－	－
相馬市	－	－	－	－	－	－	－	－	－	－	－	－	－	－
南相馬市	－	－	－	－	－	－	－	－	－	－	－	－	－	－
新地町	－	－	－	－	－	－	－	－	－	－	－	－	－	－
飯舘村	－	－	－	－	－	－	－	－	－	－	－	－	－	－
広野町	－	－	－	－	－	－	－	－	－	－	－	－	－	－
楢葉町	－	－	－	－	－	－	－	－	－	－	－	－	－	－
富岡町	－	－	－	－	－	－	－	－	－	－	－	－	－	－
川内村	－	－	－	－	－	－	－	－	－	－	－	－	－	－
大熊町	－	－	－	－	－	－	－	－	－	－	－	－	－	－
双葉町	－	－	－	－	－	－	－	－	－	－	－	－	－	－
浪江町	－	－	－	－	－	－	－	－	－	－	－	－	－	－
葛尾村	－	－	－	－	－	－	－	－	－	－	－	－	－	－
((いわき))	－	0.21	－	－	－	－	0.21	－	0.21	70	28	－	－	－
いわき市	－	0.21	－	－	－	－	0.21	－	0.21	70	28	－	－	－

（単位：面積 ha、延長 m、事業費 千円）

年度 《農林事務所》 市町村	公 特定間伐 間伐	公 特定間伐 事業費	公 特定間伐 補助金	公 長期育成循環 誘導伐	公 長期育成循環 樹下植栽	公 長期育成循環 下刈	公 長期育成循環 計	公 長期育成循環 事業費	公 長期育成循環 補助金	共 森林作業道整備等 延長	共 森林作業道整備等 事業費	共 森林作業道整備等 補助金	共 総計 面積	共 総計 事業費	共 総計 補助金	間伐再掲 機能増進保育	間伐再掲 間伐	間伐再掲 除伐 Ⅳ齢級～	間伐再掲 計
平成30年度	－	－	－	－	－	－	－	－	－	22,602.00	96,429	44,014	1,751.24	1,272,576	543,693	－	859.60	132.97	987.54
令和元年度	－	－	－	－	－	－	－	－	－	26,091.00	107,054	50,278	1,578.90	1,190,780	514,120	－	866.22	75.70	941.92
令和2年度	－	－	－	－	－	－	－	－	－	30,798.00	140,103	64,154	1,539.06	1,224,850	530,601	－	781.46	71.04	852.50
令和3年度	－	－	－	－	－	－	－	－	－	21,536.00	108,155	50,781	1,371.76	1,082,877	467,853	－	680.42	72.55	752.97
令和4年度	－	－	－	－	－	－	－	－	－	23,565.20	131,826	59,722	1,400.64	1,203,148	516,136	－	608.21	105.19	713.40
令和5年度	－	－	－	－	－	－	－	－	－	22,748.10	129,012	59,935	1,142.91	1,054,792	456,973	－	551.43	43.72	595.15
((県　北))	－	－	－	－	－	－	－	－	－	285.00	540	378	28.82	24,131	10,924	－	－	－	－
福島市	－	－	－	－	－	－	－	－	－	－	－	－	10.99	4,913	1,965	－	－	－	－
二本松市	－	－	－	－	－	－	－	－	－	－	－	－	－	－	－	－	－	－	－
伊達市	－	－	－	－	－	－	－	－	－	－	－	－	3.15	1,461	584	－	－	－	－
本宮市	－	－	－	－	－	－	－	－	－	285.00	540	378	5.66	3,848	2,506	－	－	－	－
桑折町	－	－	－	－	－	－	－	－	－	－	－	－	－	－	－	－	－	－	－
国見町	－	－	－	－	－	－	－	－	－	－	－	－	－	－	－	－	－	－	－
川俣町	－	－	－	－	－	－	－	－	－	－	－	－	－	－	－	－	－	－	－
大玉村	－	－	－	－	－	－	－	－	－	－	－	－	9.02	13,909	5,869	－	－	－	－
((県　中))	－	－	－	－	－	－	－	－	－	－	－	－	310.03	206,804	86,127	－	64.29	6.00	70.29
郡山市	－	－	－	－	－	－	－	－	－	－	－	－	21.98	7,493	2,997	－	－	－	－
須賀川市	－	－	－	－	－	－	－	－	－	－	－	－	33.34	17,595	10,444	－	3.40	－	3.40
田村市	－	－	－	－	－	－	－	－	－	－	－	－	83.61	40,972	16,389	－	－	6.00	6.00
鏡石町	－	－	－	－	－	－	－	－	－	－	－	－	－	－	－	－	－	－	－
天栄村	－	－	－	－	－	－	－	－	－	－	－	－	19.53	7,250	2,900	－	－	－	－
石川町	－	－	－	－	－	－	－	－	－	－	－	－	44.25	43,493	17,397	－	19.49	－	19.49
玉川村	－	－	－	－	－	－	－	－	－	－	－	－	－	－	－	－	－	－	－
平田村	－	－	－	－	－	－	－	－	－	－	－	－	－	－	－	－	－	－	－
浅川町	－	－	－	－	－	－	－	－	－	－	－	－	－	－	－	－	－	－	－
古殿町	－	－	－	－	－	－	－	－	－	－	－	－	66.19	65,520	26,208	－	34.97	－	34.97
三春町	－	－	－	－	－	－	－	－	－	－	－	－	1.12	411	164	－	－	－	－
小野町	－	－	－	－	－	－	－	－	－	－	－	－	40.01	24,069	9,628	－	6.43	－	6.43
((県　南))	－	－	－	－	－	－	－	－	－	－	－	－	58.38	50,328	20,131	－	8.84	－	8.84
白河市	－	－	－	－	－	－	－	－	－	－	－	－	－	－	－	－	－	－	－
西郷村	－	－	－	－	－	－	－	－	－	－	－	－	0.45	150	60	－	－	－	－
泉崎村	－	－	－	－	－	－	－	－	－	－	－	－	－	－	－	－	－	－	－
中島村	－	－	－	－	－	－	－	－	－	－	－	－	－	－	－	－	－	－	－
矢吹町	－	－	－	－	－	－	－	－	－	－	－	－	－	－	－	－	－	－	－
棚倉町	－	－	－	－	－	－	－	－	－	－	－	－	6.30	2,922	1,169	－	－	－	－
矢祭町	－	－	－	－	－	－	－	－	－	－	－	－	21.38	25,005	10,002	－	8.14	－	8.14
塙町	－	－	－	－	－	－	－	－	－	－	－	－	9.21	4,237	1,695	－	－	－	－
鮫川村	－	－	－	－	－	－	－	－	－	－	－	－	21.04	18,014	7,205	－	0.70	－	0.70

（単位：面積 ha、延長 m、事業費 千円）

年度 《農林事務所》 市町村	公 特定間伐 間伐	事業費	補助金	長期育成循環 誘導伐	樹下植栽	下刈	計	事業費	補助金	森林作業道整備等 延長	事業費	補助金	共 総計 面積	事業費	補助金	間伐再掲 機能増進保育	間伐	除伐 Ⅳ齢級～	計
((会津))	－	－	－	－	－	－	－	－	－	8,931.00	47,945	22,875	388.94	431,537	190,522	－	275.62	0.98	276.60
会津若松市	－	－	－	－	－	－	－	－	－	960.00	3,209	1,283	31.19	47,077	19,273	－	27.51	－	27.51
喜多方市	－	－	－	－	－	－	－	－	－	2,622.00	14,486	6,467	70.79	83,581	36,322	－	37.37	－	37.37
北塩原村	－	－	－	－	－	－	－	－	－	－	－	－	－	－	－	－	－	－	－
西会津町	－	－	－	－	－	－	－	－	－	938.00	5,396	2,698	83.07	88,609	38,508	－	37.77	0.98	38.75
磐梯町	－	－	－	－	－	－	－	－	－	363.00	1,216	608	25.09	18,830	8,754	－	14.39	－	14.39
猪苗代町	－	－	－	－	－	－	－	－	－	－	－	－	87.00	71,362	31,284	－	69.38	－	69.38
会津坂下町	－	－	－	－	－	－	－	－	－	－	－	－	－	－	－	－	－	－	－
柳津町	－	－	－	－	－	－	－	－	－	－	－	－	7.58	5,564	2,782	－	7.58	－	7.58
三島町	－	－	－	－	－	－	－	－	－	－	－	－	－	－	－	－	－	－	－
金山町	－	－	－	－	－	－	－	－	－	－	－	－	－	－	－	－	－	－	－
昭和村	－	－	－	－	－	－	－	－	－	－	－	－	5.59	3,142	1,571	－	5.59	－	5.59
会津美里町	－	－	－	－	－	－	－	－	－	4,048.00	23,638	11,819	78.63	113,372	52,029	－	76.03	－	76.03
((南会津))	－	－	－	－	－	－	－	－	－	13,532.10	80,527	36,682	154.32	203,510	93,876	－	124.28	－	124.28
下郷町	－	－	－	－	－	－	－	－	－	8,017.10	48,147	20,714	31.29	77,785	33,972	－	31.29	－	31.29
桧枝岐村	－	－	－	－	－	－	－	－	－	－	－	－	－	－	－	－	－	－	－
只見町	－	－	－	－	－	－	－	－	－	－	－	－	3.35	2,459	1,229	－	3.35	－	3.35
南会津町	－	－	－	－	－	－	－	－	－	5,515.00	32,380	15,967	119.68	123,266	58,674	－	89.64	－	89.64
((相双))	－	－	－	－	－	－	－	－	－	－	－	－	3.98	4,060	1,624	－	3.98	－	3.98
相馬市	－	－	－	－	－	－	－	－	－	－	－	－	－	－	－	－	－	－	－
南相馬市	－	－	－	－	－	－	－	－	－	－	－	－	3.98	4,060	1,624	－	3.98	－	3.98
新地町	－	－	－	－	－	－	－	－	－	－	－	－	－	－	－	－	－	－	－
飯舘村	－	－	－	－	－	－	－	－	－	－	－	－	－	－	－	－	－	－	－
広野町	－	－	－	－	－	－	－	－	－	－	－	－	－	－	－	－	－	－	－
楢葉町	－	－	－	－	－	－	－	－	－	－	－	－	－	－	－	－	－	－	－
富岡町	－	－	－	－	－	－	－	－	－	－	－	－	－	－	－	－	－	－	－
川内村	－	－	－	－	－	－	－	－	－	－	－	－	－	－	－	－	－	－	－
大熊町	－	－	－	－	－	－	－	－	－	－	－	－	－	－	－	－	－	－	－
双葉町	－	－	－	－	－	－	－	－	－	－	－	－	－	－	－	－	－	－	－
浪江町	－	－	－	－	－	－	－	－	－	－	－	－	－	－	－	－	－	－	－
葛尾村	－	－	－	－	－	－	－	－	－	－	－	－	－	－	－	－	－	－	－
((いわき))	－	－	－	－	－	－	－	－	－	－	－	－	198.44	134,421	53,769	－	74.42	36.74	111.16
いわき市	－	－	－	－	－	－	－	－	－	－	－	－	198.44	134,421	53,769	－	74.42	36.74	111.16

8 間伐実績（事業種別間伐実績）

（単位：面積 ha）

年度 ((農林事務所)) 市町村	総数	間伐促進強化対策事業	造林補助事業	国庫補助事業	森林農地整備センター（旧公団）	融資	森林環境基金森林整備事業 県/補助	自力等
令和元年度	4,087	－	2,864	19	100	－	915	190
令和2年度	4,238	－	2,937	13	140	－	945	203
令和3年度	4,473	－	2,828	39	503	－	906	196
令和4年度	3,855	－	2,554	68	390	－	671	171
令和5年度	3,177	－	2,267	67	123	－	476	245
((県北))	313	－	293	8	13	－	－	－
福島市	84	－	81	－	3	－	－	－
二本松市	37	－	36	1	－	－	－	－
伊達市	66	－	49	7	10	－	－	
本宮市	5	－	5	－	－	－	－	－
桑折町	37	－	37	－	－	－	－	－
国見町	3	－	3	－	－	－	－	－
川俣町	19	－	19	－	－	－	－	－
大玉村	62	－	62	－	－	－	－	－
((県中))	568	－	424	2	39	－	83	21
郡山市	146	－	59	2	36	－	32	16
須賀川市	67	－	64	－	－	－	3	－
田村市	82	－	71	－	3	－	9	－
鏡石町	7	－	7	－	－	－	－	0
天栄村	27	－	27	－	－	－	－	－
石川町	34	－	33	－	－	－	1	－
玉川村	24	－	22	－	－	－	2	－
平田村	12	－	9	－	－	－	3	0
浅川町	14	－	6	－	－	－	8	－
古殿町	83	－	61	－	－	－	22	－
三春町	32	－	30	－	－	－	－	2
小野町	39	－	35	－	－	－	2	2
((県南))	471	－	413	2	－	－	57	－
白河市	92	－	90	1	－	－	5	(5)
西郷村	57	－	57	－	－	－	－	－
泉崎村	7	－	－	－	－	－	2	5
中島村	－	－	－	－	－	－	－	－
矢吹町	－	－	－	－	－	－	－	－
棚倉町	82	－	82	－	－	－	－	－
矢祭町	58	－	40	－	－	－	18	－
塙町	103	－	102	1	－	－	－	－
鮫川村	74	－	42	－	－	－	32	－

年　度 ((農林事務所)) 市　町　村	総　数	間伐促進強化対策事　業	造林補助事　業	国庫補助事　業	森林農地整備センター（旧公団）	融　資	森林環境基金森林整備事業 県/補助	自 力 等
((会 津))	534	−	370	16	21	−	58	69
会津若松市	51	−	34	13	−	−	−	4
喜 多 方 市	52	−	51	−	−	−	−	1
北 塩 原 村	3	−	−	−	−	−	−	3
西 会 津 町	75	−	56	−	−	−	14	4
磐　梯　町	27	−	14	−	−	−	−	13
猪 苗 代 町	77	−	74	3	−	−	−	−
会津坂下町	1	−	−	−	−	−	−	1
湯　川　村	−	−	−	−	−	−	−	−
柳　津　町	42	−	27	−	13	−	−	2
三　島　町	21	−	15	−	−	−	−	5
金　山　町	46	−	−	−	8	−	15	24
昭　和　村	8	−	6	−	−	−	−	2
会津美里町	131	−	92	1	−	−	29	9
((南 会 津))	434	−	126	11	34	−	175	88
下　郷　町	84	−	31	−	29	−	18	5
檜 枝 岐 村	2	−	−	−	−	−	−	2
只　見　町	86	−	3	−	−	−	45	38
南 会 津 町	262	−	92	11	5	−	112	42
((相　双))	502	−	477	13	9	−	−	2
相　馬　市	−	−	−	−	−	−	−	−
南 相 馬 市	66	−	63	1	−	−	−	2
新　地　町	23	−	23	−	−	−	−	−
飯　舘　村	138	−	123	12	3	−	−	−
広　野　町	40	−	40	−	−	−	−	−
楢　葉　町	14	−	14	−	−	−	−	−
富　岡　町	55	−	55	−	−	−	−	−
川　内　村	89	−	83	−	6	−	−	−
大　熊　町	−	−	−	−	−	−	−	−
双　葉　町	−	−	−	−	−	−	−	−
浪　江　町	14	−	14	−	−	−	−	−
葛　尾　村	62	−	62	−	−	−	−	−
((い わ き))	354	−	164	15	7	−	103	64
い わ き 市	354	−	164	15	7	−	103	64

（資料）森林整備課

（注）1. 年度計と事務所計・市町村計は、有効数字処理により必ずしも一致しない。

９ ふくしま森林再生事業実績

（単位：面積 ha、延長 m）

年度 ((農林事務所)) 市町村	森林整備 事業主体 市町村	森林整備 事業主体 公社	森林整備 事業主体 県	森林整備 計	作業道整備 事業主体 市町村	作業道整備 事業主体 公社	作業道整備 事業主体 県	作業道整備 計
令和元年度	1,442.93	53.87	180.58	1,677.38	190,974	7,216	30,554	228,744
令和2年度	1,738.94	55.74	229.32	2,024.00	221,258	4,452	31,647	257,357
令和3年度	1,808.36	59.79	58.31	1,926.46	200,704	6,929	7,559	215,192
令和4年度	1,602.65	59.18	54.28	1,716.11	189,991	6,292	4,584	200,867
令和5年度	1,480.79	64.29	34.75	1,579.83	178,313	8,049	6,022	192,383
((県北))	227.54	10.27	16.68	254.49	11,890	1,308	3,524	16,722
福島市	110.92	3.55	－	114.47	2,316	530	－	2,846
二本松市	23.53	－	－	23.53	3,600	－	－	3,600
伊達市	34.05	6.72	6.08	46.85	1,984	778	240	3,002
本宮市	－	－	－	－	－	－	－	－
桑折町	4.94	－	－	4.94	734	－	－	734
国見町	36.29	－	－	36.29	200	－	－	200
川俣町	8.34	－	10.60	18.94	1,647	－	3,284	4,931
大玉村	9.47	－	－	9.47	1,409	－	－	1,409
((県中))	413.98	45.83	－	459.81	44,174	5,559	－	49,733
郡山市	15.79	21.34	－	37.13	1,937	2,038	－	3,975
須賀川市	20.62	－	－	20.62	2,788	－	－	2,788
田村市	217.45	16.10	－	233.55	9,418	2,222	－	11,640
鏡石町	6.74	－	－	6.74	962	－	－	962
天栄村	29.83	－	－	29.83	7,520	－	－	7,520
石川町	15.66	－	－	15.66	3,798	－	－	3,798
玉川村	22.28	－	－	22.28	3,792	－	－	3,792
平田村	11.85	－	－	11.85	2,187	－	－	2,187
浅川町	5.90	－	－	5.90	453	－	－	453
古殿町	25.92	－	－	25.92	3,961	－	－	3,961
三春町	29.65	－	－	29.65	5,480	－	－	5,480
小野町	12.29	8.39	－	20.68	1,878	1,299	－	3,177
((県南))	287.66	－	－	287.66	58,448	－	－	58,448
白河市	76.30	－	－	76.30	10,603	－	－	10,603
西郷村	21.43	－	－	21.43	5,791	－	－	5,791
泉崎村	－	－	－	－	－	－	－	－
中島村	－	－	－	－	－	－	－	－
矢吹町	－	－	－	－	－	－	－	－
棚倉町	67.77	－	－	67.77	17,804	－	－	17,804
矢祭町	24.89	－	－	24.89	4,180	－	－	4,180
塙町	66.66	－	－	66.66	14,075	－	－	14,075
鮫川村	30.61	－	－	30.61	5,994	－	－	5,994

年度 ((農林事務所)) 市町村	森林整備				作業道整備			
	事業主体			計	事業主体			計
	市町村	公社	県		市町村	公社	県	
((会津))	50.19	−	−	50.19	6,979	−	−	6,979
会津若松市	−	−	−	−	−	−	−	−
喜多方市	−	−	−	−	−	−	−	−
北塩原村	−	−	−	−	−	−	−	−
西会津町	−	−	−	−	−	−	−	−
磐梯町	−	−	−	−	−	−	−	−
猪苗代町	−	−	−	−	−	−	−	−
会津坂下町	−	−	−	−	−	−	−	−
湯川村	−	−	−	−	−	−	−	−
柳津町	19.09	−	−	19.09	2,548	−	−	2,548
三島町	15.14	−	−	15.14	1,415	−	−	1,415
金山町	−	−	−	−	−	−	−	−
昭和村	−	−	−	−	−	−	−	−
会津美里町	15.96	−	−	15.96	3,016	−	−	3,016
((相双))	456.46	−	18.07	474.53	55,775	−	2,498	58,273
相馬市	−	−	−	−	−	−	−	−
南相馬市	59.15	−	−	59.15	4,375	−	−	4,375
新地町	23.44	−	−	23.44	−	−	−	−
飯舘村	123.21	−	−	123.21	15,922	−	−	15,922
広野町	40.05	−	−	40.05	5,890	−	−	5,890
楢葉町	13.51	−	−	13.51	2,006	−	−	2,006
富岡町	54.90	−	−	54.90	7,721	−	−	7,721
川内村	82.71	−	−	82.71	11,270	−	−	11,270
大熊町	−	−	−	−	−	−	−	−
双葉町	−	−	−	−	−	−	−	−
浪江町	15.30	−	−	15.30	3,221	−	−	3,221
葛尾村	44.19	−	18.07	62.26	5,370	−	2,498	7,868
((いわき))	44.96	8.19	−	53.15	1,047	1,182	−	2,229
いわき市	44.96	8.19	−	53.15	1,047	1,182	−	2,229

（資料）森林整備課

（注）1.市町村は、汚染状況重点調査地域、または避難指示解除準備区域（解除された区域を含む）を含む市町村を記載している。

2. 年度計と事務所計・市町村計は、有効数字処理により必ずしも一致しない。

3. 平成30年度の実績には、平成28年度、平成29年度繰越分を含む。

4. 令和元年度の実績には、平成29年度、平成30年度繰越分を含む。

5. 令和2年度の実績には、平成30年度、令和元年度繰越分を含む。

6. 令和3年度の実績には、令和元年度、令和2年度繰越分を含む。

7. 令和4年度の実績には、令和2年度、令和3年度繰越分を含む。

Ⅳ　森　　林　　保　　護

1　民有林森林気象害

（単位　面積:ha　金額:千円）

年　度	総　数			風　害			水　害		
農林事務所	被害面積	被害額	損害額	被害面積	被害額	損害額	被害面積	被害額	損害額
平成30年	－	－	－	－	－	－	－	－	－
令和元年	0	1,071	1,071	0	373	373	0	698	698
2	－	－	－	－	－	－	－	－	－
3	0	33	33	－	－	－	0	33	33
4	4	914	914	－	－	－	0	240	240
5	0	222	222	－	－	－	0	222	222
県　北	－	－	－	－	－	－	－	－	－
県　中	－	－	－	－	－	－	－	－	－
県　南	－	－	－	－	－	－	－	－	－
会　津	－	－	－	－	－	－	－	－	－
南 会 津	－	－	－	－	－	－	－	－	－
相　双	－	－	－	－	－	－	－	－	－
い わ き	0	222	222	－	－	－	0	222	222

年　度	雪　害			干　害			凍　害		
農林事務所	被害面積	被害額	損害額	被害面積	被害額	損害額	被害面積	被害額	損害額
平成30年	－	－	－	－	－	－	－	－	－
令和元年	－	－	－	－	－	－	－	－	－
2	－	－	－	－	－	－	－	－	－
3	－	－	－	－	－	－	－	－	－
4	0	26	26	－	－	－	4	648	648
5	－	－	－	－	－	－	－	－	－
県　北	－	－	－	－	－	－	－	－	－
県　中	－	－	－	－	－	－	－	－	－
県　南	－	－	－	－	－	－	－	－	－
会　津	－	－	－	－	－	－	－	－	－
南 会 津	－	－	－	－	－	－	－	－	－
相　双	－	－	－	－	－	－	－	－	－
い わ き	－	－	－	－	－	－	－	－	－

（資料）　森林保全課

（注）1. 集計期間は1月～12月

2. 損害額は被害額から利用見込みのある被害木の売却額を引いた額としています。
したがって、被害木の利用が全く見込めない場合は被害額＝損害額となっています。

3. 被害面積の「0」は、単位以下の数量である。

4. 四捨五入の関係で合計と内訳は必ずしも一致しない。

2 民有林森林病虫害等被害

（単位 面積（被害区域面積）：ha 材積：㎥）

年度	総数		カシノナガキクイムシ		マツカレハ		マツバノタマバエ		スギタマバエ		マイマイガ		スギノハダニ		ノウサギ		クリタマバチ	
農林事務所	被害面積	被害材積	被害面積	被害材積	被害面積	被害材積	被害面積	被害材積	被害面積	被害材積	被害面積	被害材積	被害面積	被害材積	被害面積	被害材積	被害面積	被害材積
31－令和元年度	864	4,638	864	4,638	－	－	－	－	－	－	－	－	－	－	－	－	－	－
2	3,579	15,061	3,571	15,016	－	－	－	－	－	－	－	－	－	－	－	－	－	－
3	1,058	11,080	1,054	10,679	－	－	－	－	－	－	－	－	－	－	－	－	－	－
4	1,182	10,653	1,182	10,620	－	－	－	－	－	－	－	－	－	－	－	－	－	－
5	788	8,539	783	8,134	－	－	－	－	－	－	－	－	－	－	－	－	－	－
県北	266	531	265	527	－	－	－	－	－	－	－	－	－	－	－	－	－	－
県中	1	101	1	101	－	－	－	－	－	－	－	－	－	－	－	－	－	－
県南	－	－	－	－	－	－	－	－	－	－	－	－	－	－	－	－	－	－
会津	123	1,308	123	1,308	－	－	－	－	－	－	－	－	－	－	－	－	－	－
南会津	303	6,271	299	5,870	－	－	－	－	－	－	－	－	－	－	－	－	－	－
相双	5	90	5	90	－	－	－	－	－	－	－	－	－	－	－	－	－	－
いわき	90	238	90	238	－	－	－	－	－	－	－	－	－	－	－	－	－	－

年度	カラマツ先枯病		ノネズミ		ノウサギ		ツキノワグマ		ニホンジカ		カツラマルカイガラムシ		サラサリンガ		サビイロクワカミキリ		カラマツヤツバキクイムシ		ツヤハダゴマダラカミキリ	
農林事務所	被害面積	被害材積	被害面積	被害材積	被害面積	被害材積	被害面積	被害材積	被害面積	被害材積	被害面積	被害材積	被害面積	被害材積	被害面積	被害材積	被害面積	被害材積	被害面積	被害材積
令和元年度	－	－	－	－	－	－	－	－	－	－	－	－	－	－	－	－	－	－	…	…
2	－	－	－	－	－	－	－	－	8	45	－	－	－	－	－	－	－	－	…	…
3	－	－	－	－	－	－	3	397	1	4	－	－	－	－	－	－	－	－	…	…
4	－	－	－	－	－	－	0	29	－	－	－	－	－	－	0	4	－	－	…	…
5	－	－	－	－	－	－	3	397	1	4	－	－	－	－	－	－	－	－	1	4
県北	－	－	－	－	－	－	－	－	－	－	－	－	－	－	－	－	－	－	1	4
県中	－	－	－	－	－	－	－	－	－	－	－	－	－	－	－	－	－	－	－	－
県南	－	－	－	－	－	－	－	－	－	－	－	－	－	－	－	－	－	－	－	－
会津	－	－	－	－	－	－	－	－	－	－	－	－	－	－	－	－	－	－	－	－
南会津	－	－	－	－	－	－	3	397	1	4	－	－	－	－	－	－	－	－	－	－
相双	－	－	－	－	－	－	－	－	－	－	－	－	－	－	－	－	－	－	－	－
いわき	－	－	－	－	－	－	－	－	－	－	－	－	－	－	－	－	－	－	－	－

（ 資 料 ） 森林保全課

（「0」：単位未満、「…」：詳細不明）

（注）1 対象期間は4月～翌年3月まで。
2 四捨五入の関係で、合計と内訳は必ずしも一致しない。
3 令和5年度より、新たにツヤハダゴマダラカミキリの被害について掲載することとした。

3 民有林松くい虫被害対策

（単位 面積:ha 材積:㎥）

年度 農林事務所	被害量		防除事業					
			薬剤防除		伐倒駆除			樹種転換
	被害面積	被害材積	空中散布	地上散布	伐倒駆除	特別伐倒駆除	伐倒駆除計	
31-令和元年度	35,013	30,555	419	56	(3,207) 3,970	103	(3,207) 4,074	10
2	34,792	30,041	419	64	(2,734) 3,155	74	(2,734) 3,229	8
3	34,758	29,535	419	57	(2,256) 2,901	62	(2,256) 2,963	11
4	32,165	26,704	418	49	(1,925) 2,221	26	(1,925) 2,247	14
5	31,541	25,845	418	54	(1,694) 1,829	24	(1,694) 1,853	5
県北	9,549	8,639	105	5	(1,007) 1,044	－	(1,007) 1,044	3
県中	6,019	9,433	25	15	(348) 387	－	(348) 387	2
県南	5,115	1,416	102	4	(247) 260	24	(247) 284	－
会津	159	236	－	24	(92) 92	－	(92) 92	－
南会津	－	－	－	－	－	－	－	－
相双	139	131	－	－	－ －	－	－ －	－
いわき	10,560	5,990	186	7	－ 46	－	－ 46	－

（資料） 森林保全課

（注）1 薬剤防除及び伐倒駆除の内訳は、補助事業と県営事業で実施した数量で、市町村単独事業等は含んでいない。

2 伐倒駆除の（ ）書きは、保全松林健全化整備事業による被害木の処理量で内数である。

3 四捨五入の関係で、合計と内訳は必ずしも一致しない。

4 民有林森林火災被害

（単位 件数:件 面積:ha 被害額:千円）

年度	総数			たき火			煙草			ろう火		
農林事務所	件数	被害面積	損害額	件数	被害面積	損害額	件数	被害面積	損害額	件数	被害面積	損害額
平成30年	7	0	549	-	-	-	-	-	-	-	-	-
令和元年	15	4	10,743	-	-	-	-	-	-	-	-	-
2	6	0	216	-	-	-	-	-	-	-	-	-
3	18	1	1,972	-	-	-	-	-	-	-	-	-
4	5	1	3,907	1	0	50	−	-	-	−	-	-
5	19	26	5,468	15	9	4,928	−	-	-	−	-	-
県北	1	0	880	1	0	880	−	-	-	−	-	-
県中	5	18	622	3	1	137	-	-	-	-	-	-
県南	5	7	2,042	5	7	2,042	-	-	-	-	-	-
会津	3	1	55	2	0	28	-	-	-	-	-	-
南会津	−	−	−	-	-	-	-	-	-	-	-	-
相双	1	0	28	−	−	−	-	-	-	-	-	-
いわき	4	1	1,841	4	1	1,841	-	-	-	-	-	-

年度	火入			不明火			雷・その他		
農林事務所	件数	被害面積	損害額	件数	被害面積	損害額	件数	被害面積	損害額
平成30年	6	0	531	−	−	−	1	0	18
令和元年	15	4	10,743	−	−	−	−	−	−
2	5	0	180	1	0	36	−	−	−
3	14	0	301	4	1	1,671	−	−	−
4	−	−	-	2	0	73	2	1	3,784
5	−	−	-	4	17	540	−	−	-
県北	−	−	-	−	−	−	−	−	-
県中	−	−	-	2	17	485	−	−	-
県南	−	−	-	−	−	−	−	−	-
会津	−	−	−	1	1	27	−	−	−
南会津	-	-	-	−	−	-	-	-	-
相双	-	-	-	1	0	28	-	-	-
いわき	−	−	−	-	-	-	−	−	−

（資料） 森林保全課

（注）1 対象期間は1月から12月まで

（注）2 損害額は森林保険センターの保険金額の標準より算出

（注）3 被害面積及び損害額の「0」は、単位以下の数量である。

（注）4 四捨五入の関係で合計と内訳は必ずしも一致しない。

5 森林保険契約

齢級別保有高

（単位 面積：ha、金額：千円）

齢級	契約保有高											
	総数		Ⅰ齢級		Ⅱ齢級		Ⅲ齢級		Ⅳ齢級		Ⅴ齢級～	
年度	面積	保険金額	面積	保険金額	面積	保険金額	面積	保険金額	面積	保険金額	面積	保険金額
平成20年度	20,230	24,832,449	1,557	1,131,245	2,285	3,277,368	1,534	2,588,976	1,017	991,714	13,838	16,843,147
21	19,630	24,152,785	1,610	1,159,152	2,174	2,913,358	1,480	2,401,737	930	1,082,676	13,435	16,595,863
30	11,857	13,936,556	554	352,453	1,088	1,140,100	601	638,037	488	558,676	9,126	11,247,290
令和元年度	10,966	13,168,370	471	293,708	912	860,907	507	569,168	485	551,999	8,591	10,892,588
2	10,473	12,535,347	440	272,207	623	625,062	560	569,462	465	537,550	8,386	10,531,066
3	10,088	12,133,691	385	237,304	623	681,811	410	455,064	458	532,608	8,212	10,226,904
4	9,821	11,899,217	406	254,281	532	569,680	356	428,357	473	524,800	8,053	10,122,099
5	9,693	11,728,369	381	227,261	555	562,990	297	314,770	499	576,239	7,961	10,047,109

（資料） 森林保全課（平成21年まで）、国立研究開発法人森林研究・整備機構森林保険センター公表資料（平成28年～）

（注）1 四捨五入の関係で合計と内訳は必ずしも一致しない。

（注）2 『森林国営保険』は平成27年（2015年）より『森林保険』に改称され、業務が国から国立研究開発法人森林研究・整備機構森林保険センターに移管された。

6 森林保険損害てん補実績

（単位 件数：件、面積：ha、てん補額：千円）

年度	総数			気象災			火災		
農林事務所	件数	面積	てん補額	件数	面積	てん補額	件数	面積	てん補額
平成29年度	6	3	2,004	6	3	2,004	0	0	0
30	3	0	521	3	0	521	0	0	0
令和元年度	19	4	2,459	19	4	2,459	0	0	0
2	33	6	5,241	31	3	3,582	2	3	1,659
3	12	1	306	12	1	306	0	0	0
4	15	3	1,558	15	3	1,558	0	0	0
5	24	9	7,214	20	7	3,837	4	2	3,377

（資料） 国立研究開発法人森林研究・整備機構森林保険センター公表資料

（注）1 四捨五入の関係で合計と内訳は必ずしも一致しない。

（注）2 面積は実損面積、てん補額は保険金額。

（注）3 面積の「0」は、単位以下の数量である。

（注）4 『森林国営保険』は平成27年（2015年）より『森林保険』に改称され、業務が国から国立研究開発法人森林研究・整備機構森林保険センターに移管された。

V　林　　道

1　民有林林道事業実績

（1）令和5年度林道事業実績（事務所別）

（単位　延長：m、事業費：千円）

区分				【福島県計】				県北管内				県中管内			
				路線数	延長		事業費	路線数	延長		事業費	路線数	延長		事業費
					舗装	台帳登載			舗装	台帳登載			舗装	台帳登載	
公共事業	林業専用道		新設	8	3,074	4,974	414,673					3	3,074	1,254	117,448
			改良												
	管理道		新設	2		95	111,490								
			改築												
	改良			2		47	48,800								
	舗装														
	保全														
	森林環境居住整備	開設	新設	5		1,843	659,846								
			改築	2			172,878								
		改良													
		舗装													
		その他													
	新設計			15	3,074	6,912	1,186,009					3	3,074	1,254	117,448
その他の事業	県単	ふるさと	開設 新設												
			開設 改築												
			改良												
			舗装												
			小計												
		開設	新設												
			改築												
		改良		4	32	58	30,109								
		舗装													
		基本調査													
		小計		4	32	58	30,109								
	林構	新設													
		改良													
		舗装													
		小計													
	市町村単独	ふるさと	開設 新設												
			開設 改築												
			改良												
			舗装												
			小計												
		新設													
		改築													
		改良		8		1,616	136,342								
		舗装		10	3,892	2,149	51,268	2	500	270	7,156				
		小計		18	3,892	3,765	187,610	2	500	270	7,156				
	新設計														
災害復旧				8		492	149,675								
計	新設			15	3,074	6,912	1,186,009					3	3,074	1,254	117,448
	改築			2			172,878								
	改良・災害			22	32	2,214	364,926								
	舗装			10	3,892	2,149	51,268	2	500	270	7,156				
	保全														
	合計				6,998	11,275	1,775,081		500	270	7,156		3,074	1,254	117,448
延長増減	新設					6,912								1,254	
	編入			1		1,500									
	用途変更			2		△ 2,485									
	その他増減					59									
	合計					5,986								1,254	
現況	令和5年度末延長・密度					4,137,652	7.34			515,312	8.46			646,483	6.85
	(注)1					4,066,694	7.22			501,455	8.24			639,251	6.77
	林内公道延長・密度					4,005,028	7.11			583,608	9.59			837,847	8.87
	舗装延長・舗装率					1,541,200	37.25			222,538	43.19			206,170	31.89
民有林面積							563,513				60,882				94,412

（注）1．延長・密度の上段は車道＋軽車道、下段は車道。
2．延長については、各事務所計で四捨五入したため県計と必ずしも一致しない。
3．路線数は、1路線で新設、改築がある場合、新設でカウントし、複数の事業を実施した場合、各事業毎にカウント。
森林居住環境整備事業、その他の路線数は、箇所数である。
4．県単基本調査は、その他計に含める。
5．新設、改築、舗装の延長については、台帳に登載されるもののうち、延長の増減に係るもののみ計上した。
改良、災害の延長については、台帳に登載されるものを計上した。
6．山のみち地域づくり交付金事業による実施路線は、森林居住環境整備事業に計上した。
7．事業費は、本工事費、委託費、補償費を計上した。

（単位　延長：m、事業費：千円）

区分				県南管内 路線数	県南管内 延長 舗装	県南管内 延長 台帳登載	県南管内 事業費	会津管内 路線数	会津管内 延長 舗装	会津管内 延長 台帳登載	会津管内 事業費	南会津管内 路線数	南会津管内 延長 舗装	南会津管内 延長 台帳登載	南会津管内 事業費
公共事業	林業専用道		新設	1		2,189	125,233	2		792	53,938	2		740	118,054
			改良												
	管道道		新設	1			91,490	1		95	20,000				
			改築												
	改良			1		32	14,900					1		15	33,900
	舗装														
	保全														
	森林環境居住整備	開設	新設					3		1,260	519,693	2		583	140,153
			改築									2			172,878
		改良													
		舗装													
		その他													
新設計				2		2,189	216,723	6		2,147	593,631	4		1,323	258,207
その他の事業	県単	ふるさと	開設 新設												
			開設 改築												
			改良												
			舗装												
			小計												
		開設	新設												
			改築												
		改良		1	32	32	14,900	2		15	6,700	1		11	8,509
		舗装													
		基本調査													
		小計		1	32	32	14,900	2		15	6,700	1		11	8,509
	林構	新設													
		改良													
		舗装													
		小計													
	市町村単独	ふるさと	開設 新設												
			開設 改築												
			改良												
			舗装												
			小計												
		新設													
		改築													
		改良		2		499	110,712	3		1,066	12,482	3		52	13,148
		舗装						1	2,139	626	9,724	5	587	587	21,659
		小計		2		499	110,712	4	2,139	1,692	22,206	8	587	639	34,807
新設計															
災害復旧								5		195	35,912				
計	新設			2		2,189	216,723	6		2,147	593,631	4		1,323	258,207
	改築											2			172,878
	改良・災害			4	32	563	140,512	10		1,276	55,094	5		78	55,557
	舗装							1	2,139	626	9,724	5	587	587	21,659
	保全														
	合計				32	2,751	357,235		2,139	4,049	658,449		587	1,988	508,301
延長増減	新設					2,189				2,147				1,323	
	編入											1		1,500	
	用途変更			1		△ 2,365									
	その他増減									343					
	合計					△ 176				2,490				2,823	
現況	令和5年度末延長・密度					392,091	7.93			915,036	6.54			583,470	5.76
	(注)1					388,942	7.87			881,495	6.30			572,610	5.65
	林内公道延長・密度					423,740	8.57			602,998	4.31			414,718	4.09
	舗装延長・舗装率					157,699	40.22			375,439	41.03			178,371	30.57
民有林面積							49,446				139,866				101,341

（注）1．延長・密度の上段は車道＋軽車道、下段は車道。
2．延長については、各事務所計で四捨五入したため県計と必ずしも一致しない。
3．路線数は、1路線で新設、改築がある場合、新設でカウントし、複数の事業を実施した場合、各事業毎にカウント。
森林居住環境整備事業、その他の路線数は、箇所数である。
4．県単基本調査は、その他計に含める。
5．新設、改築、舗装の延長については、台帳に登載されるもののうち、延長の増減に係るもののみ計上した。
改良、災害の延長については、台帳に登載されるものを計上した。
6．山のみち地域づくり交付金事業による実施路線は、森林居住環境整備事業に計上した。
7．事業費は、本工事費、委託費、補償費を計上した。

（単位　延長：m、事業費：千円）

区分				相双管内 路線数	相双管内 延長 舗装	相双管内 延長 台帳登載	相双管内 事業費	いわき管内 路線数	いわき管内 延長 舗装	いわき管内 延長 台帳登載	いわき管内 事業費
公共事業	林業専用道	新設									
		改良									
	管理道	新設									
		改築									
	改良										
	舗装										
	保全										
	森林環境整備居住環境	開設	新設								
			改築								
		改良									
		舗装									
		その他									
新設計											
その他の事業	県単	ふるさと	開設	新設							
				改築							
			改良								
			舗装								
			小計								
		開設	新設								
			改築								
		改良									
		舗装									
		基本調査									
		小計									
	林構	新設									
		改良									
		舗装									
		小計									
	市町村単独	ふるさと	開設	新設							
				改築							
			改良								
			舗装								
			小計								
		新設									
		改築									
		改良									
		舗装						2	666	666	12,729
		小計						2	666	666	12,729
新設計											
災害復旧				3		297	113,763				
計	新設										
	改築										
	改良・災害			3		297	113,763				
	舗装							2	666	666	12,729
	保全										
	合計					297	113,763		666	666	12,729
延長増減	新設										
	編入										
	用途変更			1		△ 120					
	その他増減			1		△ 284					
	合計					△ 404					
現況	令和5年度末延長・密度					489,503	8.17			595,757	10.33
	(注)1					487,184	8.13			595,757	10.33
	林内公道延長・密度					587,222	9.80			554,895	9.63
	舗装延長・舗装率					186,937	38.19			214,046	35.93
民有林面積							59,915				57,651

（注）1．延長・密度の上段は車道＋軽車道、下段は車道。
2．延長については、各事務所計で四捨五入したため県計と必ずしも一致しない。
3．路線数は、1路線で新設、改築がある場合、新設でカウントし、複数の事業を実施した場合、各事業毎にカウント。
森林居住環境整備事業、その他の路線数は、箇所数である。
4．県単基本調査は、その他計に含める。
5．新設、改築、舗装の延長については、台帳に登載されるもののうち、延長の増減に係るもののみ計上した。
改良、災害の延長については、台帳に登載されるものを計上した。
6．山のみち地域づくり交付金事業による実施路線は、森林居住環境整備事業に計上した。
7．事業費は、本工事費、委託費、補償費を計上した。

令和5年度林道事業実績（市町村別）

広域流域	計画区	事務所	市町村名	民有林面積(A)	R5年度末民有林林道現況				R5年度民有林林道事業実績				
					路線数	延 長 (B)	舗装延長 (D)	舗装率 (D/B)	新設量	改築量	改良	舗装量	災害
				ha	本	m	m	%	m	m	m	m	m
阿武隈川	阿武隈川	県北農林事務所	福 島 市	19,835	63	179,231	49,242	27.47					
			二本松市	12,888	42	72,847	57,780	79.32					
			伊 達 市	12,856	53	98,933	37,898	38.31					
			本 宮 市	2,680	15	26,001	7,200	27.69				40	
			桑 折 町	1,482	13	36,537	11,804	32.31					
			国 見 町	1,403	13	35,437	15,698	44.30					
			川 俣 町	7,595	17	50,621	37,045	73.18				460	
			大 玉 村	2,142	11	15,705	6,031	38.40					
			小 計	60,882	220	515,312	222,698	43.22				500	
		県中農林事務所	郡 山 市	29,547	74	199,119	68,146	34.22				534	
			須賀川市	9,008	44	80,108	27,009	33.72					
			田 村 市	20,352	102	177,881	51,276	28.83	1,254			1,216	
			鏡 石 町	312	4	2,974	2,974	100.00					
			天 栄 村	4,763	21	33,963	9,320	27.44					
			石 川 町	5,818	13	15,895							
			玉 川 村	1,413	4	3,975	352	8.86					
			平 田 村	4,371	15	16,772	11,352	67.69					
			浅 川 町	1,606	4	5,099	2,953	57.91					
			古 殿 町	7,291	36	71,618	27,347	38.19					
			三 春 町	2,326	11	12,271	1,758	14.33					
			小 野 町	7,605	19	26,809	5,432	20.26					
			小 計	94,412	343	646,483	207,920	32.16	1,254			1,750	
		県南農林事務所	白 河 市	12,033	34	51,582	11,286	21.88					
			西 郷 村	7,757	21	34,710	7,508	21.63	453				
			泉 崎 村	1,116	4	5,420	1,722	31.78					
			中 島 村	289									
			矢 吹 町	1,009									
			小 計	22,204	59	91,711	20,516	22.37	453				
		計画合計		177,498	622	1,253,506	451,133	35.99	1,707			2,250	
	磐城	相双農林事務所	相 馬 市	7,372	19	35,385	3,821	10.80					
			南相馬市	12,957	49	116,549	40,195	34.49					
			広 野 町	2,770	14	37,514	12,727	33.93					
			楢 葉 町	1,965	17	21,575	5,624	26.07					
			富 岡 町	2,697	11	21,757	2,851	13.10					
			川 内 村	11,962	35	106,721	59,112	55.39					
			大 熊 町	2,337	17	31,755	5,740	18.08					
			双 葉 町	2,540	9	16,131	3,784	23.46					
			浪 江 町	4,460	18	28,461							
			葛 尾 村	1,982	12	28,529	23,584	82.67					
			新 地 町	1,534	4	4,775	4,379	91.71					
			飯 舘 村	7,338	26	40,351	25,120	62.25					
			小 計	59,915	222	489,503	186,937	38.19					
		いわき農林	いわき市	57,651	286	595,757	214,046	35.93				667	
		計画合計		117,566	508	1,085,259	400,983	36.95				667	
計				295,064	1,130	2,338,766	852,116	36.43	1,707			2,917	

広域流域	計画区	事務所	市町村名	民有林面積(A)	R5年度末民有林林道現況				R5年度民有林林道事業実績				
					路線数	延 長 (B)	舗装延長 (D)	舗装率 (D/B)	新設量	改築量	改良	舗装量	災害
				ha	本	m	m	%	m	m	m	m	m
阿賀野川	会津	会津農林事務所	会津若松市	15,208	22	74,553	25,735	34.52	163				
			喜多方市	24,240	67	216,721	94,550	43.63	480			220	
			北塩原村	6,339	9	38,417	17,690	46.05	780			780	
			西会津町	20,299	35	104,739	55,922	53.39	629				
			磐梯町	3,446	4	12,162	2,366	19.45					
			猪苗代町	15,671	37	105,407	15,776	14.97					
			会津坂下町	2,481	7	17,059	5,973	35.02					
			湯川村										
			柳津町	11,684	23	82,960	65,840	79.36			526		
			三島町	6,474	18	55,344	24,571	44.40			540		
			金山町	10,166	33	87,128	19,244	22.09			15		
			昭和村	4,896	6	12,332	8,067	65.41					
			会津美里町	18,962	30	108,214	40,080	37.04					
			小 計	139,866	279	915,036	375,813	41.07	2,052		1,081	1,000	
		南会津農林事務所	下郷町	21,451	36	99,484	34,874	35.05	1,500		57	587	
			檜枝岐村	1,835	2	7,288	7,288	100.00					
			只見町	21,125	42	111,678	19,389	17.36					
			南会津町	56,930	128	365,021	117,403	32.16	1,034		11	583	
			小 計	101,341	203	583,470	178,953	30.67	2,534		68	1,170	
			計	241,206	482	1,498,506	554,766	37.02	4,586		1,149	2,170	
那珂川	奥久慈	県南農林	棚倉町	6,304	31	52,906	11,618	21.96	2,189				
			矢祭町	6,466	44	100,039	42,588	42.57			277		
			塙町	8,444	45	84,761	35,963	42.43			254		
			鮫川村	6,027	37	62,674	44,650	71.24					
			計画合計	27,242	157	300,380	134,819	44.88	2,189		531		
県南(再掲)				49,446	210	392,091	155,335	39.62	2,642		531		
合 計				563,513	1,754	4,137,652	1,541,701	37.26	8,482		1,680	5,087	

(資料) 森林整備課
(注) 1. 路線数について、複数の市町村にまたがる路線は1とカウントしたので計と合致しない。
2. 緑資源幹線林道の機構管理分は含んでいない。(実績も未集計)
3. 面積、延長については、各市町村で、四捨五入し、整数止めとしたため計と必ずしも一致しない。
4. 事業実績の記載方法は「林道事業実績(事務所別)」と同様とした。

（2）林道事業実績（H22～R5）

（単位：本、m、%、千円）

年度	年度別林道現況					年度別実績				
	路線数	延長	林道密度	舗装延長	舗装率	新設量	改築量	改良・災害	舗装量	事業費
平成22年	1,724	4,075,304	7.24	1,427,471	35.03	5,575	5,062	8,196	24,561	2,897,336
平成23年	1,726	4,079,140	7.25	1,446,723	35.47	3,770	2,036	13,958	6,118	3,841,394
平成24年	1,721	4,074,668	7.22	1,456,370	35.74	574	1,260	11,809	6,847	2,264,945
平成25年	1,720	4,077,287	7.22	1,468,192	36.01	2,372	3,512	8,054	6,329	1,809,803
平成26年	1,721	4,081,554	7.20	1,479,229	36.24	2,154		10,244	8,456	2,451,286
平成27年	1,725	4,086,928	7.21	1,486,183	36.36	5,136		6,877	4,659	2,013,374
平成28年	1,726	4,091,995	7.22	1,498,697	36.63	3,145		7,380	8,083	1,865,697
平成29年	1,726	4,093,762	7.24	1,505,687	36.78	1,786		2,687	8,281	3,111,928
平成30年	1,726	4,094,328	7.24	1,508,141	36.83	678	130	2,870	2,218	1,932,018
令和元年	1,731	4,095,451	7.25	1,512,858	36.94	3,013		1,196	4,362	1,994,153
令和２年	1,738	4,101,544	7.26	1,517,709	37.00	8,871	1,841	12,705	4,967	3,666,084
令和３年	1,747	4,121,213	7.29	1,532,864	37.19	18,434	700	6,897	12,787	3,606,040
令和４年	1,754	4,132,274	7.31	1,539,050	37.24	10,708		4,720	6,707	2,755,237
令和５年	1,754	4,137,652	7.29	1,541,701	37.26	8,482		1,680	5,087	3,606,040

（資料）森林整備課

（注）事業実績の記載方法「林道事業実績（事務所別）」と同様とした。

2 作業道開設実績

（単位 延長：m）

((農林事務所))	国庫補助												県単独補助				その他		計	
	森林整備事業（造林公共）				その他国庫補助事業（非公共）		森林整備加速化・林業再生事業				その他		森林環境基金事業		県単林道事業（路網整備）基幹作業道					
	通常		ふくしま森林再生				路網整備		病虫獣害対策				森林整備促進路網整備							
市町村	（路線区数）	延長	（路線区数）	延長	（路線区数）	延長	（路線区数）	延長	（路線区数）	延長	（路線区数）	延長	（路線区数）	延長	（路線区数）	延長	（路線区数）	延長	（路線区数）	延長
累計	907	631,895	1,111	1,844,285	52	42,415	262	212,183	1	1,000	1,105	748,487	98	81,022	5	3,447	29	12,611	3,570	3,577,346
令和4年度以前	882	609,147	1,012	1,651,902	23	16,715	262	212,183	1	1,000	1,104	747,860	95	75,772	5	3,447	3	1,295	3,387	3,319,321
令和5年度	25	22,748	99	192,383	29	25,700	－	－	－	－	1	627	3	5,250	－	－	26	11,316	183	258,024
((県北))	1	285	15	16,722	6	4,474	－	－	－	－	－	－	－	－	－	－	－	－	22	21,481
福島市	－	－	4	2,846	－	－	－	－	－	－	－	－	－	－	－	－	－	－	4	2,846
二本松市	－	－	1	3,600	1	2,101	－	－	－	－	－	－	－	－	－	－	－	－	2	5,701
伊達市	－	－	4	3,002	3	1,596	－	－	－	－	－	－	－	－	－	－	－	－	7	4,598
本宮市	1	285	－	－	1	272	－	－	－	－	－	－	－	－	－	－	－	－	2	557
桑折町	－	－	1	734	－	－	－	－	－	－	－	－	－	－	－	－	－	－	1	734
国見町	－	－	1	200	－	－	－	－	－	－	－	－	－	－	－	－	－	－	1	200
川俣町	－	－	3	4,931	1	505	－	－	－	－	－	－	－	－	－	－	－	－	4	5,436
大玉村	－	－	1	1,409	－	－	－	－	－	－	－	－	－	－	－	－	－	－	1	1,409
((県中))	－	－	34	49,733	15	11,111	－	－	－	－	1	627	1	450	－	－	22	10,616	73	72,537
郡山市	－	－	5	3,975	－	－	－	－	－	－	1	627	1	450	－	－	3	1,623	10	6,675
須賀川市	－	－	1	2,788	－	－	－	－	－	－	－	－	－	－	－	－	－	－	1	2,788
田村市	－	－	8	11,640	7	7,038	－	－	－	－	－	－	－	－	－	－	－	－	15	18,678
鏡石町	－	－	2	962	－	－	－	－	－	－	－	－	－	－	－	－	－	－	2	962
天栄村	－	－	4	7,520	－	－	－	－	－	－	－	－	－	－	－	－	－	－	4	7,520
石川町	－	－	2	3,798	1	568	－	－	－	－	－	－	－	－	－	－	－	－	3	4,366
玉川村	－	－	2	3,792	－	－	－	－	－	－	－	－	－	－	－	－	－	－	2	3,792
平田村	－	－	1	2,187	3	968	－	－	－	－	－	－	－	－	－	－	－	－	4	3,155
浅川町	－	－	1	453	－	－	－	－	－	－	－	－	－	－	－	－	－	－	1	453
古殿町	－	－	4	3,961	1	375	－	－	－	－	－	－	－	－	－	－	19	8,993	24	13,329
三春町	－	－	2	5,480	2	917	－	－	－	－	－	－	－	－	－	－	－	－	4	6,397
小野町	－	－	2	3,177	1	1,245	－	－	－	－	－	－	－	－	－	－	－	－	3	4,422
((県南))	－	－	14	58,448	4	6,206	－	－	－	－	－	－	－	－	－	－	3	400	21	65,054
白河市	－	－	2	10,603	2	5,487	－	－	－	－	－	－	－	－	－	－	－	－	4	16,090
西郷村	－	－	1	5,791	－	－	－	－	－	－	－	－	－	－	－	－	－	－	1	5,791
泉崎村	－	－	－	－	－	－	－	－	－	－	－	－	－	－	－	－	－	－	－	－
中島村	－	－	－	－	－	－	－	－	－	－	－	－	－	－	－	－	－	－	－	－
矢吹町	－	－	－	－	－	－	－	－	－	－	－	－	－	－	－	－	－	－	－	－
棚倉町	－	－	4	17,804	－	－	－	－	－	－	－	－	－	－	－	－	3	400	7	18,204
矢祭町	－	－	2	4,180	1	414	－	－	－	－	－	－	－	－	－	－	－	－	3	4,594
塙町	－	－	4	14,075	1	305	－	－	－	－	－	－	－	－	－	－	－	－	5	14,380
鮫川村	－	－	1	5,994	－	－	－	－	－	－	－	－	－	－	－	－	－	－	1	5,994

（単位　延長：m）

((農林事務所))	国庫補助												県単独補助				その他		計	
	森林整備事業（造林公共）				その他国庫補助事業（非公共）		森林整備加速化・林業再生事業				その他		森林環境基金事業		県単林道事業（路網整備）基幹作業道					
	通常		ふくしま森林再生				路網整備		病虫獣害対策				森林整備促進路網整備							
市町村	（路線数地区数）	延長	（路線数地区）	延長	（路線数地区）	延長	（路線数地区）	延長	（路線数地区）	延長	（路線数地区）	延長	（路線数地区）	延長	（路線数地区）	延長	（路線数地区）	延長	（路線数地区）	延長
((会津))	12	8,931	6	6,979	4	3,909	－	－	－	－	－	－	－	－	－	－	－	－	22	19,819
会津若松市	1	960	－	－	－	－	－	－	－	－	－	－	－	－	－	－	－	－	1	960
喜多方市	4	2,622	－	－	1	365	－	－	－	－	－	－	－	－	－	－	－	－	5	2,987
北塩原村	－	－	－	－	－	－	－	－	－	－	－	－	－	－	－	－	－	－	－	－
西会津町	1	938	－	－	2	2,931	－	－	－	－	－	－	－	－	－	－	－	－	3	3,869
磐梯町	1	363	－	－	1	613	－	－	－	－	－	－	－	－	－	－	－	－	2	976
猪苗代町	－	－	－	－	－	－	－	－	－	－	－	－	－	－	－	－	－	－	－	－
会津坂下町	－	－	－	－	－	－	－	－	－	－	－	－	－	－	－	－	－	－	－	－
湯川村	－	－	－	－	－	－	－	－	－	－	－	－	－	－	－	－	－	－	－	－
柳津町	－	－	2	2,548	－	－	－	－	－	－	－	－	－	－	－	－	－	－	2	2,548
三島町	－	－	2	1,415	－	－	－	－	－	－	－	－	－	－	－	－	－	－	2	1,415
金山町	－	－	－	－	－	－	－	－	－	－	－	－	－	－	－	－	－	－	－	－
昭和村	－	－	－	－	－	－	－	－	－	－	－	－	－	－	－	－	－	－	－	－
会津美里町	5	4,048	2	3,016	－	－	－	－	－	－	－	－	－	－	－	－	－	－	7	7,064
((南会津))	12	13,532	－	－	－	－	－	－	－	－	－	－	2	4,800	－	－	1	300	15	18,632
下郷町	4	8,017	－	－	－	－	－	－	－	－	－	－	2	4,800	－	－	－	－	6	12,817
檜枝岐村	－	－	－	－	－	－	－	－	－	－	－	－	－	－	－	－	－	－	－	－
只見町	－	－	－	－	－	－	－	－	－	－	－	－	－	－	－	－	－	－	－	－
南会津町	8	5,515	－	－	－	－	－	－	－	－	－	－	－	－	－	－	1	300	9	5,815
((相双))	－	－	27	58,273	－	－	－	－	－	－	－	－	－	－	－	－	－	－	27	58,273
相馬市	－	－	－	－	－	－	－	－	－	－	－	－	－	－	－	－	－	－	－	－
南相馬市	－	－	11	4,375	－	－	－	－	－	－	－	－	－	－	－	－	－	－	11	4,375
広野町	－	－	2	5,890	－	－	－	－	－	－	－	－	－	－	－	－	－	－	2	5,890
楢葉町	－	－	1	2,006	－	－	－	－	－	－	－	－	－	－	－	－	－	－	1	2,006
富岡町	－	－	2	7,721	－	－	－	－	－	－	－	－	－	－	－	－	－	－	2	7,721
川内村	－	－	4	11,270	－	－	－	－	－	－	－	－	－	－	－	－	－	－	4	11,270
大熊町	－	－	－	－	－	－	－	－	－	－	－	－	－	－	－	－	－	－	－	－
双葉町	－	－	－	－	－	－	－	－	－	－	－	－	－	－	－	－	－	－	－	－
浪江町	－	－	1	3,221	－	－	－	－	－	－	－	－	－	－	－	－	－	－	1	3,221
葛尾村	－	－	4	7,868	－	－	－	－	－	－	－	－	－	－	－	－	－	－	4	7,868
新地町	－	－	－	－	－	－	－	－	－	－	－	－	－	－	－	－	－	－	－	－
飯舘村	－	－	2	15,922	－	－	－	－	－	－	－	－	－	－	－	－	－	－	2	15,922
((いわき))	－	－	3	2,229	－	－	－	－	－	－	－	－	－	－	－	－	－	－	3	2,229
いわき市	－	－	3	2,229	－	－	－	－	－	－	－	－	－	－	－	－	－	－	3	2,229

（資料）　森林整備課、林業振興課
（注）〔S60年度実績処理経過〕　・間伐対策に間伐道(幹線作業道)を含める
〔H22年度実績処理経過〕　・森林整備加速化・林業再生事業を追加
〔H23年度実績処理経過〕　・森林環境基金[促進路網]、県単林道事業(路網整備)基幹作業道を追加
〔H24年度実績処理経過〕　・路線数を路線数(地区数)に改めた
・森林整備事業(造林公共)[ふくしま森林再生]、森林整備加速化・林業再生基金事業[里山再生]を追加
・森林適正管理基盤整備事業、林業地域活性化対策事業、入会林野等高度利用を国庫補助その他[その他]に一括
〔H26年度実績処理経過〕　・H22年度の実績より開設実績延長は継続利用のみを集計
〔H27年度実績処理経過〕　・森林整備加速化・林業再生事業[基金事業(路網整備事業)]に交付金事業(未利用間伐材利用促進対策)を追加
〔R4年度実績処理経過〕　・国庫補助[その他国庫補助事業(非公共)]、[その他]を追加
・林業構造改善事業、間伐促進強化対策を国庫補助その他[その他]に一括

Ⅵ　林　　産　　物

A 林産物生産実績

1 主要林産物生産実績

年 ((農林事務所)) 市 町 村	素材 総数 ※(注3)	針葉樹 ※(注3)	広葉樹 ※(注3)	木炭 (kg)	乾しいたけ (kg)	生しいたけ (t)	なめこ (t)
平成24年	701	585	116	171,245	2,891	1,285	1,685
平成25年	750	602	148	158,953	2,026	1,668	1,755
平成26年	710	593	117	208,253	2,158	1,754	2,230
平成27年	796	695	101	180,316	3,348	2,004	2,160
平成28年	769	674	95	176,941	6,465	2,444	1,995
平成29年	880	762	118	149,022	3,602	2,675	1,924
平成30年	950	795	155	136,826	4,930	2,744	1,464
令和元年	907	794	113	142,387	7,720	2,853	1,554
令和2年	914	799	115	74,947	8,493	3,076	1,548
令和3年	954	815	139	71,854	13,306	3,371	1,622
令和4年	1,047	917	130	61,880	21,182	3,346	1,725
令和5年				51,217	9,000	3,482	1,683
((県 北))	108,524	77,183	31,341	2,500	419	106	65
福 島 市	38,404	21,558	16,846	−	224	28	1
二本松市	38,867	26,164	12,703	−	113	32	63
伊 達 市	4,273	4,039	234	2,500	66	7	1
本 宮 市	11,632	11,323	309	−	17	34	−
桑 折 町	267	265	2	−	−	−	−
国 見 町	272	12	260	−	−	−	−
川 俣 町	12,484	11,590	894	−	−	3	0
大 玉 村	2,325	2,232	93	−	−	2	−
((県 中))	183,392	167,647	15,745	20,757	226	837	1,281
郡 山 市	13,312	12,676	636	−	−	431	1,281
須賀川市	8,351	7,607	744	12,180	−	2	−
田 村 市	9,644	2,561	7,083	−	16	183	−
鏡 石 町	0	0	0	−	−	−	−
天 栄 村	23,050	19,749	3,301	−	−	15	−
石 川 町	24,704	24,517	187	−	60	18	−
玉 川 村	297	1	296	−	−	−	−
平 田 村	6,342	4,095	2,247	−	−	−	−
浅 川 町	472	472	0	−	−	21	−
古 殿 町	76,559	76,078	481	−	−	0	0
三 春 町	382	197	185	−	150	151	−
小 野 町	20,279	19,694	585	8,577	−	16	−
((県 南))	236,501	210,880	25,621	24,000	992	539	1
白 河 市	37,693	23,989	13,704	−	−	2	−
西 郷 村	3,717	3,138	579	−	−	−	−
泉 崎 村	295	295	0	−	−	459	0
中 島 村	458	397	61	−	−	29	−
矢 吹 町	5,749	3,077	2,672	−	−	15	−
棚 倉 町	35,990	34,401	1,589	−	−	22	0
矢 祭 町	44,737	44,160	577	−	62	1	0
塙 町	59,757	56,813	2,944	−	900	2	0
鮫 川 村	48,105	44,610	3,495	24,000	30	10	−

年 ((農林事務所)) 市 町 村	素材 総数 ※(注3)	針葉樹 ※(注3)	広葉樹 ※(注3)	木炭 (kg)	乾しいたけ (kg)	生しいたけ (t)	なめこ (t)
((会 津))	117,076	95,054	22,022	−	4,602	262	4
会津若松市	16,317	14,619	1,698	−	24	10	0
喜多方市	5,664	5,549	115	−	323	21	1
北塩原村	10,486	3,744	6,742	−	−	−	0
西会津町	8,179	7,759	420	−	2,919	136	2
磐 梯 町	14,803	10,267	4,536	−	1,315	37	0
猪苗代町	23,834	19,298	4,536	−	−	−	0
会津坂下町	4,938	4,277	661	−	1	5	−
湯 川 村	−	−	−	−	−	−	−
柳 津 町	9,108	8,523	585	−	−	0	−
三 島 町	4,814	3,477	1,337	−	−	1	0
金 山 町	1,713	1,604	109	−	−	−	0
昭 和 村	1,412	1,403	9	−	−	15	−
会津美里町	15,808	14,534	1,274	−	21	36	2
((南 会 津))	64,303	53,128	11,175	−	232	56	3
下 郷 町	17,202	14,429	2,773	−	193	2	0
檜枝岐村	431	426	5	−	11	0	1
只 見 町	0	0	0	−	−	0	0
南会津町	46,670	38,273	8,397	−	28	53	2
((相 双))	101,074	79,641	21,433	−	309	192	0
相 馬 市	20,277	18,020	2,257	−	57	3	−
南相馬市	14,373	9,246	5,127	−	87	16	−
新 地 町	3,578	1,636	1,942	−	−	23	−
飯 舘 村	18,237	12,921	5,316	−	−	4	−
広 野 町	9,497	8,132	1,365	−	−	−	−
楢 葉 町	12,507	11,288	1,219	−	−	−	−
富 岡 町	3,437	2,921	516	−	−	−	−
川 内 村	7,037	6,328	709	−	165	143	0
大 熊 町	−	−	−	−	−	−	−
双 葉 町	−	−	−	−	−	−	−
浪 江 町	4,295	3,450	845	−	−	−	−
葛 尾 村	7,836	5,699	2,137	−	−	2	−
((い わ き))	217,450	210,416	7,034	3,960	2,220	1,491	328
いわき市	217,450	210,416	7,034	3,960	2,220	1,491	328

(資料) 林業振興課
(注1) 合計が一致しない部分は、端数処理、四捨五入によるものである。
(注2) 暦年(1～12月)データ
(注3) 素材生産量の単位は、年計は千㎥、農林事務所計及び市町村計は㎥となっている。

B 木　材

1 素材生産実績

（単位：千㎥）

区　分	総 数	国　有　林			民　有　林		
		計	針	広	計	針	広
平成26年	710	211	198	13	499	395	104
平成27年	796	179	171	8	617	525	92
平成28年	769	231	222	9	538	452	87
平成29年	880	327	313	14	553	449	104
平成30年	950	313	299	14	637	496	141
令和元年	907	234	218	16	673	576	98
令和2年	914	294	268	26	620	531	89
令和3年	954	337	317	20	617	498	119
令和4年	1,047	321	303	18	726	614	112

（資料）林業振興課

（注1）暦年（1～12月）データ

2 木材需給実績

（単位：千㎥）

区分	供給						需要						製材品生産量
	県内生産量			輸・移入量		総数	用途別	県内需要量			県外移出量	総数	
年	針	広	計	国産材	外材			国産材	外材	計			
平成26年	593	117	710	282	121	1,113		879	120	999	114	1,113	327
平成27年	695	101	796	277	130	1,203		927	130	1,056	147	1,203	339
平成28年	674	95	769	354	120	1,243		956	98	1,054	189	1,243	351
平成29年	762	118	880	346	139	1,365		1,017	139	1,156	209	1,365	359
平成30年	795	155	950	350	124	1,424		1,080	124	1,204	220	1,424	379
令和元年	794	113	907	357	99	1,363		1,040	99	1,138	225	1,363	438
令和2年	799	115	914	330	77	1,321		1,020	77	1,097	224	1,321	417
令和3年	815	139	954	281	262	1,496		978	262	1,240	256	1,496	411
令和4年	917	130	1047	330	63	1,439		1,043	63	1,105	334	1,439	338
用途別 製材用材	538	1	539	264	21	824	製材用材	619	21	640	184	824	
用途別 チップ用材	201	129	330	22	－	352	チップ用材	283	－	283	69	352	
用途別 合板用材	81	－	81	－	－	81	合板用材	－	－	－	81	81	
用途別 その他	97	－	97	44	42	182	その他	141	42	182	－	182	
農林事務所（林業指導所）別 県北	77	31	108	0	1	109	計	61	1	62	141	203	18
							製材用材	29	1	30			
							チップ用材	32	－	32			
							その他	－	－	－			
県中	191	16	206	73	1	280	計	261	1	263	－	263	34
							製材用材	112	1	113			
							チップ用材	58	－	58			
							その他	91	1	91			
県南	211	26	237	217	－	453	計	450	－	450	68	517	171
							製材用材	362	－	362			
							チップ用材	84	－	84			
							その他	4	－	4			
会津	95	18	113	1	0	114	計	33	0	33	55	88	5
							製材用材	4	0	4			
							チップ用材	29	－	29			
							その他	0	－	0			
南会津	53	11	64	0	－	64	計	13	－	13	23	36	2
							製材用材	2	－	2			
							チップ用材	12	－	12			
							その他	－	－	－			
相双	42	15	56	19	2	78	計	43	2	45	2	47	43
							製材用材	34	2	36			
							チップ用材	9	－	9			
							その他	0	－	0			
富岡	38	7	45	0	0	45	計	17	0	17	－	17	1
							製材用材	14	0	14			
							チップ用材	2	－	2			
							その他	1	－	1			
いわき	210	6	217	19	58	295	計	165	58	223	46	269	65
							製材用材	62	17	79			
							チップ用材	58	－	58			
							その他	45	41	86			

（資料）林業振興課

（注）1. 数量は、農林水産省統計情報部の公開値を基に木材需給動向観測調査による調整したものである。
2. 移入、移出量は県外分のみ
3. 暦年(1～12月)データ

３ 外材(素材)入荷実績

（単位：千㎥）

年別 農林事務所	総数	内訳			
		南洋材	北洋材	米材	その他
平成26年	121	1	0	49	71
平成27年	130	0	1	60	69
平成28年	120	－	3	56	61
平成29年	139	－	9	59	71
平成30年	124	1	0	61	62
令和元年	99	－	1	42	56
令和２年	77	－	3	25	49
令和３年	262	－	40	195	27
令和４年	63	－	15	0	47
県北	1	－	0	－	0
県中	1	－	1	0	0
県南	－	－	－	－	－
会津	0	－	0	－	－
南会津	－	－	－	－	－
相双	2	－	2	－	0
いわき	58	－	11	－	47

（資料）林業振興課

（注）暦年（1～12月）データ

4 県内港外材輸入実績

（単位：千㎥）

港名	年	総数	丸太					製材				チップ
			総数	産地別				総数	産地別			
				南洋材	北洋材	米材	その他		南洋材	北洋材	米材（その他）	
小名浜港	平成 26	112	－	－	－	－	－	112	0	－	111	－
	27	105	－	－	－	－	－	105	－	0	105	－
	28	102	－	－	－	－	－	102	－	－	102	－
	29	98	－	－	－	－	－	98	－	－	98	－
	30	94	－	－	－	－	－	94	－	－	94	－
	令和 元	85	－	－	－	－	－	85	－	－	85	－
	令和 ２	73	－	－	－	－	－	73	－	－	73	－
	令和 ３	58	－	－	－	－	－	58	－	－	58	－
	令和 ４	54	－	－	－	－	－	54	－	4	50	－
相馬港	平成 26	－	－	－	－	－	－	－	－	－	－	－
	27	－	－	－	－	－	－	－	－	－	－	－
	28	－	－	－	－	－	－	－	－	－	－	－
	29	－	－	－	－	－	－	－	－	－	－	－
	30	－	－	－	－	－	－	－	－	－	－	－
	令和 元	－	－	－	－	－	－	－	－	－	－	－
	令和 ２	－	－	－	－	－	－	－	－	－	－	－
	令和 ３	－	－	－	－	－	－	－	－	－	－	－
	令和 ４	－	－	－	－	－	－	－	－	－	－	－
合計	令和 ４	54	－	－	－	－	－	54	－	4	50	－

（資料）林業振興課

（注）暦年（1～12月）データ

5 木材価格の推移

（1） 素　　材

（単位：工場着価格㎥当たり　円）

区分	形量	3年1月	4月	7月	10月	4年1月	4月	7月	10月	5年1月	4月	7月	10月
スギ	径 14～22cm 長さ 3.0m	13,000	13,700	16,500	17,000	16,600	16,900	16,900	16,000	15,500	13,100	11,500	12,900
ヒノキ	径 14～22cm 長さ 3.0m	15,600	17,400	22,000	22,800	25,900	23,800	22,900	18,600	18,100	17,200	15,900	17,400
アカマツ	径 18～28cm 長さ 4.0m	10,100	9,900	10,000	10,700	12,000	13,000	11,100	10,400	11,500	11,400	9,800	11,000
米マツ	径 30cm上 長さ 10m上	28,700	31,500	35,500	36,000	38,000	38,000	40,000	40,000	40,000	37,000	36,000	36,000
北洋エゾマツ	径 28cm下 長さ 3.8m	25,000	30,000	32,000	34,000	34,000	34,000	35,000	36,000	36,000	34,000	33,000	34,000

（資料）林業振興課

（2） 製 材 品

（単位：小売り価格㎥当たり　円）

区　分	形　量	3年1月	4月	7月	10月	4年1月	4月	7月	10月	5年1月	4月	7月	10月
スギ正角	10.5cm×10.5cm×3.0m 特　等	53,000	53,300	65,100	64,300	63,900	67,300	65,200	60,300	60,100	59,300	72,200	56,200
ヒノキ正角	10.5cm×10.5cm×3.0m 特　等	80,800	83,300	107,900	111,200	111,300	103,500	95,600	91,500	88,600	92,600	87,600	89,800
アカマツ平角	24.0cm×12.0cm×4.0m 一　等	53,300	53,700	56,300	56,300	56,500	57,800	58,900	58,700	58,300	57,800	57,800	57,800
米ツガ正角	10.5cm×10.5cm×3.0m 特　等	70,000	70,000	70,000	70,000	70,000	―	―	―	－	－	－	－
北洋エゾマツ平割	4.5cm×4.0cm×4.0m 一　等	74,000	77,500	84,300	95,000	97,500	130,000	130,000	130,000	130,000	130,000	130,000	100,000

（資料）林業振興課

６ 木質バイオマス利活用施設整備実績

年　度	導入種別	導入基数	農林事務所	事業主体	導入施設	事業費（千円）
平成１６年度	貸付用ペレットストーブ	30	－	福島県	県内公共施設等	8,746
	ペレットボイラー	1	いわき	いわき市	田人総合センター	13,752
小　計						22,498
平成１７年度	ペレットボイラー	1	いわき	いわき市	田人おふくろの宿	38,899
平成２０年度	チップボイラー	1	いわき	協同組合いわき材加工センター	協同組合いわき材加工センター　勿来工場	114,450
	ペレットボイラー	1	県中	福島県	農業総合センター	1,800
小　計						116,250
平成２１年度	ペレットボイラー	1	県中	(財)福島県きのこ振興センター	(財)福島県きのこ振興センター	1,397
平成２２年度	ペレットボイラー	1	県中	福島県	林業研究センター	8,694
平成２３年度	チップボイラー	1	南会津	南会津町	山口温泉きらら289	58,427
平成２５年度	薪ボイラー	2	相双	新田川温泉はらまちユッサ	新田川温泉はらまちユッサ	21,030
平成２６年度	チップボイラー	2	県北	福島県	ふくしま県民の森フォレストパークあだたら	155,520
	チップボイラー	1	県中	福島県郡山地区木材製材協同組合	福島県郡山地区木材製材協同組合	123,897
	チップボイラー	1	会津	西会津町	西会津小学校	58,104
	薪ボイラー	1	南会津	南会津はりゅう里の会	ほしっぱの家	9,307
小　計						346,828
平成２７年度	ペレットボイラー	1	会津	西会津町	西会津道の駅「よりっせ」	16,632
平成２８年度	ペレットボイラー	1	会津	西会津町	西会津町こゆりこども園	20,184
平成２９年度	ペレットボイラー	1	会津	西会津町	西会津町新役場庁舎	38,999
令和２年度	チップボイラー	1	南会津	南会津町	温泉療養施設星の郷ホテル	76,031

（資料）林業振興課
（注）１　県有施設の整備実績及び林務関係補助事業で導入した実績（製材工場等の民間施設を除く）
　　２　森林環境基金を活用したペレットストーブの導入実績については、「ＸＶＩ　森林環境基金事業３」に掲載しています。

Ｃ 木　炭

１ 木炭生産実績

（単位：kg）

年 農林事務所	白　炭	黒　炭	計
平 成 24 年	13,645	157,600	171,245
平 成 25 年	11,653	147,300	158,953
平 成 26 年	12,440	195,813	208,253
平 成 27 年	12,820	167,496	180,316
平 成 28 年	7,530	169,411	176,941
平 成 29 年	4,425	144,597	149,022
平 成 30 年	1,550	135,276	136,826
令 和 元 年	150	142,237	142,387
令 和 ２ 年	4,020	70,927	74,947
令 和 ３ 年	570	71,284	71,854
令 和 ４ 年	0	61,880	61,880
令 和 ５ 年	0	51,217	51,217
県　北	－	2,500	2,500
県　中	－	20,757	20,757
県　南	－	24,000	24,000
会　津	－	－	－
南 会 津	－	－	－
相　双	－	－	－
い わ き	－	3,960	3,960

（資料）林業振興課

（注）暦年（1月～12月）データ

２ 用途別木炭生産量

（単位：kg）

用途別 年	工業用	燃料用	土壌改良材等	その他	計
平 成 24 年	－	156,345	－	14,900	171,245
平 成 25 年	－	145,413	200	13,340	158,953
平 成 26 年	2,040	197,841	96	8,276	208,253
平 成 27 年	2,050	168,825	1,796	7,645	180,316
平 成 28 年	2,050	166,700	296	7,895	176,941
平 成 29 年	2,050	138,841	296	7,835	149,022
平 成 30 年	2,050	127,280	286	7,210	136,826
令 和 元 年	5,262	134,384	250	2,491	142,387
令 和 ２ 年	4,887	68,598	280	1,182	74,947
令 和 ３ 年	2,400	67,160	500	1,794	71,854
令 和 ４ 年	6,345	51,077	0	4,458	61,880
令 和 ５ 年	0	49,317	0	1,900	51,217

（資料）林業振興課

（注）暦年（1月～12月）データ

３ 製炭労務者状況及び窯数

区分		年	平成23年	24	25	26	27	28	29	30	令和元年	２	３	４	５
生産者数（人）	白炭		5	4	3	4	4	3	3	2	1	1	1	－	－
	黒炭		99	37	42	39	40	38	38	36	25	15	18	20	10
	計		104	41	45	43	44	41	41	38	26	16	19	20	10
窯数（基）	白炭		5	4	3	4	4	3	3	2	1	1	1	－	－
	黒炭		125	60	73	68	67	65	64	62	39	21	19	18	13
	計		130	64	76	72	71	68	67	64	40	22	20	18	13

（資料）林業振興課
（注）暦年（1～12月）データ

D 特用林産物

1 しいたけ・なめこの生産量、消費量、販売量

（単位：t）

年	生しいたけ			乾しいたけ			なめこ			
農林事務所	生産量	自家消費量	販売量	生産量	自家消費量	販売量	生産量	自家消費量	販売量	販売量の内加工用出荷量
平成23年	1,894	23	1,871	12	2	10	1,343	4	1,339	25
平成24年	1,285	6	1,279	3	1	2	1,685	11	1,674	24
平成25年	1,668	1	1,667	2	0	2	1,755	0	1,755	20
平成26年	1,754	10	1,743	2	0	2	2,230	0	2,230	103
平成27年	2,004	0	2,004	3	0	3	2,160	4	1,804	44
平成28年	2,444	0	2,444	7	0	7	1,995	0	1,951	44
平成29年	2,675	199	2,476	4	0	4	1,924	26	1,898	95
平成30年	2,744	127	2,617	5	0	5	1,464	0	1,464	178
令和元年	2,853	187	2,666	8	1	7	1,554	1	1,554	83
令和2年	3,076	220	2,855	8	1	8	1,548	0	1,548	4
令和3年	3,371	31	3,340	13	1	13	1,622	1	1,621	135
令和4年	3,346	130	3,216	21	0	21	1,725	1	1,725	62
令和5年	3,482	110	3,372	9	0	9	1,683	1	1,682	67
県　北	106	0	106	0	0	0	65	0	65	－
県　中	837	18	819	0	0	0	1,281	0	1,281	66
県　南	539	－	539	1	－	1	1	0	1	－
会　津	262	19	243	5	0	5	4	0	4	0
南会津	56	2	53	0	0	0	3	0	3	0
相　双	192	4	188	0	0	0	0	0	0	－
いわき	1,491	66	1,425	2	0	2	328	－	328	－

（資料）林業振興課

（注1）暦年（1～12月）データ

（注2）合計が一致しない部分は、端数処理、四捨五入によるものである。

２ きのこ類の生産実績

（単位：t）

年	乾しいたけ					生しいたけ			なめこ			ひらたけ	まいたけ
	原木栽培			菌床栽培	計	原木栽培	菌床栽培	計	原木栽培	容器栽培	計		
	どんこ	こうしん	山成り(未選別)										
平成23年	2.3	4.1	3.9	1.3	11.6	361.0	1,533.4	1,894.4	14.9	1,327.8	1,342.7	25.7	103.6
平成24年	0.5	0.4	1.0	0.9	2.9	128.3	1,157.0	1,285.3	10.5	1,674.9	1,685.3	27.2	108.3
平成25年	0.3	0.4	0.4	0.9	2.0	77.6	1,590.2	1,667.8	10.0	1,745.0	1,755.0	39.1	92.9
平成26年	－	0.2	0.7	1.3	2.2	88.2	1,665.5	1,753.7	6.4	2,223.5	2,229.9	52.5	75.4
平成27年	0.0	0.1	0.4	2.7	3.3	93.2	1,910.9	2,004.0	5.8	2,153.7	2,159.5	45.3	64.7
平成28年	0.1	1.0	0.9	4.5	6.5	103.5	2,341.0	2,444.5	4.1	1,990.7	1,994.8	42.3	91.2
平成29年	0.2	0.6	1.2	1.6	3.6	95.9	2,579.5	2,675.3	3.2	1,920.8	1,924.0	28.0	58.3
平成30年	0.1	0.6	1.1	3.2	4.9	105.2	2,639.1	2,744.4	4.5	1,459.7	1,464.2	34.2	24.0
令和元年	0.3	0.5	0.7	6.2	7.7	96.2	2,756.9	2,853.2	3.5	1,550.8	1,554.3	30.4	17.9
令和2年	0.3	0.8	0.5	6.9	8.5	96.3	2,979.3	3,075.6	3.6	1,544.5	1,548.1	22.4	20.6
令和3年	0.3	0.3	0.7	12.0	13.3	105.0	3,266.3	3,371.3	3.1	1,618.7	1,621.8	14.4	9.2
令和4年	0.7	0.3	0.5	19.6	21.2	99.0	3,247.1	3,346.1	3.9	1,721.5	1,725.4	16.6	16.7
令和5年	1.2	0.2	0.4	7.2	9.0	80.0	3,402.0	3,482.0	2.9	1,679.8	1,682.7	15.9	8.9
県　北	－	0.1	0.0	0.3	0.4	12.1	93.6	105.8	0.1	64.9	64.9	6.6	1.0
県　中	0.0	0.0	0.1	0.2	0.2	45.0	792.2	837.2	0.1	1,281.1	1,281.1	5.9	1.6
県　南	1.0	－	－	0.0	1.0	2.9	536.1	539.0	0.1	0.6	0.7	0.8	0.1
会　津	0.2	0.1	0.1	4.1	4.6	14.3	247.5	261.8	1.6	2.8	4.4	1.6	0.5
南会津	－	0.0	0.2	0.0	0.2	2.4	53.1	55.5	1.1	2.4	3.5	0.8	5.5
相　双	－	－	－	0.3	0.3	2.2	189.7	191.8	－	0.1	0.1	0.2	0.2
いわき	0.0	0.0	－	2.2	2.2	1.1	1,489.8	1,490.8	－	328.0	328.0	0.0	－

（資料）林業振興課

（注1）暦年（1～12月）データ

（注2）合計が一致しない部分は、端数処理、四捨五入によるものである。

３ 原木しいたけの個人・法人別、所有ほだ木規模別生産者数

（単位：人）

区分	600本未満	600～3,000本未満	3,000～10,000本未満	10,000～30,000本未満	30,000本以上	計
平成23年	53	62	123	73	34	345
平成24年	37	49	42	21	－	149
平成25年	17	33	18	10	－	78
平成26年	25	20	27	10	1	83
平成27年	21	22	27	7	1	78
平成28年	22	18	27	9	1	77
平成29年	17	23	22	8	1	71
平成30年	20	18	25	9	1	73
令和元年	30	20	13	12	－	75
令和2年	29	20	11	11	2	73
令和3年	21	18	7	10	4	60
令和4年	29	17	16	3	2	67
令和5年	20	14	11	9	2	56
個人	19	13	11	6	2	51
法人	1	1	－	3	－	5

（資料）林業振興課

（注）1 暦年（1～12月）データ

2 平成22年～、乾しいたけ、生しいたけ両方を生産している場合は、主要な品目で計上（実数）

４ なめこ、ひらたけ、まいたけ生産者数

（単位：人）

区分	なめこ	ひらたけ	まいたけ
平成23年	148	62	68
平成24年	133	63	65
平成25年	110	59	48
平成26年	101	62	40
平成27年	96	63	37
平成28年	101	59	37
平成29年	110	53	32
平成30年	107	53	33
令和元年	84	44	36
令和2年	84	39	52
令和3年	81	38	46
令和4年	77	35	46
令和5年	83	47	40

（資料）林業振興課

（注）暦年（1～12月）データ

５ しいたけ原木の伏込状況

（単位：㎥）

区分 ＼ 年		平成23	平成24	平成25	平成26	平成27	平成28	平成29	平成30	令和元	令和2	令和3	令和4	令和5
伏込量（㎥）	乾しいたけ	3,367	453	237	43	93	95	81	96	93	123	66	37	41
	生しいたけ	7,980	2,412	1,459	1,696	1,854	2,115	1,955	1,943	1,589	1,546	1,793	1,599	1,272
伏込原木の調達ルート別内訳	自家山林	2,640	454	227	77	94	74	76	49	108	51	32	39	33
	立木購入	3,081	238	174	7	13	47	－	－	28	54	138	59	45
	森林組合	516	496	868	1,211	1,461	1,613	1,517	1,536	1,368	1,065	1,489	1,289	990
	農業協同組合	43	342	271	304	233	171	122	123	132	169	75	190	128
	専門農協	－	－	－	－	－	－	－	－	－	－	－	－	－
	業者	4,446	750	38	63	86	266	284	270	35	320	46	52	109
	その他	621	585	118	77	60	38	37	39	10	10	80	7	8
	合計	11,347	2,865	1,696	1,739	1,947	2,209	2,036	2,018	1,682	1,669	1,860	1,635	1,313
伏込原木の自県内外調達内訳	自県内調達	11,249	1,503	821	540	667	700	808	832	832	749	900	685	519
	他県から調達	98	1,362	875	1,199	1,279	1,510	1,228	1,186	850	920	960	950	794
原木取扱者（人）		92	26	15	15	13	13	13	13	13	14	12	14	14
県外出荷量		21,287	1,467	53	26	60	55	133	307	565	451	402	345	270

（資料）林業振興課

（注）暦年（1～12月）データ

6 くり、くるみ等生産量

種類	単位	平成24年	平成25年	平成26年	平成27年	平成28年	平成29年	平成30年	令和元年	令和2年	令和3年	令和4年	令和5年
しばくり	t	0.8	−	−	−	−	−	−	−	−	―	―	―
栽培くり	t	0.5	0.1	0.9	1.0	2.8	2.1	4.0	3.0	2.2	4.0	4.4	4.6
栽培くるみ	t	−	−	−	−	0.0	0.1	0.3	0.0	0.1	0.0	0.1	0.3
その他くるみ	t	43.2	13.6	17.8	16.1	13.7	13.6	14.3	1.5	1.9	3.4	1.0	1.0
日本桐	㎥	231.0	221.0	223.0	210.4	196.5	195.5	153.5	131.3	127.0	123.0	160.0	184.5
生うるし	kg	14	16	13	12	15	24	38	32	25	37	12	13
水わさび	kg	35.0	−	10.0	40.0	182.0	104.0	285.0	105.0	132.0	10.0	97.3	9.0
畑わさび	kg	180.0	17.0	5.0	−	168.0	155.0	260.0	502.0	999.0	148.0	626.1	1689.5
竹皮	kg	−	−	−	−	−	−	−	−	−	−	−	−
真竹	束	−	−	−	−	−	−	−	−	−	−	−	−
孟そう竹	束	−	−	−	−	−	−	−	−	−	−	−	80
その他竹	束	−	−	−	−	−	−	−	−	−	−	−	−
わらび	t	24.2	15.7	22.4	28.7	29.0	32.0	39.2	24.5	25.6	21.6	46.1	25.1
ぜんまい（乾）	t	2.3	2.5	1.8	0.9	0.8	0.6	0.3	0.5	0.3	0.2	0.5	0.2
竹の子（ﾈﾏｶﾞﾘﾀｹ）	t	7.1	7.4	0.3	0.4	0.5	0.4	0.4	0.5	0.2	0.4	0.3	0.5
まつたけ	t	0.1	−	−	0.2	0.1	0.1	0.0	0.1	0.1	0.1	0.0	0.2
たらの芽	t	10.9	8.0	6.3	6.4	5.4	5.2	13.4	6.7	6.0	3.9	4.9	5.6
くさそてつ	t	1.7	1.5	2.0	1.9	2.2	2.2	3.5	4.1	2.3	2.7	3.0	2.9
こうぞ	t	−	−	−	−	−	−	−	−	−	−	−	−
ひのき皮	㎥	−	−	−	−	−	−	−	−	−	−	−	−
杉皮	㎥	−	−	−	−	−	−	−	−	−	−	−	−
ふき	t	76.8	77.6	51.3	96.9	40.8	16.9	59.6	35.4	7.8	12.3	13.8	12.1
うど	t	15.6	8.6	9.0	9.1	9.7	11.6	21.4	11.8	11.0	11.4	13.8	14.7

（資料）林業振興課

（注）暦年（1～12月）データ

Ⅶ　林　　業　　経　　営

１ 林業生産所得

（単位 金額:百万円 構成比:%）

年度 項目	県内総生産額 ①	農林水産業生産額 ②	林業生産額 ③	構成比	
				③／①	③／②
平成30年度	8,022,920	120,304	6,625	0.1%	5.5%
令和元年度	7,907,778	117,569	6,895	0.1%	5.9%
令和２年度	7,828,577	114,029	6,844	0.1%	6.0%
令和３年度	7,856,368	104,955	7,960	0.1%	7.6%
令和４年度	7,864,963	108,050	8,842	0.1%	8.2%

（資料）令和4(2022)年度 福島県県民経済計算年報(令和6年12月)
経済活動別県内総生産(名目)

（注） 統計表には令和4年度を含め過去5年間の数値を掲載していますが、最新の統計資料の利用、推計方法の改善等により、過去の推計値を遡及して改定されているため、過去の統計書の数値とは異なります。

2 市町村内総生産

（単位　金額:百万円　構成比:%）

〔農林事務所〕市町村	令和3年度			令和4年度			
	市町村内総生産	第1次産業	林業	市町村内総生産（①）	第1次産業	林業（②）	構成比(②/①)
県計	7,856,368	104,955	7,960	7,864,963	108,050	8,842	0.1%
〔県北〕	1,876,223	27,158	794	1,915,259	27,702	886	0.0%
福島市	1,131,655	9,056	199	1,158,199	9,245	282	0.0%
二本松市	188,413	3,916	234	194,380	4,009	262	0.1%
伊達市	166,343	7,249	97	170,194	7,390	112	0.1%
本宮市	234,243	1,073	136	234,025	1,030	75	0.0%
桑折町	57,741	1,731	11	62,545	1,756	14	0.0%
国見町	28,051	1,793	12	27,170	1,823	13	0.0%
川俣町	47,722	1,174	50	45,964	1,275	103	0.2%
大玉村	22,056	1,166	55	22,781	1,174	26	0.1%
〔県中〕	2,066,171	24,471	1,876	2,098,653	24,952	1,931	0.1%
郡山市	1,385,758	7,893	710	1,406,688	8,087	752	0.1%
須賀川市	266,092	4,687	97	269,585	4,757	94	0.0%
田村市	122,620	3,637	394	129,380	3,652	326	0.3%
鏡石町	55,338	681	3	55,761	682	1	0.0%
天栄村	20,375	838	42	19,037	908	93	0.5%
石川町	47,159	1,546	134	48,104	1,557	119	0.2%
玉川村	27,495	848	15	29,984	857	8	0.0%
平田村	18,533	987	47	17,958	1,006	53	0.3%
浅川町	19,532	612	20	17,982	621	21	0.1%
古殿町	15,444	884	245	15,390	936	291	1.9%
三春町	58,742	774	60	59,796	768	37	0.1%
小野町	29,083	1,083	108	28,989	1,121	136	0.5%
〔県南〕	775,358	14,657	1,206	743,886	15,080	1,301	0.2%
白河市	344,537	3,576	186	315,334	3,668	194	0.1%
西郷村	126,541	2,349	73	131,241	2,320	60	0.0%
泉崎村	49,622	1,312	167	48,813	1,376	193	0.4%
中島村	22,905	864	18	17,436	897	28	0.2%
矢吹町	78,182	2,842	49	76,729	2,931	26	0.0%
棚倉町	57,176	1,018	139	51,681	1,074	158	0.3%
矢祭町	51,687	618	202	57,931	638	208	0.4%
塙町	36,142	1,433	233	35,949	1,471	242	0.7%
鮫川村	8,565	646	139	8,772	705	193	2.2%

（単位　金額:百万円　構成比:%）

〔農林事務所〕 市　町　村	令和3年度			令和4年度			
	市町村内 総生産	第１次 産業	林業	市町村内 総生産 （①）	第１次 産業	林業 （②）	構成比 (②/①)
〔会津〕	835,415	19,636	979	852,825	20,417	1,170	0.1%
会津若松市	435,970	3,968	111	451,213	4,079	118	0.0%
喜多方市	149,394	4,849	123	151,037	4,975	147	0.1%
北塩原村	8,227	261	36	10,185	272	35	0.3%
西会津町	19,118	808	165	18,564	851	181	1.0%
磐梯町	40,171	726	43	37,611	770	74	0.2%
猪苗代町	41,050	1,604	135	43,774	1,703	185	0.4%
会津坂下町	50,045	2,372	26	51,723	2,473	30	0.1%
湯川村	10,887	566	0	11,079	608	0	0.0%
柳津町	12,965	694	83	10,871	759	101	0.9%
三島町	5,521	240	40	4,722	254	51	1.1%
金山町	12,282	311	54	9,004	321	58	0.6%
昭和村	4,891	242	20	6,011	256	24	0.4%
会津美里町	44,893	2,993	144	47,031	3,096	166	0.4%
〔南会津〕	97,252	3,233	609	93,579	3,370	658	0.7%
下郷町	19,156	959	110	18,010	1,023	150	0.8%
檜枝岐村	4,031	31	8	3,459	30	7	0.2%
只見町	17,179	434	57	15,723	436	44	0.3%
南会津町	56,886	1,810	434	56,386	1,882	457	0.8%
〔相双〕	845,976	5,696	842	779,208	5,830	957	0.1%
相馬市	219,646	1,746	177	252,835	1,696	133	0.1%
南相馬市	270,296	1,674	160	226,322	1,680	167	0.1%
広野町	62,954	200	61	34,198	215	69	0.2%
楢葉町	33,384	277	72	35,341	276	71	0.2%
富岡町	33,570	42	17	29,776	59	31	0.1%
川内村	9,614	471	218	10,156	489	243	2.4%
大熊町	73,305	25	0	65,504	25	0	0.0%
双葉町	30,904	0	0	37,985	0	0	0.0%
浪江町	32,464	85	17	25,628	114	36	0.1%
葛尾村	4,222	82	35	4,361	94	45	1.0%
新地町	58,474	912	46	40,995	897	27	0.1%
飯舘村	17,143	184	38	16,106	286	135	0.8%
〔いわき〕	1,359,973	10,104	1,654	1,381,553	10,699	1,939	0.1%
いわき市	1,359,973	10,104	1,654	1,381,553	10,699	1,939	0.1%

（資料）令和4(2022)年度　福島県市町村民経済計算年報（令和7年3月）

（注）1. 端数処理の関係で市町村の積上と、農林事務所及び県の数値と合わないことがあります。

2. 所得推移は他の統計とは異なり、推計方法や基礎資料の変更により数値が常に遡及して改定されているので留意してください。そのため過去の統計書の数値とは異なります。

3 高性能林業機械保有状況

高性能林業機械の種類		フェラーバンチャー	プロセッサ	フォワーダ	スキッダ	タワーヤーダ	スイングヤーダ	ハーベスタ	グラップルバケット	その他の高性能林業機械	合計
		台	台	台	台	台	台	台	台	台	台
平成21年3月31日現在		4	44	48	2	1	10	6	－	4	119
平成22年3月31日現在		6	55	62	2	1	11	14	－	5	156
平成23年3月31日現在		7	64	64	2	3	15	15	－	4	174
平成24年3月31日現在		9	66	75	2	3	15	15	－	5	190
平成25年3月31日現在		9	69	88	2	3	18	13	－	8	210
平成26年3月31日現在		9	69	95	4	2	19	19	－	15	232
平成27年3月31日現在		9	79	99	5	1	20	22	－	29	264
平成28年3月31日現在		8	86	106	5	1	19	31	－	45	301
平成29年3月31日現在		9	84	115	9	1	23	34	－	59	334
平成30年3月31日現在		11	93	116	10	1	24	39	－	61	355
平成31年3月31日現在		12	106	124	10	1	21	44	－	77	395
令和2年3月31日現在		11	113	112	10	2	19	44	－	90	401
令和3年3月31日現在		12	114	118	10	2	20	45	－	98	419
令和4年3月31日現在		13	115	131	10	2	17	49	103	4	444
令和5年3月31日現在		16	105	161	10	2	18	55	107	9	483
令和6年3月31日現在		78	113	244	9	2	19	52	187	19	723
農林事務所別	県北	11	13	23	0	0	1	9	23	1	81
	県中	13	15	33	1	1	2	11	52	9	137
	県南	23	41	71	8	1	7	7	53	6	217
	会津	6	9	36	0	0	2	10	19	1	83
	南会津	2	11	19	0	0	2	2	6	0	42
	相双	10	8	19	0	0	2	8	13	0	60
	いわき	13	16	43	0	0	3	5	21	2	103

<（参考）令和5年3月31日現在>

農林事務所別	県北	1	12	22	0	0	2	8	21	2	68
	県中	1	19	34	1	1	3	12	18	3	92
	県南	8	34	56	9	1	4	11	31	2	156
	会津	0	8	14	0	0	3	9	7	0	41
	南会津	0	11	9	0	0	2	2	4	1	29
	相双	3	7	10	0	0	1	8	10	1	40
	いわき	3	14	16	0	0	3	5	16	0	57

（資料）森林計画課

※　令和4年より「グラップルバケット」を追加。（「その他の高性能林業機械」から分離）

※　令和5年より「フォワーダ」は、グラップルローダ無を含む。このため対前年比大幅増。

※　令和6年より集計方法が変更され、事業体の回答数が増加したことにより対前年比大幅増。

4 林家・林業経営体数

〔森林計画区〕 ((農林事務所)) 市町村	林家数	林業経営体										
		法人化している								地方公共団体・財産区	法人化していない	個人経営体
		農事組合法人	会社			各種団体			その他の法人			
			株式会社	合名・合資会社	合同会社	農協	森林組合	その他各種団体				
県計	33,748	2	42	−	1	1	23	7	18	37	646	620
〔阿武隈川〕	17,522	1	11	−	−	−	8	2	6	21	270	264
((県北))	5,816	−	6	−	−	−	3	1	1	8	52	49
福島市	1,283	−	3	−	−	−	2	−	1	4	18	16
二本松市	1,964	−	−	−	−	−	−	−	−	−	14	14
伊達市	1,174	−	1	−	−	−	1	1	−	−	13	13
本宮市	406	−	1	−	−	−	−	−	−	−	3	3
桑折町	110	−	−	−	−	−	−	−	−	2	1	−
国見町	96	x	x	x	x	x	x	x	x	x	x	−
川俣町	552	−	−	−	−	−	−	−	−	−	−	−
大玉村	231	−	1	−	−	−	−	−	−	2	3	3
((県中))	9,877	1	3	−	−	−	5	1	4	13	201	198
郡山市	1,825	−	1	−	−	−	1	−	2	10	34	33
須賀川市	950	−	−	−	−	−	1	−	1	2	22	20
田村市	2,829	1	−	−	−	−	1	−	−	−	35	35
鏡石町	31	−	−	−	−	−	−	−	−	−	−	−
天栄村	359	x	x	x	x	x	x	x	x	x	x	−
石川町	789	−	1	−	−	−	1	1	−	−	7	6

〔森林計画区〕 ((農林事務所)) 市町村	林家数	林業経営体										
		法人化している								地方公共団体・財産区	法人化していない	
		農事組合法人	会社			各種団体			その他の法人			個人経営体
			株式会社	合名・合資会社	合同会社	農協	森林組合	その他各種団体				
玉川村	223	x	x	x	x	x	x	x	x	x	x	2
平田村	643	−	−	−	−	−	−	−	−	−	17	17
浅川町	351	−	−	−	−	−	−	−	−	−	8	8
古殿町	655	−	1	−	−	−	−	−	1	−	53	52
三春町	463	−	−	−	−	−	1	−	−	−	2	2
小野町	759	−	−	−	−	−	−	−	−	1	23	23
((県南その1))	1,829	−	2	−	−	−	−	−	1	−	17	17
白河市	1,190	−	1	−	−	−	−	−	1	−	11	11
西郷村	261	−	1	−	−	−	−	−	−	−	3	3
泉崎村	111	−	−	−	−	−	−	−	−	−	−	−
中島村	75	−	−	−	−	−	−	−	−	−	−	−
矢吹町	192	−	−	−	−	−	−	−	−	−	3	3
〔奥久慈〕	2,263	−	9	−	−	−	−	−	2	−	116	111
((県南その2))	2,263	−	9	−	−	−	−	−	2	−	116	111
棚倉町	608	−	2	−	−	−	−	−	2	−	8	8
矢祭町	427	−	2	−	−	−	−	−	−	−	40	36
塙町	683	−	5	−	−	−	−	−	−	−	43	42
鮫川村	545	−	−	−	−	−	−	−	−	−	25	25
((県南))	4,092	−	11	−	−	−	−	−	3	−	133	128

〔森林計画区〕 ((農林事務所)) 市町村	林家数	林業経営体										
		法人化している								地方公共団体・財産区	法人化していない	
		農事組合法人	会社			各種団体			その他の法人			個人経営体
			株式会社	合名・合資会社	合同会社	農協	森林組合	その他各種団体				
〔 会 津 〕	8,050	−	11	−	−	−	10	2	3	11	86	83
((会 津))	5,169	−	8	−	−	−	5	2	2	8	72	69
会津若松市	758	−	1	−	−	−	1	−	−	−	6	4
喜多方市	1,293	−	2	−	−	−	1	−	1	−	12	12
北塩原村	125	−	−	−	−	−	−	−	−	−	−	−
西会津町	559	−	−	−	−	−	2	−	−	1	10	9
磐梯町	158	x	x	x	x	x	x	x	x	x	x	2
猪苗代町	468	−	1	−	−	−	−	−	−	4	20	19
会津坂下町	265	−	−	−	−	−	−	−	1	−	5	5
湯川村	2	−	−	−	−	−	−	−	−	−	−	−
柳津町	293	−	−	−	−	−	−	2	−	−	8	8
三島町	181	−	1	−	−	−	−	−	−	1	1	1
金山町	287	−	−	−	−	−	1	−	−	1	1	−
昭和村	176	x	x	x	x	x	x	x	x	x	x	−
会津美里町	604	−	3	−	−	−	−	−	−	1	9	9
((南 会 津))	2,881	−	3	−	−	−	5	−	1	3	14	14
下郷町	593	−	1	−	−	−	1	−	−	1	3	3
檜枝岐村	68	−	−	−	−	−	−	−	−	−	−	−

〔森林計画区〕 ((農林事務所)) 市町村	林家数	林業経営体										
		法人化している								地方公共団体・財産区	法人化していない	
		農事組合法人	会社			各種団体			その他の法人			個人経営体
			株式会社	合名・合資会社	合同会社	農協	森林組合	その他各種団体				
只見町	330	−	−	−	−	−	1	−	−	−	2	2
南会津町	1,890	−	2	−	−	−	3	−	1	2	9	9
〔磐城〕	5,913	1	10	−	1	1	5	3	7	4	165	162
((相双))	1,721	−	2	−	1	−	2	−	1	1	20	22
相馬市	412	−	1	−	−	−	−	−	−	−	6	5
南相馬市	834	−	−	−	1	−	1	−	−	−	8	8
新地町	132	x	x	x	x	x	x	x	x	x	x	2
飯舘村	35	−	−	−	−	−	−	−	−	−	−	−
広野町	107	−	−	−	−	−	1	−	−	1	3	3

〔森林計画区〕 ((農林事務所)) 市町村	林家数	林業経営体										
		法人化している								地方公共団体・財産区	法人化していない	
		農事組合法人	会社			各種団体			その他の法人			個人経営体
			株式会社	合名・合資会社	合同会社	農協	森林組合	その他各種団体				
楢葉町	9	−	−	−	−	−	−	−	−	−	−	−
富岡町	2	−	−	−	−	−	−	−	−	−	−	−
川内村	170	−	1	−	−	−	−	−	1	−	3	3
大熊町	−	−	−	−	−	−	−	−	−	−	−	−
双葉町	−	−	−	−	−	−	−	−	−	−	−	−
浪江町	−	−	−	−	−	−	−	−	−	−	−	−
葛尾村	20	x	x	x	x	x	x	x	x	x	x	1
((いわき))	4,192	1	8	−	−	1	3	3	6	3	145	140
いわき市	4,192	1	8	−	−	1	3	3	6	3	145	140

（資料）「2020年農林業センサス」

（注）1.「ー」は該当なし。

2.「X」は統計数値を公表しないもので、森林計画区及び農林事務所の計には含まれない。

3. 林業経営体とは、以下のいずれかに該当する事業を行うものをいう。

（1）権原に基づいて育林又は伐採（立木竹のみを譲り受けてする伐採を除く。）を行うことができる山林（以下「保有山林」という。）の面積が3ha以上の規模の林業（調査実施年を計画期間に含む「森林経営計画」を策定している者又は調査期日前5年間に継続して林業を行い、育林若しくは伐採を実施した者に限る。）

（2）委託を受けて行う育林若しくは素材生産又は立木を購入して行う素材生産の事業（ただし、素材生産については、調査期日前1年間に200㎥以上の素材を生産した者に限る。）

4. 林家とは、令和2年2月1日現在の保有山林面積が1ha以上の世帯をいう。

5. 個人経営体とは、個人（世帯）で事業を行う経営体をいう。なお、法人化して事業を行う経営体は含まない。

Ⅷ　林業構造改善事業

1　林業構造改善事業実績

（単位　事業費：千円）

年度 地域	強い林業・木材産業づくり交付金 ～次世代基盤づくり交付金				林業・木材産業成長産業化 促進対策交付金			林業・木材産業循環成長対策交付金		計
	林業経営 構造対策	木材産業 構造改革	木質バイオマス 利用促進整備	特用林産振興 対策	森林整備・林業 等振興整備	森林整備・林業 等振興推進	林業成長産業化 地域創出 モデル事業	森林整備・林業 等振興整備	森林整備・林業 等振興推進	
合　計	1,438,979.1	697,451.0	114,450.0	1,084,702.5	465,235.1	309,723.7	714,693.3	144,100.0	42,668.3	4,825,234.7
平成17年度	25,000.0	261,393.0	—	—	—	—	—	—	—	286,393.0
平成18年度	20,703.0	160,328.0	—	—	—	—	—	—	—	181,031.0
平成19年度	49,744.0	39,900.0	—	—	—	—	—	—	—	89,644.0
平成20年度	49,956.0	235,830.0	114,450.0	—	—	—	—	—	—	400,236.0
平成21年度	638,706.1	—	—	519,015.0	—	—	—	—	—	1,157,721.1
平成22年度	321,791.9	—	—	59,167.5	—	—	—	—	—	380,959.4
平成23年度	76,349.5	—	—	—	—	—	—	—	—	76,349.5
平成24年度	154,455.5	—	—	—	—	—	—	—	—	154,455.5
平成25年度	102,273.1	—	—	—	—	—	—	—	—	102,273.1
平成26年度	—	—	—	—	—	—	—	—	—	0.0
平成27年度	—	—	—	—	—	—	—	—	—	0.0
平成28年度	—	—	—	—	—	—	—	—	—	0.0
平成29年度	—	—	—	506,520.0	—	—	—	—	—	506,520.0
平成30年度	—	—	—	—	61,750.5	4,885.3	18,846.0	—	—	85,481.8
令和元年度	—	—	—	—	178,268.8	239,465.3	37,170.0	—	—	454,904.1
令和2年度	—	—	—	—	29,224.0	3,609.0	262,425.7	—	—	295,258.7
令和3年度	—	—	—	—	126,829.6	58,116.0	396,251.6	—	—	581,197.2
令和4年度	—	—	—	—	69,162.2	3,648.1	0	—	—	72,810.3
令和5年度	—	—	—	—	—	—	—	144,100.0	42,668.3	186,768.3
県全域										—

（資料）林業振興課

2 強い林業・木材産業づくり交付金～次世代基盤づくり交付金実績

（1） 林業経営構造対策事業

（単位 事業費：千円）

年度 ((農林事務所)) 地域名	実施初年度	市町村推進事業（林業経営構造対策型）				経営確立推進事業		林業生産効率化事業			経営安定化支援体制整備事業				木材資源循環利用効率化事業				林業経営条件整備事業			林業機械作業システム整備		事業費計
		集約化事業	未利用資源活用事業	新規就業者定着事業	事業費	経営確立促進調査事業	事業費	路網整備事業	効率化施設整備事業	事業費	特用林産物活用施設整備事業	地域産物活用施設整備事業	森林空間活用施設整備事業	事業費	木材加工流通施設整備事業	森林バイオマス等活用施設整備事業	需要拡大施設整備事業	事業費	活動拠点施設整備事業	生活環境施設整備事業	事業費	林業機械導入	事業費	
		回	回	回		回		カ所	カ所		カ所	カ所	カ所		カ所	カ所	カ所		カ所	カ所		台		
合計								2	3	145,403.0									1		17,945.6	100	1,275,630.5	1,438,979.1
平成17年度								1		25,000.0														25,000.0
平成18年度								1	1	20,703.0														20,703.0
平成19年度									1	49,744.0														49,744.0
平成20年度									1	49,956.0														49,956.0
平成21年度																						49	638,706.1	638,706.1
平成22年度																			1		17,945.6	23	303,846.3	321,791.9
平成23年度																						7	76,349.5	76,349.5
平成24年度																						12	154,455.5	154,455.5
平成25年度																						9	102,273.1	102,273.1
平成26年度																								
平成27年度																								
平成28年度																								
平成29年度																								
((－))																								
県全域																								

（資料）林業振興課

（2） 木材産業構造改革事業

（単位 事業費：千円）

年度 ((農林事務所)) 地域名	実施初年度	市町村推進事業（木材産業構造改革型）				経営確立推進事業		木質資源循環利用効率化事業				農業振興事業（農山漁村活性化プロジェクト支援交付金）			事業費計
		未利用資源活用事業	林産物循環利用推進事業	新規就業者定着事業	事業費	経営確立促進調査事業	事業費	木材加工流通施設整備事業	森林バイオマス等活用施設整備事業	需要拡大施設整備事業	事業費	処理加工集出荷貯蔵施設	林業機械施設	事業費	
		回	回	回		回		カ所	カ所	カ所		カ所	カ所		
合計			6		1,164.0			4			508085	2	1	188202	697,451.0
平成17年度			3		888.0			2			260,505.0				261,393.0
平成18年度			3		276.0						160,052.0				160,328.0
平成19年度								1			39,900.0				39,900.0
平成20年度								1			47,628.0	2	1	188,202.0	235,830.0
((県 中))												2	1	188,202.0	188,202.0
田村市	19繰											1		108,045.0	108,045.0
田村市	20											1	1	80,157.0	80,157.0
((県 南))								1			47,628.0				47,628.0
塙 町	20							1			47,628.0				47,628.0

（資料）林業振興課

[redacted]

（3） 木質バイオマス利用促進整備事業 （単位　事業費：千円）

年度 ((農林事務所)) 地域名	実施初年度	木質バイオマスエネルギー利用施設整備 木質バイオマスエネルギー利用施設	事業費計
		ヵ所	
合　　計		1	114,450.0
平成20年度		1	114,450.0
((いわき))		1	114,450.0
いわき市	20	1	114,450.0

（資料）林業振興課

（4） 特用林産振興対策事業 （単位　事業費：千円）

年度 ((農林事務所)) 地域名	実施初年度	特用林産物活用施設等整備 特用林産物生産施設装置	事業費計
		ヵ所	
合　　計		4	1,084,702.5
平成21年度		1	519,015.0
平成22年度		2	59,167.5
平成29年度		1	506,520.0
((県全域))		1	506,520.0
県全域	29	1	506,520.0

（資料）林業振興課

3 林業・木材産業成長産業化促進対策交付金 及び 林業・木材産業循環成長対策交付金

（1） 森林整備・林業等振興整備

（単位 事業費：千円）

年度（（農林事務所））地域名	実施初年度	林業・木材産業成長産業化促進対策交付金 及び 林業・木材産業循環成長対策交付金																		事業費計
		間伐材生産	事業費	資源高度利用型施業	事業費	路網整備・機能強化対策	事業費	高性能林業機械等導入等の整備	事業費	コンテナ苗生産基盤施設等の整備	事業費	木材加工流通施設等の整備	事業費	木質バイオマス利用促進施設の整備	事業費	特用林産振興施設等の整備（災害復旧の再整備も含	事業費	木造公共建造物等の整備	事業費	
		カ所		カ所		カ所		台		回		回		回		回		回		
平成30年度										2	11,842.6					1	49,907.9			61,750.5
令和元年度										1	178,268.8									178,268.8
令和2年度										1	8,360.0					1	20,864.0			29,224.0
令和3年度																3	126,829.6			126,829.6
令和4年度												1	23,903.0			3	45,259.2			69,162.2
令和5年度								1	33,000.0							2	111,100.0			144,100.0
合　計								1	33,000.0	4	198,471.4	1	23,903.0			10	353,960.7			609,335.1
（（ － ））																				
県全域								1	33,000.0	4	198,471.4	1	23,903.0			10	353,960.7			609,335.1
（（ 県北 ））																3	47,675.9			47,675.9
福島市																3	47,675.9			47,675.9
（（ 県中 ））								1	33,000.0							3	22,852.4			55,852.4
郡山市																3	22,852.4			22,852.4
古殿町								1	33,000.0											33,000.0
（（ 県南 ））																1	110,000.0			110,000.0
泉崎村																1	110,000.0			110,000.0
（（ 会津 ））																1	49,907.9			49,907.9
西会津町																1	49,907.9			49,907.9
（（ 南会津 ））										1	178,268.8									178,268.8
南会津町										1	178,268.8									178,268.8
（（ 相双 ））										3	20,202.6	1	23,903.0							44,105.6
新地町										3	20,202.6									20,202.6
川内村												1	23,903.0							23,903.0
（（ いわき ））																1	13,524.5			13,524.5
いわき市																1	13,524.5			13,524.5

（資料） 林業振興課　　※林業・木材産業成長産業化促進対策交付金(～令和4年)、林業・木材産業循環成長対策交付金(令和5年～)

（2） 森林整備・林業等振興促進

（単位 事業費：千円）

年度（（農林事務所））地域名	実施初年度	林業・木材産業成長産業化促進対策交付金 及び 林業・木材産業循環成長対策交付金												事業費計
		森林整備地域活動支援対策	事業費	自立的経営活動推進	事業費	山村地域の防災・減災対策	事業費	森林資源保全対策	事業費	マーケティング力ある林業担い手の育成	事業費	林業経営体育成対策	事業費	
		カ所		カ所		カ所		回		回		台		
平成30年度								1	2,016.0	1	971.8			2,987.8
令和元年度								1	2,016.0	1	1,360.8	11	236,088.5	239,465.3
令和2年度								1	2,208.0	1	1,401.0			3,609.0
令和3年度								1	2,240.0	1	1,299.0	2	54,577.0	58,116.0
令和4年度								1	2,163.0	1	1,485.1			3,648.1
令和5年度								1	2,357.0	1	8,961.3	1	31,350.0	42,668.3
合　計								6	13,000.0	6	15,479.0	14	322,015.5	350,494.5
（（ － ））														
県全域								6	13,000.0	6	15,479.0	14	322,015.5	350,494.5
（（ 県中 ））												1	31,350.0	31,350.0
平田村												1	31,350.0	31,350.0
（（ 県南 ））												3	68,493.0	68,493.0
白河												1	18,792.0	18,792.0
棚倉												2	49,701.0	49,701.0
（（ 会津 ））												1	27,390.0	27,390.0
西会津町												1	27,390.0	27,390.0
（（ いわき ））												9	194,782.5	194,782.5
いわき												9	194,782.5	194,782.5

（資料） 林業振興課　　※林業・木材産業成長産業化促進対策交付金(～令和4年)、林業・木材産業循環成長対策交付金(令和5年～)

[redacted]

3 林業・木材産業成長産業化促進対策交付金

（3） 林業成長産業化地域創出モデル事業

（単位　事業費：千円）

年度 ((農林事務所)) 地域名	実施初年度	林業・木材産業成長産業化促進対策交付金（林業成長産業化地域創出モデル事業）																		事業費計
		先進的モデル提案事業	事業費	資源高度利用型施業	事業費	路網整備・機能強化対策	事業費	高性能林業機械等導入等の整備	事業費	コンテナ苗生産基盤施設等の整備	事業費	木材加工流通施設等の整備	事業費	木質バイオマス利用促進施設の整備	事業費	特用林産振興施設等の整備	事業費	木造公共建造物等の整備	事業費	
		ヵ所		ヵ所		ヵ所		台		回		回		回		回		回		
平成30年度		1	6,318.0					1	12,528.0											18,846.0
令和元年度		1	6,446.0					2	30,724.0											37,170.0
令和2年度		1	6,770.3					1	17,160.0			1	162,464.5	1	76,030.9					262,425.7
令和3年度		1	5,408.4					1	20,350.0									1	370,493.2	396,251.6
合　計		4	24,942.7					5	80,762.0			1	162,464.5	1	76,030.9			1	370,493.2	714,693.3
((　－　))																				
県全域		4	24,942.7					5	80,762.0			1	162,464.5	1	76,030.9			1	370,493.2	714,693.3
((　南会津　))																				
南会津町		4	24,942.7					5	80,762.0			1	162,464.5	1	76,030.9			1	370,493.2	714,693.3

（資料）林業振興課　　※林業成長産業化地域創出モデル事業は令和3年度で終了。

４　入会資源総合活用促進対策事業実績（平成28年度で終了）

（単位　面積：ha）

年度 （農林事務所） 市町村	調査測量						許可済					
	一般		林構		計		一般		林構		計	
	事業件数	面積	事業件数	面積	事業件数	面積	事業件数	面積	事業件数	面積	事業件数	面積
累計 （S42～H28年度）	362	27,038	112	10,610	474	37,648	256	19,044	79	6,955	335	25,999
平成24年度	－	－	－	－	－	－	－	－	－	－	－	－
25	－	－	－	－	－	－	－	－	－	－	－	－
26	－	－	－	－	－	－	－	－	－	－	－	－
27	－	－	－	－	－	－	－	－	－	－	－	－
28	－	－	－	－	－	－	1	55	－	－	1	55

（資料）林業振興課

（注）1．平成28年度実績については、入会資源総合活用促進計画に基づくものである。

2．入会資源総合活用促進計画は第５期計画（平成19～28年度）で終了。

Ⅸ　林　　産　　工　　業

1　木材工業の現況

令和4年12月末現在(単位　出力数:kW)

区分	製材工場		チップ工場	集成材工場	合板工場	削片板工場	繊維板工場	パルプ工場	木毛板工場	防腐防虫工場	支柱・坑木等生産工場	丸棒加工工場	プレカット工場	紙・板紙工場
	工場数	出力数	工場数	工場数	工場数	工場数	工場数	工場数	工場数	工場数	工場数	工場数	工場数	工場数
県計	126	28,945	(12) 37	(3) 7	－	(1) 1	－	－	(1) 1	(－) 4	(－) 10	(－) 7	(7) 11	(1) 1
県北	－	－	(1) 3	－ －	－ －	－ －	－ －	－ －	－ －	－ －	(－) 1	－ －	(1) 2	－ －
県中	－	－	(2) 8	(2) 2	－ －	－ －	－ －	－ －	－ －	(－) 1	(－) 3	(－) 4	(2) 4	－ －
県南	－	－	(2) 6	(－) 2	－ －	－ －	－ －	－ －	－ －	－ －	－ －	－ －	(1) 1	－ －
会津	－	－	(2) 2	－ －	－ －	－ －	－ －	－ －	－ －	－ －	(－) 2	－ －	(1) 1	－ －
南会津	－	－	(3) 3	－ －	－ －	－ －	－ －	－ －	－ －	－ －	－ －	－ －	－ －	－ －
相双	－	－	(－) 3	(－) 2	－ －	－ －	－ －	－ －	(1) 1	－ －	(－) 2	(－) 1	－ －	(1) 1
いわき	－	－	(2) 11	(1) 1	－ －	(1) 1	－ －	－ －	－ －	(－) 3	(－) 2	(－) 2	(2) 3	－ －

（資料）林業振興課

注1）（)は専業工場で内数である。

注2）製材工場:「木材統計」引用。

注3)チップ工場～紙・板紙工場:木材業者等登録や各種業務調査において把握したもの。

注4）平成29年次より製材工場を除く出力規模掲載は取りやめ。

２ 木材業者等登録の実態

年 農林事務所	総数	木材業	製材業	木材加工業
平 成 28 年	555	311	216	28
平 成 29 年	554	309	216	29
平 成 30 年	555	316	211	28
令 和 元 年	517	302	188	27
令 和 ２ 年	517	302	188	27
令 和 ３ 年	520	319	174	27
令 和 ４ 年	523	323	172	28
令 和 ５ 年	517	321	168	28
県　北	63	41	20	2
県　中	126	78	38	10
県　南	79	56	21	2
会　津	78	43	32	3
南 会 津	35	21	13	1
相　双	69	44	23	2
い わ き	67	38	21	8

（資料）林業振興課

（注）各年12月末現在の登録者数である。

３ 木材関連工業出荷額

区分＼年次		平成28年（億円）	平成29年（億円）	平成30年（億円）	令和元年（億円）	令和2年（億円）	令和3年（億円）	令和4年（億円）	３／２
製造業総数		49,779	51,204	52,465	50,890	47,670	51,411	54,610	106%
木材関連工業	総　額	2,906	3,025	3,153	3,233	3,181	3,218	3,408	106%
	木材・木製品	561	570	586	593	686	822	732	89%
	家具装備品	485	464	510	546	532	509	543	107%
	パルプ・紙・紙加工品	1,860	1,991	2,057	2,094	1,963	1,887	2,133	113%

（資料）林業振興課（「企画調整部統計課　福島県統計課編『令和4年福島県の工業』」を基に作成）

（注）従業員４名以上の事務所についての額である。

X 研　究　普　及

A 試験研究
林業研究センター

1． 本場の位置　郡山市安積町成田字西島坂１

2． 用地面積

種目	面積
宅地	34,305 ㎡
畑	79,047
山林	238,715
その他	14,433
計	366,500

3．建物

種目	面積
本館	1,270 ㎡
研修本館	381
資料展示館	390
研修寮	418
研修寮	154
林業アカデミーふくしま研修施設（研修棟）	903
林業アカデミーふくしま研修施設（実習棟）	422
ポンプ室	14
ガスボンベ室	8
木材加工室	171
木材試験棟	400
木材加工棟	768
生物工学研究棟	155
機械庫	104
車庫	33
作業員舎	65
温室	100
きのこ発生舎	57
昆虫飼育舎	26
堆肥舎	68
ほ場舎	37
特殊林産実習舎	120
種菌培養室	168
種菌培養室倉庫	21
倉庫	49
ミストハウス	81
処理棟	48
種子貯蔵庫	36
倉庫（苗畑）	55
きのこ実証検定棟	746
管理建物（５棟）	310

4． 各試験地状況

(1) 塙試験地　東白川郡塙町大字台宿字北原

用地（県有地）

種目	面積
畑	9,236 ㎡
山林	3,659

建物

種目	面積
管理舎	19 ㎡
堆肥舎	29

(2) 多田野試験地（県有地）
郡山市逢瀬町多田野　90,137 ㎡

(3) 分収試験林
川内村　122.50 ha
柳津町　4.50 ha

(資料)
令和５年度林業研究センター業務報告
（令和6年3月31日現在）

5． 採種穂園
新地圃場　4.75 ha
大信圃場　16.56 ha
熱塩圃場　2.85 ha
会津圃場　18.25 ha
林研センター　5.26 ha

(資料)
福島県林木育種基本計画

B 普及指導

1 林業研究グループ等の現状

令和7年1月現在

普及地区	グループ数	会員数	男	女
		人	人	人
県　北	1	15	7	8
県　中	7	116	110	6
県　南	2	34	28	6
会　津	5	87	68	19
南会津	9	200	142	58
相　双	－	－	－	－
富　岡	1	10	－	10
いわき	9	351	275	76
計	34	813	630	183

※会社が会員の場合は会員数に含めない

（資料） 森林計画課

ＸＩ 緑　　化　　推　　進

１　緑の募金実績及び使途

（単位：円）

年　　度	実　　績	使　　途				
		緑化推進事業資材費等	地方緑化推進委員会交付金	県緑化推進委員会	県学校緑化推進委員会交付金	国土緑化推進機構交付金
平成18年度	85,466,414	8,819,170	49,404,000	23,204,244	1,000,000	3,039,000
平成19年度	82,209,299	7,487,298	47,576,000	23,171,001	1,000,000	2,975,000
平成20年度	79,278,083	7,293,793	45,883,000	22,218,290	1,000,000	2,883,000
平成21年度	75,728,872	6,154,441	44,345,000	21,435,431	1,000,000	2,794,000
平成22年度	75,719,140	5,868,079	43,025,000	23,101,061	1,000,000	2,725,000
平成23年度	11,681,462	4,270,278	3,160,500	4,123,684	－	127,000
平成24年度	59,753,002	8,929,344	35,165,000	12,179,658	－	3,479,000
平成25年度	59,513,269	3,681,859	35,088,100	17,290,310	－	3,453,000
平成26年度	60,727,725	4,360,419	35,426,340	17,398,966	－	3,542,000
平成27年度	60,450,372	3,596,924	32,202,800	22,339,648	－	2,311,000
平成28年度	63,435,775	4,079,548	33,229,900	23,722,327	－	2,404,000
平成29年度	63,486,190	4,018,558	33,961,800	23,109,832	－	2,396,000
平成30年度	63,489,651	4,358,497	33,196,900	23,530,272	－	2,404,000
令和元年度	62,700,776	4,785,780	32,300,500	23,233,496	－	2,381,000
令和２年度	59,291,152	3,052,000	32,951,000	21,668,512	－	1,619,640
令和３年度	61,892,215	4,653,882	35,778,269	19,853,964	－	1,606,100
令和４年度	52,872,209	4,335,628	30,688,961	16,359,620	－	1,488,000
令和５年度	48,140,056	4,611,141	26,718,000	12,494,000	－	1,391,000

（資料）森林計画課

２　植樹行事の年度別実績

年　度	実施ヵ所	植栽本数	参加人数
平成18年度	11	1,921	2,079
平成19年度	12	3,043	2,150
平成20年度	10	1,756	1,471
平成21年度	13	2,380	1,947
平成22年度	11	1,628	1,364
平成23年度	2	100	221
平成24年度	10	2,346	1,640
平成25年度	7	895	886
平成26年度	10	2,831	1,546
平成27年度	8	527	1,355
平成28年度	12	1,360	1,540
平成29年度	12	4,969	3,850
平成30年度	12	45,071	18,405
令和元年度	8	3,522	2,631
令和２年度	7	2,112	740
令和３年度	9	2,873	641
令和４年度	10	873	927
令和５年度	9	18,457	3,869

（資料）森林計画課

３　緑の少年団の現況

令和6年6月現在

番号	市町村名	少年団名	結成年月日	団員数		
				男	女	合計
1	川内村	川内小中学園緑の少年団	S49.08.01	7	9	16
2	会津若松市	会津若松市立謹教小学校緑の少年団	S49.09.10	14	20	34
3	矢祭町	矢祭山みどりの少年団	S49.10.05	94	84	178
4	泉崎村	泉崎第二小学校緑の少年団	S50.04.30	40	33	73
5	いわき市	汐見が丘小学校緑の少年団	S50.06.14	102	98	200
6	飯舘村	飯舘村みどりの少年団	S50.06.27	休止中		
7	新地町	新地町緑の少年団	S51.04.01	37	25	62
8	いわき市	いわき市立平第三小学校緑の少年団	S51.05.01	30	34	64
9	大熊町	学び舎ゆめの森（旧熊町小学校）緑の少年団（仮）	S52.03.06	休止中		
10	玉川村	玉川第一小学校緑の少年団	S52.06.25	45	30	75
11	川俣町	川俣町立山木屋小学校緑の少年団	S55.04.21	休止中		
12	伊達市	掛田小学校緑の少年団	S55.04.26	65	85	150
13	いわき市	綴秋山みどりの少年団	S55.05.01	16	4	20
14	郡山市	開成小学校緑の少年団	S55.05.10	24	14	38
15	矢吹町	矢吹小学校緑の少年団	S55.05.27	38	54	92
16	南会津町	田島第二小学校緑の少年団	S55.06.30	7	8	15
17	白河市	白河市立大信小学校緑の少年団	S56.05.01	22	24	46
18	大玉村	大玉村立玉井小学校緑の少年団	S57.05.01	82	70	152
19	大玉村	大山小学校緑の少年団	S57.05.01	22	22	44
20	白河市	表郷小学校緑の少年団	S57.05.21	22	26	48
21	福島市	福島市立岡山小学校緑の少年団	S60.02.19	117	108	225
22	二本松市	石井小学校緑の少年団	S60.05.22	22	18	40
23	会津美里町	会津美里町立高田小学校緑の少年団	S62.01.29	25	23	48
24	天栄村	牧本小学校緑の少年団	S63.05.27	休止中		
25	いわき市	いわき市立泉小学校緑の少年団	S63.06.28	休止中		
26	二本松市	杉田小学校緑の少年団	H01.04.28	休止中		
27	西郷村	米小学校緑の少年団	H01.11.04	50	59	109
28	南相馬市	南相馬市立石神第一小学校緑の少年団	H03.04.01	休止中		
29	白河市	白河第四小学校緑の少年団	H03.05.01	31	29	60
30	白河市	五箇小学校緑の少年団	H03.05.01	19	17	36
31	白河市	白河第五小学校緑の少年団	H03.05.01	30	30	60
32	白河市	白河市立関辺小学校緑の少年団	H03.05.01	21	21	42
33	白河市	白河市立小田川小学校緑の少年団	H03.05.01	27	29	56
34	白河市	白河市立白河第三小学校緑の少年団	H03.05.01	64	56	120
35	双葉町	双葉町立双葉北小学校みどりの少年団	H03.05.18	休止中		
36	いわき市	藤原小学校緑の少年団	H03.06.04	休止中		
37	会津若松市	会津若松市立大戸小学校緑の少年団	H03.06.28	22	21	43
38	喜多方市	喜多方市立駒形小学校緑の少年団	H03.10.09	8	10	18
39	須賀川市	須賀川市立大森小学校緑の少年団	H04.04.01	18	17	35
40	須賀川市	稲田学園（旧須賀川市立稲田小学校）緑の少年団	H04.06.01	休止中		
41	喜多方市	喜多方市立加納小学校緑の少年団	H05.05.06	10	10	20
42	喜多方市	熱塩小学校緑の少年団	H05.05.06	2	4	6
43	棚倉町	社川みどりの少年団	H06.04.06	休止中		
44	須賀川市	長沼小学校緑の少年団	H07.05.01	休止中		
45	須賀川市	長沼東小学校緑の少年団	H07.06.01	休止中		
46	須賀川市	須賀川市立西袋第二小学校緑の少年団	H07.06.01	8	8	16
47	福島市	荒井緑の少年団	H08.05.22	31	45	76
48	会津若松市	会津若松市立東山小学校緑の少年団	H08.07.16	34	33	67
49	喜多方市	喜多方市立第一小学校みどりの少年団	H09.05.06	15	13	28
50	喜多方市	慶徳小学校みどりの少年団	H09.05.15	26	30	56
51	喜多方市	関柴小学校みどりの少年団	H09.05.19	8	8	16

番号	市町村名	少年団名	結成年月日	団員数		
				男	女	合計
52	いわき市	いわき市立勿来第三小学校緑の少年団	H09.06.10	休止中		
53	白河市	白河市立白河第一小学校緑の少年団	H09.07.17	14	22	36
54	桑折町	半田醸芳小学校緑の少年団	H10.04.28	20	32	52
55	喜多方市	熊倉小学校緑の少年団	H10.05.18	26	33	59
56	白河市	白河第二小学校緑の少年団	H10.07.01	46	52	98
57	白河市	白河市立みさか小学校緑の少年団	H11.04.27	10	7	17
58	猪苗代町	猪苗代小学校緑の少年団	H11.12.10	15	14	29
59	富岡町	富岡小学校（旧富岡第一･第二小学校）緑の少年団	H12.04.01	休止中		
60	猪苗代町	猪苗代第二小学校緑の少年団	H12.05.08	23	16	39
61	喜多方市	喜多方市立松山小学校緑の少年団	H12.05.16	15	14	29
62	喜多方市	喜多方市立第二小学校緑の少年団	H12.05.16	31	23	54
63	喜多方市	喜多方市立豊川小学校緑の少年団	H12.05.18	9	6	15
64	楢葉町	楢葉小学校緑の少年団	H13.04.01	76	77	153
65	広野町	広野町緑の少年団	H13.05.22	18	15	33
66	田村市	美山小学校みどりの少年団	H13.12.13	29	35	64
67	葛尾村	かつらお緑の少年団	H14.03.15	休止中		
68	福島市	福島市立佐原小学校緑の少年団	H14.04.01	9	5	14
69	三島町	三島町立三島小学校「桐の里」緑の少年団	H14.05.31	休止中		
70	喜多方市	喜多方市立上三宮小学校みどりの少年団	H14.07.16	9	17	26
71	会津若松市	会津若松市立川南小学校「ホタルの里」緑の少年団	H14.12.18	39	47	86
72	福島市	さくら緑の少年団	H15.04.01	40	49	89
73	昭和村	昭和村緑の少年団	H15.05.01	13	13	26
74	田村市	滝根小学校緑の少年団	H15.05.20	79	73	152
75	南相馬市	原町区本陣前１丁目緑の少年団	H16.06.24	休止中		
76	柳津町	西山小学校緑の少年団	H17.04.14	3	4	7
77	西郷村	西郷村立川谷小学校緑の少年団	H18.04.29	15	12	27
78	喜多方市	高郷小学校緑の少年団	H19.04.01	21	31	52
79	矢吹町	矢吹町立中畑小学校緑の少年団	H19.04.02	28	20	48
80	矢吹町	三神小学校緑の少年団	H19.04.02	54	54	108
81	矢吹町	善郷小学校緑の少年団	H19.04.02	88	57	145
82	北塩原村	さくら小学校緑の少年団	H19.04.10	29	25	54
83	白河市	小野田小学校緑の少年団	H19.04.25	17	15	32
84	白河市	白河市立釜子小学校緑の少年団	H19.04.25	15	15	30
85	相馬市	相馬市立大野小学校緑の少年団	H21.05.01	14	12	26
86	喜多方市	山都小学校緑の少年団	H22.04.01	36	40	76
87	喜多方市	喜多方市立堂島小学校緑の少年団	H22.04.14	33	24	57
88	喜多方市	喜多方市立塩川小学校緑の少年団	H22.04.30	43	26	69
89	喜多方市	喜多方市立姥堂小学校緑の少年団	H22.05.21	23	28	51
90	喜多方市	喜多方市立第三小学校緑の少年団	H23.04.01	10	15	25
91	西会津町	西会津町立西会津小学校緑の少年団	H24.04.06	23	14	37
92	国見町	国見小緑の少年団	H24.06.25	59	39	98
93	相馬市	相馬市立山上小学校緑の少年団	H27.04.01	7	6	13
94	南相馬市	大甕緑の少年団	H28.03.10	21	11	32
95	郡山市	安積第二小学校緑の少年団	H28.04.01	休止中		
96	磐梯町	磐梯第一小学校「ほたるっ子」緑の少年団	H28.06.01	60	59	119
97	磐梯町	磐梯第二小学校緑の少年団	H28.06.01	14	11	25
98	三春町	中郷小学校緑の少年団	H29.04.01	13	23	36
99	南会津町	伊南小学校緑の少年団	H30.04.12	14	17	31
100	浪江町	なみえ創成小学校緑の少年団	R03.10.01	10	15	25
合計		100団（休止19団）		2,426	2,352	4,778

4 緑化木生産（在圃）状況

（1）生産面積（平成30年度）

（単位：アール・%）

地域	経営形態 / 農林事務所	農家林家	会社	組合団体	総数 実数	総数 構成比	対前年比 30年÷27年×100
中通り	県北	―	900	―	900	23.9	180.0
	県中	―	160	―	160	4.3	100.0
	県南	―	1,700	―	1,700	45.2	－
	小計	―	2,760	―	2,760	73.4	418.0
浜通り	相双	―	1,000	―	1,000	26.6	－
	小計	―	1,000	―	1,000	26.6	51.0
全県		―	3,760	―	3,760	100.0	144.0
（構成比）		(0.0)	(100.0)	(0.0)	(100.0)		
27年	全県	―	2,610	―	2,610		
	（構成比）	(0.0)	(100.0)	(0.0)	(100.0)		

（資料）森林計画課

（林野庁研究保全課「緑化樹木の生産状況調査」 平成22～23年度については、林野庁において調査未実施、H24より再開、以降3年ごとに調査）

（2）生産（在圃）本数 （平成30年度）

（単位：本・%）

地域	樹種群 / 農林事務所	高・中木性樹木 針葉樹	高・中木性樹木 常葉広葉樹	高・中木性樹木 落葉広葉樹	高・中木性樹木 小計	低木性樹木	特殊樹木	総数 実数	総数 （構成比）
中通り	県北	89,000	2,100	2,900	94,000	79,000	0	173,000	23.5
	県中	35,000	10,000	18,000	63,000	30,000	0	93,000	12.6
	県南	15,500	2,200	22,500	40,200	14,000	0	54,200	7.4
	小計	139,500	14,300	43,400	197,200	123,000	0	320,200	43.6
浜通り	相双	35,000	30,000	350,000	415,000	0	0	415,000	56.4
	小計	35,000	30,000	350,000	415,000	0	0	415,000	56.4
全県		174,500	44,300	393,400	612,200	123,000	0	735,200	100.0
（構成比）		(23.7)	(6.0)	(53.5)	(83.3)	(16.7)	(0.0)	(100.0)	
27年	全県	266,000	71,000	56,000	393,000	85,000	0	478,000	
	（構成比）	(55.6)	(14.9)	(11.7)	(82.2)	(17.8)	(0.0)	(100.0)	
24年	全県	20,849	3,325	16,880	41,054	3,265	6	44,325	
	（構成比）	(47.0)	(7.5)	(38.1)	(92.6)	(7.4)	(0.0)	(100.0)	
対前年比	30／27 ×100	65.6	62.4	702.5	155.8	144.7	－	153.8	
	27／24 ×100	1,275.8	2,135.3	331.8	957.3	2,603.4	0.0	1,078.4	

（資料）森林計画課

（林野庁研究保全課「緑化樹木の生産状況調査」 平成22～23年度については、林野庁において調査未実施、H24より再開、以降3年ごとに調査）

XⅡ 林　　業　　労　　働

１　森林組合作業班及び作業班員

年度	森林組合数	作業班設置組合数	作業班員数						
			総数	性別		年齢階層別			
				男	女	30歳未満	30歳～39歳	40歳～59歳	60歳以上
平成30年度	17	16	383	370	13	24	50	130	179
令和元年度	17	16	371	352	19	28	45	117	181
令和２年度	17	16	327	312	15	31	44	121	131
令和３年度	17	16	327	312	15	31	44	121	131
令和４年度	17	16	327	312	15	31	44	121	131
県北	2	1	51	47	4	3	1	25	22
県中	3	3	93	87	6	9	16	43	25
県南	2	2	19	19	0	0	5	5	9
会津	3	3	60	60	0	7	6	14	33
南会津	3	3	52	47	5	5	9	19	19
相双	3	3	43	43	0	7	5	13	18
いわき	1	1	9	9	0	0	2	2	5

（資料）　森林計画課（「森林組合一斉調査」による。）

２　林業就業者の年齢層別就業状況

年度	全国	福島県											
		総数	15歳～19歳	20歳～24歳	25歳～29歳	30歳～34歳	35歳～39歳	40歳～44歳	45歳～49歳	50歳～54歳	55歳～59歳	60歳～64歳	65歳以上
昭和35年度	439,405	14,236	961	1,484	1,920	2,202	1,812	1,501	1,276	1,103	891	570	516
昭和40年度	261,671	8,040	292	571	789	1,228	1,404	1,071	827	673	566	349	270
昭和45年度	205,631	5,583	124	285	385	592	938	1,070	759	579	391	254	206
昭和50年度	178,979	4,794	36	172	248	383	553	866	938	642	440	299	217
昭和55年度	165,498	4,668	44	96	187	288	424	621	941	966	615	279	207
昭和60年度	139,862	4,142	18	119	143	225	289	408	605	897	812	335	291
平成2年度	107,500	3,307	8	60	133	136	206	280	386	596	799	424	279
平成7年度	85,824	2,711	20	60	83	130	153	226	280	387	496	464	412
平成12年度	67,153	2,296	17	59	90	78	124	150	232	323	330	341	552
平成17年度	46,618	1,755	7	51	75	90	77	131	162	224	304	220	414
平成22年度	68,553	2,181	23	84	146	161	154	145	214	232	371	320	331
平成27年度	63,663	2,183	21	90	124	172	171	155	169	233	259	340	449
令和2年度	60,738	2,192	10	63	127	157	203	201	193	171	240	282	545

（資料）　国勢調査

XⅢ 森　　林　　組　　合

1　県森林組合連合会の現状

区分 / 年度	会員数			払込済出資金	役職員		主要経済事業取扱量		
	総数	正会員	准会員		役員	職員	木材（素材）	木材（山行苗）	肥料
				千円	人	人	㎥	千本	袋
平成30年度	17	17	―	261,330	12	21	50,814	151	305
令和元年度	17	17	―	261,330	11	16	46,454	87	300
令和2年度	17	17	―	261,330	11	16	38,042	87	159
令和3年度	17	17	－	261,330	12	20	40,847	66	111
令和4年度	17	17	－	261,330	11	18	42,346	118	167
令和5年度	17	17	－	261,330	11	15	34,579	67	1,089

（資料）森林計画課

2　森林組合の概要

区分 / 年度	年度当初組合数	合併組合		新設組合	解散組合	年度末組合数	組合員数			森林面積			組合員所有森林面積別組合数				役員				職員	
		合併による設立組合	合併参加組合				正	准	計	総数	民有林	うち組合員所有	1,000ha未満	1,000～3,000ha	3,000～5,000ha	5,000ha以上	理事 常勤	理事 非常勤	監事	計	専従 組合数	専従 人数
							人	人	人	ha	ha	ha					人	人	人	人		人
平成30年度	17	―	―	―	―	17	54,299	3,810	58,109	913,619	541,805	376,289	1	0	1	15	12	203	52	267	16	218
令和元年度	17	―	―	―	―	17	54,655	3,411	58,066	911,665	539,551	364,768	1	0	1	15	12	203	52	267	16	215
令和2年度	17	―	―	―	―	17	54,002	3,932	57,934	911,696	539,593	364,941	1	0	1	15	12	204	51	267	16	220
令和3年度	17	―	―	―	―	17	53,691	3,922	57,613	911,946	539,849	365,076	1	0	1	15	12	202	51	265	16	237
令和4年度	17	―	―	―	―	17	53,438	3,898	57,336	911,972	539,924	366,384	1	0	1	15	14	201	52	267	16	246
令和5年度	17	―	―	―	―	17	53,182	3,894	57,076	911,815	539,767	367,534	1	0	0	16	14	199	51	264	16	244

区分 / 年度	払込済出資金		
	総額	1組合平均	組合員1人平均
	千円	千円	円
平成28年度	1,639,661	96,451	28,408
平成29年度	1,644,974	96,763	28,321
平成30年度	1,643,805	96,694	28,288
令和元年度	1,643,466	96,674	28,303
令和2年度	1,645,274	96,781	30,218
令和3年度	1,633,128	96,066	28,347
令和4年度	1,629,388	95,846	28,418
令和5年度	1,627,109	95,712	28,507

（資料）森林計画課（「森林組合一斉調査」による。）

3 森林組合財務状況

（1）総合貸借対照表（資産の部）

区分 / 年度	資産合計		流動資産								固定資産												当期未処理欠損金	
			総数		現金・預金		たな卸資産		その他		総数		有形固定資産		貸付金		林道未収賦課金		外部出資		その他			
	組合数	金額	組合数	金額	組合数	金額	組合数	金額	組合数	金額	組合数	金額	組合数	金額	組合数	金額	組合数	金額	組合数	金額	組合数	金額	組合数	金額
		千円		千円		千円		千円		千円		千円		千円		千円		千円		千円		千円		千円
令和元年度	17	9,958,189	17	8,427,213	17	5,841,883	16	208,777	16	2,376,553	17	1,530,976	17	957,799	0	0	1	414	17	355,447	17	217,316	0	0
令和2年度	17	10,762,820	17	9,083,633	17	6,853,095	15	261,830	16	1,968,708	17	1,679,187	17	1,056,391	0	0	1	113	17	355,459	16	267,224	0	0
令和3年度	17	11,163,661	17	9,258,122	17	7,070,421	16	303,147	16	1,884,554	17	1,905,539	17	1,288,549	0	0	0	0	17	355,471	16	261,519	0	0
令和4年度	17	11,850,851	17	9,899,157	17	7,577,234	16	288,927	16	2,032,996	17	1,945,547	17	1,347,232	0	0	0	0	17	355,289	16	243,026	1	6,147
令和5年度	17	12,519,637	17	10,468,045	17	8,098,503	16	268,789	16	2,100,753	17	2,022,588	17	1,436,913	0	0	0	0	17	355,308	16	230,367	2	29,004

（資料）森林計画課（「森林組合一斉調査」による。）

（2）総合貸借対照表（負債、資本の部）

区分 / 年度	負債、資本合計		流動負債						固定負債						資本							
			総数		短期借入金		その他		総数		借入金		その他		総数		払込済出資金		準備金・積立金		当期未処分剰余金	
	組合数	金額	組合数	金額	組合数	金額	組合数	金額	組合数	金額	組合数	金額	組合数	金額	組合数	金額	組合数	金額	組合数	金額	組合数	金額
		千円		千円		千円		千円		千円		千円		千円		千円		千円		千円		千円
令和元年度	17	9,958,189	16	2,741,173	2	140,000	16	2,601,173	16	1,306,356	3	22,014	16	1,284,342	17	5,910,730	17	1,643,466	17	3,501,061	17	766,133
令和2年度	17	10,762,820	16	2,926,942	2	120,000	16	2,806,942	16	1,197,300	3	25,913	16	1,171,387	17	6,492,635	17	1,639,787	17	3,874,315	17	978,533
令和3年度	17	11,163,661	16	2,609,430	2	120,000	16	2,489,430	16	1,825,122	2	44,400	16	1,780,722	17	6,992,593	17	1,633,128	17	4,387,962	17	971,503
令和4年度	17	11,850,851	16	2,858,448	2	210,000	16	2,648,448	16	1,569,093	2	20,600	16	1,548,493	17	7,423,310	17	1,629,388	17	4,834,097	16	959,825
令和5年度	17	12,519,637	16	3,127,117	2	210,000	16	2,917,117	16	1,580,518	3	16,696	16	1,563,822	17	7,782,998	17	1,627,109	17	5,302,216	15	853,673

（資料）森林計画課（「森林組合一斉調査」による。）

4 森林組合事業状況

（1）総合損益計算書

（単位：千円）

区分 / 年度	事業総損益			部門別内訳											
				指導			販売			加工			森林整備（購買）		
	収益	費用	損益	収益	費用	損益	収益	費用	損益	収益	費用	損益	収益	費用	損益
令和元年度	8,188,027	5,803,029	2,384,998	19,129	37,171	△ 18,042	1,223,835	915,262	308,573	833,573	704,481	129,092	187,956	159,885	28,071
令和2年度	8,063,789	5,561,529	2,502,260	16,183	30,904	△ 14,721	1,063,430	775,477	287,953	633,784	577,193	56,591	199,351	169,480	29,871
令和3年度	7,582,635	5,195,500	2,387,135	11,159	36,230	△ 25,071	1,082,449	733,840	348,609	739,845	542,475	197,370	162,392	137,363	25,029
令和4年度	8,076,670	5,632,393	2,444,277	11,490	37,908	△ 26,418	1,227,838	792,504	435,334	599,978	524,956	75,022	174,010	147,114	26,896
令和5年度	8,434,299	6,129,711	2,304,588	11,061	33,319	△ 22,258	1,333,024	975,840	357,184	550,719	494,872	55,847	149,546	128,146	21,400

区分 / 年度	部門別内訳						事業管理費	事業損益				事業外損益		
	森林整備（利用）			森林整備（金融）				事業利益		事業損失				
	収益	費用	損益	収益	費用	損益		組合数	金額	組合数	金額	収益	費用	損益
令和元年度	5,923,233	3,986,211	1,937,022	301	19	282	1,748,679	14	649,153	3	12,834	239,874	203,951	35,923
令和2年度	6,150,970	4,008,468	2,142,502	71	7	64	1,711,828	14	800,386	3	9,954	184,973	178,988	5,985
令和3年度	5,586,720	3,745,590	1,841,130	66	2	64	1,756,060	13	669,067	4	37,992	554,642	473,520	81,122
令和4年度	6,063,305	4,129,911	1,933,394	49	0	49	1,727,890	15	724,594	2	8,207	118,341	221,109	△ 102,768
令和5年度	6,389,797	4,497,534	1,892,263	152	0	152	1,800,206	14	572,926	3	68,544	216,726	161,638	55,088

区分 / 年度	経常利益（損失）				特別損益			税引前当期純利益（純損失）				剰余金（又は欠損金）		
	事業純利益		事業純損失					当期純利益		当期純損失		前期繰越剰余金（又は欠損金）	当期剰余金（又は欠損金）	当期未処分剰余金（又は未処理欠損金）
	組合数	金額	組合数	金額	利益	損失	損益	組合数	金額	組合数	金額			
令和元年度	16	688,294	1	16,052	102,816	62,755	40,061	17	712,303	0	0	267,137	493,455	764,941
令和2年度	17	796,417	0	0	58,828	43,943	14,885	17	811,302	0	0	351,806	590,906	978,533
令和3年度	15	725,915	2	13,718	71,235	46,231	25,004	15	750,920	2	13,719	461,885	506,588	971,503
令和4年度	16	621,548	1	7,929	53,614	51,898	1,716	16	623,279	1	7,944	446,075	433,620	953,678
令和5年度	16	580,761	1	21,291	54,858	64,567	△ 9,709	16	580,017	1	30,256	494,127	367,924	894,939

（資料）森林計画課（「森林組合一斉調査」による。）

(2)主要経済事業内訳

事業別	販売事業										林産事業										
区分	立木			木材			その他		計		生産販売							受託生産		
											木材			その他		計		木材		
年度	組合数	数量	販売高	組合数	数量	販売高	組合数	販売高	組合数	販売高	組合数	数量	販売高	組合数	販売高	組合数	販売高	組合数	数量	販売高
		㎥	千円		㎥	千円		千円		千円		㎥	千円		千円		千円		㎥	千円
令和元年度	0	0	0	12	63,334	522,236	8	12,879	13	535,115	9	53,817	459,494	2	260,191	10	719,685	2	9,025	94,451
令和2年度	0	0	0	11	64,955	502,522	8	6,932	12	509,454	11	55,630	301,118	2	32,223	12	333,341	1	11,409	120,035
令和3年度	0	0	0	12	75,671	605,424	6	4,260	13	609,684	11	85,281	788,970	2	95,421	12	884,391	4	2,196	15,997
令和4年度	0	0	0	12	62,559	535,335	6	18,630	14	553,965	13	78,563	839,122	2	209,404	13	1,048,526	0	0	0
令和5年度	0	0	0	12	77,494	572,723	5	19,624	13	592,347	13	109,416	1,002,813	2	175,436	14	1,077,558	0	0	0

事業別	加工製造事業									購買事業							養苗事業		
区分	製材品			その他		計		受託加工計		山行苗木			その他		計		苗木・その他		
年度	組合数	数量	販売高	組合数	販売高	組合数	販売高	組合数	販売高	組合数	数量	販売高	組合数	販売高	組合数	販売高	組合数	数量	販売高
		㎥	千円		千円		千円		千円		千本	千円		千円		千円		千本	千円
令和元年度	6	9,256	611,052	7	212,863	9	823,915	1	6,963	14	307	51,808	15	117,228	16	169,036	0	0	0
令和2年度	5	7,569	406,983	8	216,213	10	623,196	2	9,546	14	347	54,755	16	127,561	16	182,316	0	0	0
令和3年度	5	8,021	581,798	7	152,749	9	734,547	3	6,106	16	524	37,366	16	123,422	16	160,788	0	0	0
令和4年度	6	5,859	496,678	6	92,980	9	589,658	3	12,791	16	258	52,057	16	120,700	16	172,757	0	0	0
令和5年度	6	5,055	398,670	5	61,081	9	459,751	3	15,747	15	218	49,210	16	99,479	16	148,689	0	0	0

事業別	森林造成事業														
区分	造林(新植)			造林(その他)		保育			治山		林道		その他雑収入		計	
年度	組合数	数量	販売高	組合数	販売高	組合数	数量	販売高	組合数	販売高	組合数	販売高	組合数	販売高	組合数	販売高
		ha	千円		千円		ha	千円		千円		千円		千円		千円
令和元年度	12	0	416,676	3	150,626	16	0	2,568,107	5	347,639	4	73,793	6	1,035,701	16	4,328,637
令和2年度	11	146	322,125	3	331,860	15	3,385	2,542,844	3	18,922	4	105,275	5	738,407	15	4,059,433
令和3年度	12	105	203,259	2	479,532	16	3,619	2,097,466	4	21,625	4	94,598	5	750,664	16	3,647,144
令和4年度	13	208	396,936	3	404,601	16	3,590	2,385,133	4	20,050	2	80,371	5	765,816	16	4,052,907
令和5年度	12	147	166,666	5	394,195	16	3,616	2,552,774	3	18,099	4	103,616	7	865,571	16	4,100,921

事業別	利用及び福利厚生事業														金融事業(期末貸出在高)							
区分	病害虫防除		調査収入		林業機械利用料		森林整備補助金取扱手数料		保険取扱手数料等		その他		計		公庫資金		中金資金		自己資金		計	
年度	組合数	販売高	組合数	金額	組合数	金額	組合数	金額	組合数	金額	組合数	金額	組合数	金額	組合数	金額	組合数	金額	組合数	金額	組合数	金額
		千円		千円		千円		千円		千円		千円		千円		千円		千円		千円		千円
令和元年度	12	164,406	11	184,059	8	81,719	6	11,843	13	2,438	10	366,434	15	810,899	2	2,014	0	0	1	1,193	3	3,207
令和2年度	12	161,499	11	192,719	8	83,470	6	13,447	13	1,934	11	391,976	15	845,045	1	113	0	0	0	0	1	113
令和3年度	11	132,987	11	184,564	7	38,258	7	10,869	12	1,674	11	563,415	15	931,767	0	0	0	0	0	0	0	0
令和4年度	10	116,716	11	167,071	6	45,613	7	12,420	12	1,981	14	737,545	15	1,081,346	0	0	0	0	0	0	0	0
令和5年度	11	121,735	12	155,782	7	62,410	6	11,796	14	1,514	15	944,537	15	1,299,345	0	0	0	0	0	0	0	0

(資料) 森林計画課(「森林組合一斉調査」による。)

5 生産森林組合現況

(1)組織状況

年度	組合数	組合員数	経営森林面積				払込済出資金			役員				職員		
			所有林	分収林	その他	合計	現金払込額	現物払込額	計	理事		監事	計	常勤	臨時	計
										常勤	非常勤					
		人	ha	ha	ha	ha	千円	千円	千円	人	人	人	人	人	人	人
平成30年度	30	1,587	4,003	146	591	4,740	20,502	339,073	359,575	―	138	54	192	―	―	―
令和元年度	29	1,628	4,082	225	550	4,857	25,667	333,278	358,945	―	145	55	200	―	―	―
令和2年度	24	1,625	4,083	219	536	4,838	25,425	335,161	360,586	―	138	50	188	―	―	―
令和3年度	24	1,624	4,126	225	502	4,853	22,297	337,555	359,852	―	145	55	200	―	―	―
令和4年度	24	1,588	4,126	225	502	4,853	21,607	335,670	357,277	―	145	55	200	―	―	―
令和5年度	23	1,556	4,092	225	502	4,819	23,584	329,942	353,526	―	141	53	194	―	―	―

(資料) 森林計画課(「森林組合一斉調査」による。)※震災の影響、事業休止等により一斉調査未実施の5組合については計上していない。

(2)財務状況

年度	資産合計	流動資産	固定資産			当期未処理欠損金		流動負債	固定負債			資本				負債・資本合計
			森林	その他	計	組合数	金額		借入金	その他	計	払込済出資金	準備金積立金	当期未処分剰余金		
														組合数	金額	
	千円	千円	千円	千円	千円	千円	千円	千円	千円	千円	千円	千円	千円	千円	千円	千円
平成30年度	723,507	321,589	154,467	238,169	392,636	6	9,282	33,362	0	187	187	359,575	171,891	17	158,492	723,507
令和元年度	724,788	318,820	163,304	232,496	395,800	5	10,168	21,565	0	546	546	359,245	187,628	19	155,804	724,788
令和2年度	700,521	340,486	157,361	193,385	350,746	5	9,289	26,703	0	329	329	360,586	188,719	18	163,390	739,727
令和3年度	704,133	322,387	152,061	229,685	381,746	5	10,149	15,578	0	439	439	359,852	180,002	18	158,411	714,282
令和4年度	691,088	298,117	155,320	225,786	381,106	6	11,865	15,589	1,120	185	1,305	357,277	185,423	17	131,494	691,088
令和5年度	680,426	289,558	152,950	225,019	377,969	4	12,899	14,346	1,120	240	1,360	353,526	184,515	15	126,679	680,426

(資料) 森林計画課(「森林組合一斉調査」による。)※震災の影響、事業休止等により一斉調査未実施の5組合については計上していない。

(3)損益状況

年度	事業総損益			事業管理費	事業外損益	経常損益	特別損益	税引前当期純利益	法人税及び住民税額	剰余金		
	収益	費用	事業総利益							当期剰余金(欠損金)	前期繰越剰余金(欠損金)	当期未処分剰余金(当期未処理欠損金)
	千円	千円	千円	千円	千円	千円	千円	千円	千円	千円	千円	千円
令和元年度	16,617	4,902	11,715	10,831	4,138	5,022	2,621	7,643	2,801	4,842	117,210	122,052
令和2年度	17,405	6,131	11,274	10,830	5,813	6,257	13,613	19,870	14,630	5,240	148,861	154,101
令和3年度	13,530	5,116	8,414	10,911	5,502	3,005	△ 1,574	1,431	2,633	△ 1,202	149,464	148,262
令和4年度	20,462	4,948	15,514	12,870	4,890	7,534	△ 5,127	2,407	3,063	△ 656	120,297	119,641
令和5年度	16,621	6,085	10,536	16,332	8,173	2,377	△ 731	1,646	2,610	△ 964	114,744	113,780

(資料) 森林計画課(「森林組合一斉調査」による。)※震災の影響、事業休止等により一斉調査未実施の4組合については計上していない。

年度	販売										新植・保育				林産事業					
	立木			木材			その他		計		新植		保育(切捨間伐を含む)		間伐			主伐		
	組合数	数量	販売高	組合数	数量	販売高	組合数	金額	組合数	金額	組合数	面積	組合数	面積	組合数	面積	数量	組合数	面積	数量
		㎥	千円		㎥	千円		千円		千円		ha		ha		ha	㎥		ha	㎥
令和元年度	1	12	8	1	12	134	5	16,337	6	16,479	—	—	1	1	1	1	12	0	0	0
令和2年度	3	24	902	—	—	—	6	16,451	7	17,353	—	—	1	1	—	—	—	—	—	—
令和3年度	2	414	1,381	2	443	102	7	13,047	8	14,530	—	—	1	1	2	5	443	—	—	—
令和4年度	2	76	443	1	1,030	5,735	4	12,569	6	18,747	—	—	1	0	1	23	1,030	—	—	—
令和5年度	2	600	2,202	1	571	2,496	4	7,620	6	12,318	—	—	1	0	1	3	571	—	—	—

(資料) 森林計画課(「森林組合一斉調査」による。)※震災の影響、事業休止等により一斉調査未実施の4組合については計上していない。

※面積は単位未満

XIV 林　　業　　金　　融

1　福島県林業・木材産業改善資金貸付決定実績

（単位：千円）

年度 農林事務所	総　計		新たな林業部門の経営の開始		新たな木材産業部門の経営の開始		林産物の新たな生産方式の導入		林産物の新たな販売方式の導入		林業労働に係わる安全衛生施設の導入		林業労働に従事する者の福利厚生施設の導入	
	件数	金額	件数	金額	件数	金額	件数	金額	件数	金額	件数	金額	件数	金額
令和元年度	―	―	―	―	―	―	―	―	―	―	―	―	―	―
2	1	9,000	―	―	―	―	―	―	1	9,000	―	―	―	―
3	1	9,000	―	―	―	―	1	9,000	―	―	―	―	―	―
4	1	12,400	―	―	―	―	1	12,400	―	―	―	―	―	―
5	1	29,887	―	―	―	―	1	29,887	―	―	―	―	―	―
県　北	―	―	―	―	―	―	―	―	―	―	―	―	―	―
県　中	―	―	―	―	―	―	―	―	―	―	―	―	―	―
県　南	―	―	―	―	―	―	―	―	―	―	―	―	―	―
会　津	―	―	―	―	―	―	―	―	―	―	―	―	―	―
南会津	1	29,887	―	―	―	―	1	29,887	―	―	―	―	―	―
相　双	―	―	―	―	―	―	―	―	―	―	―	―	―	―
いわき	―	―	―	―	―	―	―	―	―	―	―	―	―	―

（資料）森林計画課

XV 治 山 ・ 保 安 林

1　令和４年度治山事業実績

	区分	平成29年度総計 面積 渓間	平成29年度総計 面積 山腹	平成29年度総計 事業費	平成30年度総計 面積 渓間	平成30年度総計 面積 山腹	平成30年度総計 事業費	令和元年度総計 面積 渓間	令和元年度総計 面積 山腹	令和元年度総計 事業費	令和2年度総計 面積 渓間	令和2年度総計 面積 山腹	令和2年度総計 事業費
	山地治山	0.25	71.10	14,089,629	0.55	214.13	15,082,639	1.25	159.17	9,221,572	0.80	178.36	8,940,564
公	復旧治山	0.13	1.22	451,406	0.55	1.49	583,431	1.25	6.61	385,224	0.73	2.28	373,212
	緊急予防治山	0.03	－	15,647	－	－		－	－		－	－	
	地すべり防止	0.09	17.53	537,768	－	42.25	658,770	－	34.84	642,072	0.08	45.03	713,311
	防災林造成	－	52.35	13,084,808	－	170.39	13,840,438	－	117.72	8,194,276	－	131.04	7,854,041
	海岸防災林造成	－	－		－	167.24	13,781,559	－	116.03	8,120,761	－	129.39	7,758,235
共	防災林造成	－	52.35	13,059,408	－	1.67	48,989	－	1.69	64,857	－	1.65	63,377
	保安林買入	－	－	25,400	－	1.48	9,890	－	－	8,658	－	－	32,429
	水源地域等保安林整備	0.63	90.97	63,642	0.04	67.01	75,880	0.57	59.12	96,942	0.32	68.44	110,735
	水源地域整備	0.63	－	17,081	0.04	2.39	23,222	0.57	－	42,638	0.32	8.36	74,161
	水源森林再生対策	0.63	－	17,081	0.04	2.39	23,222	0.57	－	42,638	0.32	8.36	74,161
治	保安林整備	－	90.97	46,561	－	64.62	52,658	－	59.12	54,304	－	60.08	36,574
	保安林総合改良	－	5.99	8,500	－	5.56	21,997	－	6.69	18,220	－	3.09	2,793
	保育	－	84.98	38,061	－	59.06	30,661	－	52.43	36,084	－	56.99	33,781
	農山漁村地域整備交付金	0.13	0.53	199,680	0.05	1.54	242,295	1.41	0.66	145,041	－	0.59	99,399
	予防治山	0.04	0.45	161,271	0.04	1.26	181,275	1.40	0.06	44,078	－	－	
山	山地災害総合減災対策治山（～R1）	0.09	0.08	38,409	0.01	0.28	61,020	0.01	0.60	100,963	－	0.30	36,209
	山地防災力強化総合対策（R2～）	－	－		－	－		－	－		－	0.29	63,190
	計	1.01	162.60	14,352,951	0.64	282.68	15,400,814	3.23	218.95	9,463,555	1.12	247.39	9,150,698
災	災害関連緊急治山	0.18	0.39	210,664	－	－		0.07	－	53,662	0.02	－	24,006
	林地荒廃防止施設災害復旧	3.37	－	1,123,022	0.57	13.02	1,704,746	1.54	2.44	816,435	1.82	－	486,383
害	計	3.55	0.39	1,333,686	0.57	13.02	1,704,746	1.61	2.44	870,097	1.84	－	510,389
	治山施設県営	0.06	1.44	244,200	3.24	1.47	486,055	2.08	1.91	545,664	3.11	0.72	640,014
県	治山施設管理	－	－	16,359	－	－		－	－		－	－	
	災害調査	－	－		－	－	8,760	0.15	0.07	41,271	－	－	
単	治山調査	－	－	3,726	－	－	6,735	－	－		－	－	8,991
	県有地管理									4,155	－	0.03	32,612
治	小計（県営）	0.06	1.44	264,285	3.24	1.47	501,550	2.23	1.98	591,090	3.11	0.75	681,617
	治山施設補助	－	－		－	－		－	0.07	40,667	－	0.27	91,422
山	小計（補助）	－	－		－	－		－	0.07	40,667	－	0.27	91,422
	計	0.06	1.44	264,285	3.24	1.47	501,550	2.23	2.05	631,757	3.11	1.02	773,039
	合計	4.62	164.43	15,950,922	4.45	297.17	17,607,110	7.07	223.44	10,965,409	6.08	248.41	10,434,126

1　令和４年度治山事業実績

	区分	令和3年度総計 面積 渓間	令和3年度総計 面積 山腹	令和3年度総計 事業費	令和4年度総計 面積 渓間	令和4年度総計 面積 山腹	令和4年度総計 事業費	〔阿武隈川森林計画区計〕 面積 渓間	〔阿武隈川森林計画区計〕 面積 山腹	〔阿武隈川森林計画区計〕 事業費	（県北農林事務所計） 面積 渓間	（県北農林事務所計） 面積 山腹	（県北農林事務所計） 事業費
	山地治山	0.72	118.10	5,498,775	0.57	91.97	3,952,085	0.15	0.78	160,796	0.15	0.64	108,247
公	復旧治山	0.72	9.04	417,603	0.56	0.28	470,612	0.15	0.25	148,848	0.15	0.11	96,299
	緊急予防治山	－	－		0.01	－	41,827	－	－		－	－	
	地すべり防止	－	15.70	341,513	－	8.14	303,285	－	0.13	5,949	－	0.13	5,949
	防災林造成	－	93.36	4,739,659	－	83.55	3,136,361	－	0.40	5,999	－	0.40	5,999
	海岸防災林造成	－	60.87	4,714,987	－	48.16	3,095,362	－	－		－	－	
共	防災林造成	－	32.49	24,672	－	35.39	40,999	－	0.40	5,999	－	0.40	5,999
	保安林買入	－	－		－	－		－	－		－	－	
	水源地域等保安林整備	－	48.22	29,865	－	32.48	36,146	－	17.25	14,534	－	12.46	9,900
	水源地域整備	－	－		－	－	－	－	－		－	－	
	水源森林再生対策	－	－		－	－	－	－	－		－	－	
治	保安林整備	－	48.22	29,865	－	32.48	36,146	－	17.25	14,534	－	12.46	9,900
	保安林総合改良	－	8.89	7,019	－	8.98	14,981	－	2.70	3,000	－	－	
	保育	－	39.33	22,846	－	23.50	21,165	－	14.55	11,534	－	12.46	9,900
	農山漁村地域整備交付金	－	0.59	130,719	－	0.56	110,639	－	－		－	－	
	予防治山	－	－		－	－	－	－	－		－	－	
山	山地災害総合減災対策治山（～R1）	－	－		－	－	－	－	－		－	－	
	山地防災力強化総合対策（R2～）	－	0.59	130,719	－	0.56	110,639	－	－		－	－	
	計	0.72	166.91	5,659,359	0.57	125.01	4,098,870	0.15	18.03	175,330	0.15	13.10	118,147
災	災害関連緊急治山	0.04	－	33,312	－	－	－	－	－		－	－	
	林地荒廃防止施設災害復旧	－	0.04	23,166	－	－	－	－	－		－	－	
害	計	0.04	0.04	56,478	－	－	－	－	－		－	－	
	治山施設県営	5.28	0.66	706,928	0.54	1.53	1,032,825	0.07	1.12	406,115	0.07	0.72	214,183
県	治山施設管理	－	0.01	2,354	－	－	2,937	－	－		－	－	
	災害調査	－	－		－	－	－	－	－		－	－	
単	治山調査	－	－		－	－	6,614	－	－	3,996	－	－	3,996
	県有地管理	－	－		－	－	－	－	－		－	－	
治	小計（県営）	5.28	0.67	709,282	0.54	1.53	1,042,376	0.07	1.12	410,111	0.07	0.72	218,179
	治山施設補助	－	0.18	92,249	－	0.18	66,903	－	0.05	11,900	－	－	
山	小計（補助）	－	0.18	92,249	－	0.18	66,903	－	0.05	11,900	－	－	
	計	5.28	0.85	801,531	0.54	1.71	1,109,279	0.07	1.17	422,011	0.07	0.72	218,179
	合計	6.04	167.80	6,517,368	1.11	126.72	5,208,149	0.22	19.20	597,341	0.22	13.82	336,326

1　令和４年度治山事業実績

	区分	（県中農林事務所計）面積 渓間	山腹	事業費	（県南農林事務所計）面積 渓間	山腹	事業費	〔奥久慈森林計画区計〕面積 渓間	山腹	事業費	（県南農林事務所計）面積 渓間	山腹	事業費
					矢吹、中島、泉崎、白河、西郷			鮫川、棚倉、塙、矢祭					
公共治山	**山地治山**	－	0.14	52,549	－	－		0.07	－	71,299	0.07	－	71,299
	復旧治山	－	0.14	52,549	－	－		0.07	－	71,299	0.07	－	71,299
	緊急予防治山	－	－		－	－		－	－		－	－	
	地すべり防止	－	－		－	－		－	－		－	－	
	防災林造成	－	－		－	－		－	－		－	－	
	海岸防災林造成	－	－		－	－		－	－		－	－	
	防災林造成	－	－		－	－		－	－		－	－	
	保安林買入	－	－		－	－		－	－		－	－	
	水源地域等保安林整備	－	2.70	3,000	－	2.09	1,634	－	1.03	1,021	－	1.03	1,021
	水源地域整備	－	－		－	－		－	－		－	－	
	水源森林再生対策	－	－		－	－		－	－		－	－	
	保安林整備	－	2.70	3,000	－	2.09	1,634	－	1.03	1,021	－	1.03	1,021
	保安林総合改良	－	2.70	3,000	－	－		－	－		－	－	
	保育	－	－		－	2.09	1,634	－	1.03	1,021	－	1.03	1,021
	農山漁村地域整備交付金	－	－		－	－		－	－		－		
	予防治山	－	－		－	－		－	－		－	－	
	山地災害総合減災対策治山（～R1）	－	－		－	－		－	－		－	－	
	山地防災力強化総合対策（R2～）	－	－		－	－		－	－		－	－	
	計	－	2.84	55,549	－	2.09	1,634	0.07	1.03	72,320	0.07	1.03	72,320
災害	災害関連緊急治山	－	－		－	－		－	－		－	－	
	林地荒廃防止施設災害復旧	－	－		－	－		－	－		－	－	
	計	－	－		－	－		－	－		－	－	
県単治山	治山施設県営	－	0.28	159,765	－	0.12	32,167	0.15	0.03	102,670	0.15	0.03	102,670
	治山施設管理	－	－		－	－		－	－		－	－	
	災害調査	－	－		－	－		－	－		－	－	
	治山調査	－	－		－	－		－	－		－	－	
	県有地管理	－	－		－	－		－	－		－	－	
	小計（県営）	－	0.28	159,765	－	0.12	32,167	0.15	0.03	102,670	0.15	0.03	102,670
	治山施設補助	－	0.05	11,900	－	－		－	－		－	－	
	小計（補助）	－	0.05	11,900	－	－		－	－		－	－	
	計	－	0.33	171,665	－	0.12	32,167	0.15	0.03	102,670	0.15	0.03	102,670
	合計		3.17	227,214		2.21	33,801	0.22	1.06	174,990	0.22	1.06	174,990

1　令和４年度治山事業実績

	区分	〔会津森林計画区計〕			（会津農林事務所計）			（南会津農林事務所計）		
		面積		事業費	面積		事業費	面積		事業費
		渓間	山腹		渓間	山腹		渓間	山腹	
公共治山	**山地治山**	0.35	8.04	589,628	0.12	8.04	425,584	0.23	－	164,044
	復旧治山	0.34	0.03	250,465	0.12	0.03	128,248	0.22	－	122,217
	緊急予防治山	0.01	－	41,827	－	－		0.01	－	41,827
	地すべり防止	－	8.01	297,336	－	8.01	297,336	－	－	
	防災林造成	－	－		－	－		－	－	
	海岸防災林造成	－	－		－	－		－	－	
	防災林造成	－	－		－	－		－	－	
	保安林買入	－	－		－	－		－	－	
	水源地域等保安林整備	－	6.48	7,201	－	－		－	6.48	7,201
	水源地域整備	－	－		－	－		－	－	
	水源森林再生対策	－	－		－	－		－	－	
	保安林整備	－	6.48	7,201	－	－		－	6.48	7,201
	保安林総合改良	－	6.08	6,600	－	－		－	6.08	6,600
	保育	－	0.40	601	－	－		－	0.40	601
	農山漁村地域整備交付金	－	0.56	110,639	－	－		－	0.56	110,639
	予防治山	－	－		－	－		－	－	
	山地災害総合減災対策治山（～R1）	－	－		－	－		－	－	
	山地防災力強化総合対策（R2～）	－	0.56	110,639	－	－		－	0.56	110,639
	計	0.35	15.08	707,468	0.12	8.04	425,584	0.23	7.04	281,884
災害	災害関連緊急治山	－	－		－	－		－	－	
	林地荒廃防止施設災害復旧	－	－		－	－		－	－	
	計	－	－		－	－		－	－	
県単治山	治山施設県営	0.05	0.09	160,159	－	0.09	21,209	0.05	－	138,950
	治山施設管理	－	－		－	－		－	－	
	災害調査	－	－		－	－		－	－	
	治山調査	－	－	2,618	－	－	2,618	－	－	
	県有地管理	－	－		－	－		－	－	
	小計（県営）	0.05	0.09	162,777	－	0.09	23,827	0.05	－	138,950
	治山施設補助	－	0.07	44,520	－	－	16,520	－	0.07	28,000
	小計（補助）	－	0.07	44,520	－	－	16,520	－	0.07	28,000
	計	0.05	0.16	207,297	－	0.09	40,347	0.05	0.07	166,950
	合計	0.40	15.24	914,765	0.12	8.13	465,931	0.28	7.11	448,834

1　令和４年度治山事業実績

	区分	〔磐城森林計画区計〕			（相双農林事務所計）			（いわき農林事務所計）		
		面積		事業費	面積		事業費	面積		事業費
		渓間	山腹		渓間	山腹		渓間	山腹	
	山地治山	－	83.15	3,130,362	－	83.15	3,130,362	－	－	
公	復旧治山	－	－		－	－		－	－	
	緊急予防治山	－	－		－	－		－	－	
	地すべり防止	－	－		－	－		－	－	
	防災林造成	－	83.15	3,130,362	－	83.15	3,130,362	－	－	
	海岸防災林造成	－	48.16	3,095,362	－	48.16	3,095,362	－	－	
共	防災林造成	－	34.99	35,000	－	34.99	35,000	－	－	
	保安林買入	－	－		－	－		－	－	
	水源地域等保安林整備	－	7.72	13,390	－	0.20	5,381	－	7.52	8,009
	水源地域整備	－	－		－	－		－	－	
	水源森林再生対策	－	－		－	－		－	－	
治	保安林整備	－	7.72	13,390	－	0.20	5,381	－	7.52	8,009
	保安林総合改良	－	0.20	5,381	－	0.20	5,381	－	－	
	保育	－	7.52	8,009	－	－		－	7.52	8,009
	農山漁村地域整備交付金	－	－		－	－		－	－	
	予防治山	－	－		－	－		－	－	
山	山地災害総合減災対策治山（～R1）	－	－		－	－		－	－	
	山地防災力強化総合対策（R2～）	－	－		－	－		－	－	
	計	－	90.87	3,143,752	－	83.35	3,135,743	－	7.52	8,009
災	災害関連緊急治山	－	－		－	－		－	－	
	林地荒廃防止施設災害復旧	－	－		－	－		－	－	
害	計	－	－		－	－		－	－	
	治山施設県営	0.27	0.29	363,881	0.10	0.08	185,423	0.17	0.21	178,458
県	治山施設管理	－	－	2,937	－	－	2,937	－	－	
	災害調査	－	－		－	－		－	－	
単	治山調査	－	－		－	－		－	－	
	県有地管理	－	－		－	－		－	－	
治	小計（県営）	0.27	0.29	366,818	0.10	0.08	188,360	0.17	0.21	178,458
	治山施設補助	－	0.06	10,483	－	－		－	0.06	10,483
山	小計（補助）	－	0.06	10,483	－	－		－	0.06	10,483
	計	0.27	0.35	377,301	0.10	0.08	188,360	0.17	0.27	188,941
	合計	0.27	91.22	3,521,053	0.10	83.43	3,324,103	0.17	7.79	196,950

２ 民有林治山事業状況

（本工事費等 単位：千円）

農林事務所 / 事業名	県						北
	平成29年度	平成30年度	令和元年	令和2年	令和3年	令和4年	実績累計
山地治山	45,259	153,181	160,446	206,819	128,925	108,247	802,877
復旧治山	45,259	70,180	90,289	43,215	66,277	96,299	411,519
緊急予防治山（H28～）	－	－	－	－	－	－	－
地すべり防止	－	83,001	70,157	163,604	54,549	5,949	377,260
海岸防災林造成	－	－	－	－	－	－	－
防災林造成	－	－	－	－	8,099	5,999	14,098
保安林買入	－	－	－	－	－	－	－
水源地域等保安林整備	18,180	18,181	25,567	11,095	5,488	9,900	88,411
水源森林再生対策	－	－	－	－	－	－	－
保安林改良	5,600	7,699	15,980	－	－	－	29,279
保育	12,580	10,482	9,587	11,095	5,488	9,900	59,132
農山漁村地域整備交付金	13,665	－	－	－	－	－	13,665
予防治山	13,665	－	－	－	－	－	13,665
山地災害総合減災対策治山（～R1）	－	－	－	－	－	－	－
山地防災力強化総合対策（R2～）	－	－	－	－	－	－	－
計	77,104	171,362	186,013	217,914	134,413	118,147	904,953

（資料）森林保全課

（本工事費等　単位：千円）

農林事務所 / 事業名	県						中
	平成29年度	平成30年度	令和元年	令和2年	令和3年	令和4年	実績累計
山地治山	7,070	68,871	37,036	－	5,238	52,549	170,764
復旧治山	7,070	68,871	37,036	－	5,238	52,549	170,764
緊急予防治山（H28～）	－	－	－	－	－	－	－
地すべり防止	－	－	－	－	－	－	－
海岸防災林造成	－	－	－	－	－	－	－
防災林造成	－	－	－	－	－	－	－
保安林買入	－	－	－	－	－	－	－
水源地域等保安林整備	8,300	8,439	8,072	4,498	6,067	3,000	38,376
水源森林再生対策	－	－	－	－	－	－	－
保安林改良	2,900	2,499	2,240	2,793	3,900	3,000	17,332
保育	5,400	5,940	5,832	1,705	2,167	－	21,044
農山漁村地域整備交付金	76,720	68,125	22,957	－	－	－	167,802
予防治山	53,371	68,125	22,957	－	－	－	144,453
山地災害総合減災対策治山（～R1）	23,349	－	－	－	－	－	23,349
山地防災力強化総合対策（R2～）	－	－	－	－	－	－	－
計	92,090	145,435	68,065	4,498	11,305	55,549	376,942

（資料）森林保全課

（本工事費等　単位：千円）

農林事務所 / 事業名	県						南
	平成29年度	平成30年度	令和元年	令和2年	令和3年	令和4年	実績累計
山地治山	58,012	－	－	73,799	86,715	71,299	289,825
復旧治山	58,012	－	－	73,799	86,715	71,299	289,825
緊急予防治山（H28～）	－	－	－	－	－	－	－
地すべり防止	－	－	－	－	－	－	－
海岸防災林造成	－	－	－	－	－	－	－
防災林造成	－	－	－	－	－	－	－
保安林買入	－	－	－	－	－	－	－
水源地域等保安林整備	17,081	24,410	47,093	77,670	2,744	2,655	171,653
水源森林再生対策	17,081	23,222	42,638	74,161	－	－	157,102
保安林改良	－	－	－	－	－	－	－
保育	－	1,188	4,455	3,509	2,744	2,655	14,551
農山漁村地域整備交付金	32,479	26,937	－	－	－	－	59,416
予防治山	32,479	26,937	－	－	－	－	59,416
山地災害総合減災対策治山（～R1）	－	－	－	－	－	－	－
山地防災力強化総合対策（R2～）	－	－	－	－	－	－	－
計	107,572	51,347	47,093	151,469	89,459	73,954	520,894

（資料）森林保全課

（本工事費等　単位：千円）

農林事務所 / 事業名	会						津
	平成29年度	平成30年度	令和元年	令和2年	令和3年	令和4年	実績累計
山地治山	552,518	726,898	678,648	585,497	381,818	425,584	3,350,963
復旧治山	14,750	137,739	86,921	35,790	94,854	128,248	498,302
緊急予防治山（H28～）	－	－	－	－	－	－	－
地すべり防止	537,768	575,769	571,915	549,707	286,964	297,336	2,819,459
海岸防災林造成	－	－	－	－	－	－	－
防災林造成		13,390	19,812	－	－	－	33,202
保安林買入	－	－	－	－	－	－	－
水源地域等保安林整備	7,371	3,798	5,616	5,940	5,420	－	28,145
水源森林再生対策	－	－	－	－	－	－	－
保安林改良	－	－	－	－	－	－	－
保育	7,371	3,798	5,616	5,940	5,420	－	28,145
農山漁村地域整備交付金	18,756	69,962	25,899	－	－	－	114,617
予防治山	3,696	45,662	－	－	－	－	49,358
山地災害総合減災対策治山（～R1）	15,060	24,300	25,899	－	－	－	65,259
山地防災力強化総合対策（R2～）	－	－	－	－	－	－	－
計	578,645	800,658	710,163	591,437	387,238	425,584	3,493,725

（資料）森林保全課

（本工事費等　単位：千円）

農林事務所 / 事業名	南			会			津
	平成29年度	平成30年度	令和元年	令和2年	令和3年	令和4年	実績累計
山地治山	85,460	120,756	216,023	283,785	164,519	164,044	1,034,587
復旧治山	51,943	85,157	170,978	220,408	164,519	122,217	815,222
緊急予防治山（H28～）	15,647	－	－	－	－	41,827	57,474
地すべり防止	－	－	－	－	－	－	－
海岸防災林造成	－	－	－	－	－	－	－
防災林造成	17,870	35,599	45,045	63,377	－	－	161,891
保安林買入	－	－	－	－	－	－	－
水源地域等保安林整備	2,910	1,463	－	－	3,119	7,201	14,693
水源森林再生対策	－	－	－	－	－	－	－
保安林改良		－	－	－	3,119	6,600	9,719
保育	2,910	1,463	－	－	－	601	4,974
農山漁村地域整備交付金	－	36,720	75,064	99,399	130,719	110,639	452,541
予防治山		－	－	－	－	－	－
山地災害総合減災対策治山（～R1）	－	36,720	75,064	36,209	－	－	147,993
山地防災力強化総合対策（R2～）	－	－	－	63,190	130,719	110,639	304,548
計	88,370	158,939	291,087	383,184	298,357	281,884	1,501,821

（資料）森林保全課

[redacted]

（本工事費等　単位：千円）

農林事務所 / 事業名	相						双
	平成29年度	平成30年度	令和元年	令和2年	令和3年	令和4年	実績累計
山地治山	13,341,311	14,012,933	8,129,419	7,790,664	4,731,560	3,130,362	51,136,249
復旧治山	274,373	221,484	－	－	－	－	495,857
緊急予防治山（H28～）	－	－	－	－	－	－	－
地すべり防止	－	－	－	－	－	－	－
海岸防災林造成	－	13,781,559	8,120,761	7,758,235	4,714,987	3,095,362	37,470,904
防災林造成	13,041,538	－	－	－	16,573	35,000	13,093,111
保安林買入	25,400	9,890	8,658	32,429	－	－	76,377
水源地域等保安林整備	3,024	1,228	2,585	3,573	－	5,381	15,791
水源森林再生対策	－	－	－	－	－	－	－
保安林改良	－	－	－	－	－	5,381	5,381
保育	3,024	1,228	2,585	3,573	－	－	10,410
農山漁村地域整備交付金	16,106	13,420	21,121	－	－	－	50,647
予防治山	16,106	13,420	21,121	－	－	－	50,647
山地災害総合減災対策治山（～R1）	－	－	－	－	－	－	－
山地防災力強化総合対策（R2～）	－	－	－	－	－	－	－
計	13,360,441	14,027,581	8,153,125	7,794,237	4,731,560	3,135,743	51,202,687

（資料）森林保全課

（本工事費等　単位：千円）

農林事務所 / 事業名	い		わ			き	
	平成29年度	平成30年度	令和元年度	令和2年度	令和3年度	令和4年度	実績累計
山地治山	－	－	－	－	－	－	－
復旧治山	－	－	－	－	－	－	－
緊急予防治山（H28～）	－	－	－	－	－	－	－
地すべり防止	－	－	－	－	－	－	－
海岸防災林造成	－	－	－	－	－	－	－
防災林造成	－	－	－	－	－	－	－
保安林買入	－	－	－	－	－	－	－
水源地域等保安林整備	6,776	18,361	8,009	7,959	7,027	8,009	56,141
水源森林再生対策	－	－	－	－	－	－	－
保安林改良	－	11,799	－	－	－	－	11,799
保育	6,776	6,562	8,009	7,959	7,027	8,009	44,342
農山漁村地域整備交付金	41,954	27,131	－	－	－	－	69,085
予防治山	41,954	27,131	－	－	－	－	69,085
山地災害総合減災対策治山（～R1）	－	－	－	－	－	－	－
山地防災力強化総合対策（R2～）	－	－	－	－	－	－	－
計	48,730	45,492	8,009	7,959	7,027	8,009	125,226

（資料）森林保全課

（本工事費等　単位：千円）

農林事務所 / 事業名	全						体
	平成29年度	平成30年度	令和元年	令和2年	令和3年	令和4年	実績累計
山地治山	14,089,630	15,082,639	9,221,572	8,940,564	5,498,775	3,952,085	56,785,265
復旧治山	451,407	583,431	385,224	373,212	417,603	470,612	2,681,489
緊急予防治山（H28～）	15,647	－	－	－	－	41,827	57,474
地すべり防止	537,768	658,770	642,072	713,311	341,513	303,285	3,196,719
海岸防災林造成	－	13,781,559	8,120,761	7,758,235	4,714,987	3,095,362	37,470,904
防災林造成	13,059,408	48,989	64,857	63,377	24,672	40,999	13,302,302
保安林買入	25,400	9,890	8,658	32,429	－	－	76,377
水源地域等保安林整備	63,642	75,880	96,942	110,735	29,865	36,146	413,210
水源森林再生対策	17,081	23,222	42,638	74,161	－	－	157,102
保安林改良	8,500	21,997	18,220	2,793	7,019	14,981	73,510
保育	38,061	30,661	36,084	33,781	22,846	21,165	182,598
農山漁村地域整備交付金	199,680	242,295	145,041	99,399	130,719	110,639	927,773
予防治山	161,271	181,275	44,078	－	－	－	386,624
山地災害総合減災対策治山（～R1）	38,409	61,020	100,963	36,209	－	－	236,601
山地防災力強化総合対策（R2～）	－	－	－	63,190	130,719	110,639	304,548
計	14,352,952	15,400,814	9,463,555	9,150,698	5,659,359	4,098,870	58,126,248

（資料）森林保全課

３ 民有林災害荒廃地調

（単位　面積：ha、被害額：千円）

災害の種類と区分 / 年災・農林事務所	総数		融雪災		1月災		2月災		3月災		4月災		5月災		6月災		7月災		8月災		9月災		10月災		11月災		12月災	
	面積	被害額	面積	被害額	面積	被害額	面積	被害額	面積	被害額	面積	被害額	面積	被害額	面積	被害額	面積	被害額	面積	被害額	面積	被害額	面積	被害額	面積	被害額	面積	被害額
平成30年	0.01	4,200	－	－	－	－	－	－	－	－	－	－	－	－	－	－	－	－	0.01	4,200	－	－	－	－	－	－	－	－
令和元年	1.82	1,653,344	－	－	－	－	－	－	－	－	－	－	－	－	－	－	－	－	－	－	－	－	1.82	1,653,344	－	－	－	－
令和2年	0.10	400	－	－	－	－	－	－	－	－	－	－	－	－	－	－	0.10	400	－	－	－	－	－	－	－	－	－	－
令和3年	3.90	210,000	－	－	－	－	3.90	210,000	－	－	－	－	－	－	－	－	－	－	－	－	－	－	－	－	－	－	－	－
令和4年	2.18	541,000	0.01	15,000	－	－	－	－	0.17	76,000	－	－	－	－	－	－	－	－	2.01	465,000	－	－	－	－	－	－	－	－
令和5年	－	20,000	－	－	－	－	－	－	－	－	－	－	－	－	－	－	－	－	－	－	－	20,000	－	－	－	－	－	－
令和4年度内訳　県北	－	－	－	－	－	－	－	－	－	－	－	－	－	－	－	－	－	－	－	－	－	－	－	－	－	－	－	－
令和4年度内訳　県中	0.01	1,000	－	－	－	－	－	－	0.01	1,000	－	－	－	－	－	－	－	－	－	－	－	－	－	－	－	－	－	－
令和4年度内訳　県南	－	－	－	－	－	－	－	－	－	－	－	－	－	－	－	－	－	－	－	－	－	－	－	－	－	－	－	－
令和4年度内訳　会津	2.02	480,000	0.01	15,000	－	－	－	－	0.01	15,000	－	－	－	－	－	－	－	－	2.01	465,000	－	－	－	－	－	－	－	－
令和4年度内訳　南会津	－	－	－	－	－	－	－	－	－	－	－	－	－	－	－	－	－	－	－	－	－	－	－	－	－	－	－	－
令和4年度内訳　相双	0.15	60,000	－	－	－	－	－	－	0.15	60,000	－	－	－	－	－	－	－	－	－	－	－	－	－	－	－	－	－	－
令和4年度内訳　いわき	－	－	－	－	－	－	－	－	－	－	－	－	－	－	－	－	－	－	－	－	－	－	－	－	－	－	－	－
令和5年度内訳　県北	－	－	－	－	－	－	－	－	－	－	－	－	－	－	－	－	－	－	－	－	－	－	－	－	－	－	－	－
令和5年度内訳　県中	－	－	－	－	－	－	－	－	－	－	－	－	－	－	－	－	－	－	－	－	－	－	－	－	－	－	－	－
令和5年度内訳　県南	－	－	－	－	－	－	－	－	－	－	－	－	－	－	－	－	－	－	－	－	－	－	－	－	－	－	－	－
令和5年度内訳　会津	－	－	－	－	－	－	－	－	－	－	－	－	－	－	－	－	－	－	－	－	－	－	－	－	－	－	－	－
令和5年度内訳　南会津	－	－	－	－	－	－	－	－	－	－	－	－	－	－	－	－	－	－	－	－	－	－	－	－	－	－	－	－
令和5年度内訳　相双	－	－	－	－	－	－	－	－	－	－	－	－	－	－	－	－	－	－	－	－	－	－	－	－	－	－	－	－
令和5年度内訳　いわき	－	20,000	－	－	－	－	－	－	－	－	－	－	－	－	－	－	－	－	－	－	－	20,000	－	－	－	－	－	－

（資料）森林保全課

（注）面積は山腹崩壊分のみ集計

（注）融雪災は内数として含まれる

4 民有林治山施設災害復旧実績

（単位 工事費：千円）

実施年数・区分 / 年災	査定申請額		査定額		平成26年度		平成27年度		平成28年度		平成29年度		平成30年度		令和元年度		令和2年度		令和3年度		令和4年度		備考
	箇所数	工事費	箇所数	工事費	箇所数	工事費	箇所数	工事費	箇所数	工事費	箇所数	工事費	箇所数	工事費	箇所数	工事費	箇所数	工事費	箇所数	工事費	箇所数	工事費	
平成25年	－	－	－	－	－	－	－	－	－	－	－	－	－	－	－	－	－	－	－	－	－	－	
平成26年	1	1,226,239	1	1,190,310	－	－	1	21,123	1	272,160	－	－	1	540,000	1	745,693	－	－	－	－	－	－	
平成27年	－	－	－	－	－	－	－	－	－	－	－	－	－	－	－	－	－	－	－	－	－	－	
平成28年	－	－	－	－	－	－	－	－	－	－	－	－	－	－	－	－	－	－	－	－	－	－	
平成29年	－	－	－	－	－	－	－	－	－	－	－	－	－	－	－	－	－	－	－	－	－	－	
平成30年	－	－	－	－	－	－	－	－	－	－	－	－	－	－	－	－	－	－	－	－	－	－	
令和元年	2	100,928	2	85,394	－	－	－	－	－	－	－	－	－	－	2	85,373	2	85,372	1	45,056	－	－	
令和2年	－	－	－	－	－	－	－	－	－	－	－	－	－	－	－	－	－	－	－	－	－	－	
令和3年	－	－	－	－	－	－	－	－	－	－	－	－	－	－	－	－	－	－	－	－	－	－	
令和4年	－	－	－	－	－	－	－	－	－	－	－	－	－	－	－	－	－	－	－	－	－	－	
令和5年	－	－	－	－	－	－	－	－	－	－	－	－	－	－	－	－	－	－	－	－	－	－	

（資料）森林保全課

5 民有林制限林種別面積

（1） 保安林

（単位 面積：ha）

年度 （（農林事務所）） 市町村	総数 箇所	総数 面積	水源かん養保安林 箇所	水源かん養保安林 面積	土砂流出防備保安林 箇所	土砂流出防備保安林 面積	土砂崩壊防備保安林 箇所	土砂崩壊防備保安林 面積	防風保安林 箇所	防風保安林 面積	水害防備保安林 箇所	水害防備保安林 面積	潮害防備保安林 箇所	潮害防備保安林 面積	干害防備保安林 箇所	干害防備保安林 面積	なだれ防止保安林 箇所	なだれ防止保安林 面積	落石防止保安林 箇所	落石防止保安林 面積	魚つき保安林 箇所	魚つき保安林 面積	航行目標保安林 箇所	航行目標保安林 面積	保健保安林 箇所	保健保安林 面積	風致保安林 箇所	風致保安林 面積
令和元年度	(162) 4,608	(6,298) 114,488	494	70,910	(18) 2,709	(580) 39,068	(1) 527	(12) 685	76	196	141	73	(3) 121	(13) 205	(4) 59	(66) 1,016	(7) 272	(17) 1,153	(1) 29	(3) 153	8	3	(1) 7	(3) 2	(118) 130	(5,573) 899	(9) 35	(31) 125
令和2年度	(162) 4,617	(6,298) 114,548	495	70,948	(18) 2,712	(580) 39,084	(1) 532	(12) 691	76	196	141	73	(3) 121	(13) 205	(4) 59	(66) 1,016	(7) 272	(17) 1,153	(1) 29	(3) 153	8	3	(1) 7	(3) 2	(118) 130	(5,573) 899	(9) 35	(31) 125
令和3年度	(162) 4,626	(6,298) 114,712	497	71,050	(18) 2,717	(580) 39,142	(1) 536	(12) 695	76	196	139	72	(3) 121	(13) 205	(4) 59	(66) 1,016	(7) 272	(17) 1,153	(1) 29	(3) 153	8	3	(1) 7	(3) 2	(118) 130	(5,573) 899	(9) 35	(31) 125
令和4年度	(162) 4,646	(6,298) 114,793	499	71,090	(18) 2,718	(580) 39,143	(1) 537	(12) 699	76	196	139	72	(3) 137	(13) 242	(4) 59	(66) 1,016	(7) 272	(17) 1,153	(1) 29	(3) 153	8	3	(1) 7	(3) 2	(118) 130	(5,573) 899	(9) 35	(31) 125
令和5年度	(162) 4,684	(6,298) 115,160	502	71,220	(18) 2,729	(580) 39,238	(1) 539	(12) 703	76	196	139	71	(3) 158	(13) 374	(4) 60	(66) 1,023	(7) 272	(17) 1,153	(1) 29	(3) 153	8	3	(1) 7	(3) 2	(118) 130	(5,573) 899	(9) 35	(31) 125
（（県北））	(22) 679	(597) 7,690	53	3,602	(8) 407	(176) 3,665	93	104	—	—	93	58	—	—	2	14	—	—	1	1	—	—	—	—	(10) 14	(411) 225	(4) 16	(10) 21
福島市	(11) 252	(246) 3,424	24	2,193	(3) 109	(65) 1,110	8	28	—	—	89	53	—	—	1	0	—	—	—	—	—	—	—	—	(4) 5	(171) 19	(4) 16	(10) 21
二本松市	(3) 117	(141) 630	1	130	54	239	53	52	—	—	3	5	—	—	1	14	—	—	—	—	—	—	—	—	(3) 5	(141) 190	—	—
伊達市	(5) 218	(124) 2,390	16	883	(4) 178	(106) 1,487	20	11	—	—	1	0	—	—	—	—	—	—	1	1	—	—	—	—	(1) 2	(18) 8	—	—
本宮市	(1) 6	(14) 18	—	—	2	15	3	3	—	—	—	—	—	—	—	—	—	—	—	—	—	—	—	—	(1) 1	(14) 0	—	—
桑折町	(1) 21	(67) 520	2	88	18	424	—	—	—	—	—	—	—	—	—	—	—	—	—	—	—	—	—	—	(1) 1	(67) 8	—	—
国見町	(1) 18	(5) 185	1	5	(1) 17	(5) 180	—	—	—	—	—	—	—	—	—	—	—	—	—	—	—	—	—	—	—	—	—	—
川俣町	41	348	8	153	25	186	8	9	—	—	—	—	—	—	—	—	—	—	—	—	—	—	—	—	—	—	—	—
大玉村	6	175	1	150	4	23	1	2	—	—	—	—	—	—	—	—	—	—	—	—	—	—	—	—	—	—	—	—
（（県中））	(22) 461	(690) 10,297	54	7,661	(2) 231	(286) 2,104	110	114	12	17	4	0	—	—	24	334	—	—	3	9	—	—	—	—	(20) 20	(404) 35	3	22
郡山市	(10) 119	(266) 7,506	44	6,755	(1) 38	(14) 648	10	16	9	16	2	0	—	—	4	54	—	—	2	4	—	—	—	—	(9) 9	(252) 10	1	3
須賀川市	(8) 36	(379) 1,506	4	610	(1) 19	(272) 796	—	—	1	0	—	—	—	—	6	97	—	—	—	—	—	—	—	—	(7) 6	(107) 3	—	—
田村市	76	249	2	47	47	111	22	18	—	—	—	—	—	—	3	50	—	—	—	—	—	—	—	—	1	22	1	0
鏡石町		—	—	—	—	—	—	—	—	—	—	—	—	—	—	—	—	—	—	—	—	—	—	—	—	—	—	—
天栄村	42	180	1	7	29	160	8	12	2	1	2	0	—	—	—	—	—	—	—	—	—	—	—	—	—	—	—	—

（単位　面積：ha）

年度（（農林事務所））	総数		水源かん養保安林		土砂流出防備保安林		土砂崩壊防備保安林		防風保安林		水害防備保安林		潮害防備保安林		干害防備保安林		なだれ防止保安林		落石防止保安林		魚つき保安林		航行目標保安林		保健保安林		風致保安林	
市町村	箇所	面積	箇所	面積	箇所	面積	箇所	面積	箇所	面積	箇所	面積	箇所	面積	箇所	面積	箇所	面積	箇所	面積	箇所	面積	箇所	面積	箇所	面積	箇所	面積
石川町	(1) 43	(14) 81	1	2	32	35	7	5	—	—	—	—	—	—	2	39	—	—	—	—	—	—	—	—	(1) 1	(14) 0	—	—
玉川村	2	0	—	—	—	—	2	0	—	—	—	—	—	—	—	—	—	—	—	—	—	—	—	—	—	—	—	—
平田村	22	38	—	—	10	25	11	8	—	—	—	—	—	—	1	5	—	—	—	—	—	—	—	—	—	—	—	—
浅川町	(2) 7	(14) 15	—	—	1	0	2	1	—	—	—	—	—	—	2	14	—	—	—	—	—	—	—	—	(2) 2	(14) 0	—	—
古殿町	49	613	2	240	29	272	12	25	—	—	—	—	—	—	5	71	—	—	1	5	—	—	—	—	—	—	—	—
三春町	(1) 21	(17) 40	—	—	15	35	5	5	—	—	—	—	—	—	—	—	—	—	—	—	—	—	—	—	(1) 1	(17) 0	—	—
小野町	44	71	—	—	11	22	31	25	—	—	—	—	—	—	1	4	—	—	—	—	—	—	—	—	—	—	1	19
((県南))	(14) 486	(727) 4,710	16	751	362	3,573	78	140	7	80	—	—	—	—	(1) 2	(2) 101	—	—	3	6	—	—	—	—	(10) 12	(714) 57	(3) 6	(11) 2
白河市	53	812	13	466	19	300	16	39	—	—	—	—	—	—	—	—	—	—	3	6	—	—	—	—	—	—	2	1
西郷村	(6) 48	(548) 1,533	2	244	29	1,116	5	13	6	76	—	—	—	—	(1) 1	(2) 83	—	—	—	—	—	—	—	—	(5) 5	(546) 1	—	—
泉崎村	(1) 4	(49) 49	—	—	3	49	—	—	—	—	—	—	—	—	—	—	—	—	—	—	—	—	—	—	(1) 1	(49) 0	—	—
中島村	—	(0) 0	—	—	—	—	—	—	—	—	—	—	—	—	—	—	—	—	—	—	—	—	—	—	—	—	—	—
矢吹町	(1) 2	(4) 4							1	4															(1) 1	(4) 0		
棚倉町	— 77	287	—	—	— 59	— 247	— 18	— 40	—	—	—	—	—	—	—	—	—	—	—	—	—	—	—	—	—	—	—	—
矢祭町	(5) 136	(83) 949	—	—	124	917	5	1	—	—	—	—	—	—	1	18	—	—	—	—	—	—	—	—	(2) 2	(72) 12	(3) 4	(11) 1
塙町	(1) 112	(43) 967	1	41	100	877	10	15	—	—	—	—	—	—	—	—	—	—	—	—	—	—	—	—	(1) 1	(43) 34	—	—
鮫川村	54	(0) 110	—	—	28	67	24	33	—	—	—	—	—	—	—	—	—	—	—	—	—	—	—	—	2	10	—	—

（単位　面積：ha）

年度（（農林事務所））	総数		水源かん養保安林		土砂流出防備保安林		土砂崩壊防備保安林		防風保安林		水害防備保安林		潮害防備保安林		干害防備保安林		なだれ防止保安林		落石防止保安林		魚つき保安林		航行目標保安林		保健保安林		風致保安林	
市町村	箇所	面積	箇所	面積	箇所	面積	箇所	面積	箇所	面積	箇所	面積	箇所	面積	箇所	面積	箇所	面積	箇所	面積	箇所	面積	箇所	面積	箇所	面積	箇所	面積
((会津))	(29) 1,135	(1,541) 35,230	153	25,778	(4) 721	(22) 8,463	52	133	17	43	1	0	—	—	(2) 10	(60) 124	(7) 147	(17) 530	11	49	—	—	—	—	(14) 16	(1,432) 53	(2) 7	(10) 57
会津若松市	(2) 83	(10) 3,432	7	2,844	62	525	1	0	4	5	—	—	—	—	—	—	1	8	3	8	—	—	—	—	(1) 2	(2) 1	(1) 3	(8) 41
喜多方市	(8) 252	(194) 9,370	38	7,806	(3) 171	(22) 1,372	8	40	—	—	—	—	—	—	2	20	25	88	2	5	—	—	—	—	(5) 5	(172) 23	1	16
北塩原村	(1) 37	(2) 705	9	593	22	111	3	0	—	—	—	—	—	—	—	—	2	1	—	—	—	—	—	—	—	—	(1) 1	(2) 0
西会津町	(6) 185	(143) 4,656	21	2,756	100	1,676	13	68	—	—	—	—	—	—	(1) 1	(59) 0	(3) 46	(11) 156	—	—	—	—	—	—	(2) 2	(73) 0	2	0
磐梯町	(2) 9	(110) 1,102	7	1,102	—	—	—	—	—	—	—	—	—	—	—	—	—	—	—	—	—	—	—	—	(2) 2	(110) 0	—	—
猪苗代町	63	2,880	14	1,217	28	1,580	3	9	13	38	—	—	—	—	—	—	—	—	5	36	—	—	—	—	—	—	—	—
会津坂下町	17	58	—	—	16	58	—	—	—	—	1	0	—	—	—	—	—	—	—	—	—	—	—	—	—	—	—	—
湯川村	—	—	—	—	—	—	—	—	—	—	—	—	—	—	—	—	—	—	—	—	—	—	—	—	—	—	—	—
柳津町	(1) 110	(14) 1,902	5	1,049	83	798	3	2	—	—	—	—	—	—	1	14	17	39	—	—	—	—	—	—	(1) 1	(14) 0	—	—
三島町	(2) 71	(2) 1,761	11	1,361	35	257	3	2	—	—	—	—	—	—	(1) 2	(1) 55	(1) 19	(1) 57	—	—	—	—	—	—	1	29	—	—
金山町	(3) 175	(5) 3,349	15	2,001	109	1,151	15	11	—	—	—	—	—	—	1	6	(3) 34	(5) 180	1	0	—	—	—	—	—	—	—	—
昭和村	18	141	1	31	13	106	1	1	—	—	—	—	—	—	2	3	1	0	—	—	—	—	—	—	—	—	—	—
会津美里町	(4) 115	(1,061) 5,874	25	5,018	(1) 82	(0) 829	2	0	—	—	—	—	—	—	1	26	2	1	—	—	—	—	—	—	(3) 3	(1,061) 0	—	—
((南会津))	(14) 583	(1,408) 40,584	106	25,691	(1) 305	(40) 13,477	(1) 17	(12) 22	—	—	1	3	—	—	7	234	125	623	(1) 11	(3) 88	—	—	—	—	(11) 11	(1,353) 446	—	—
下郷町	(3) 147	(938) 10,909	11	2,762	112	7,666	8	12	—	—	—	—	—	—	1	21	3	5	9	84	—	—	—	—	(3) 3	(938) 359	—	—
檜枝岐村	9	110	1	6	3	53	—	—	—	—	—	—	—	—	—	—	5	51	—	—	—	—	—	—	—	—	—	—
只見町	(3) 153	(61) 7,254	13	3,826	71	3,026	(1) 3	(12) 1	—	—	—	—	—	—	—	—	64	354	—	—	—	—	—	—	(2) 2	(49) 48	—	—
南会津町	(8) 274	(409) 22,311	81	19,098	(1) 119	(40) 2,732	6	9	—	—	1	3	—	—	6	213	53	213	(1) 2	(3) 4	—	—	—	—	(6) 6	(366) 39	—	—

（単位　面積：ha）

年度（（農林事務所））	総数		水源かん養保安林		土砂流出防備保安林		土砂崩壊防備保安林		防風保安林		水害防備保安林		潮害防備保安林		干害防備保安林		なだれ防止保安林		落石防止保安林		魚つき保安林		航行目標保安林		保健保安林		風致保安林	
市町村	箇所	面積	箇所	面積	箇所	面積	箇所	面積	箇所	面積	箇所	面積	箇所	面積	箇所	面積	箇所	面積	箇所	面積	箇所	面積	箇所	面積	箇所	面積	箇所	面積
((相双))	(36) 782	(822) 10,973	90	5,616	(3) 379	(56) 4,717	72	64	32	20	29	9	(2) 127	(1) 331	12	157	—	—	—	—	8	3	—	—	(31) 33	(765) 56	—	—
相馬市	(5) 106	(135) 1,495	28	708	(1) 51	(18) 689	3	3	—	—	2	2	15	92	—	—	—	—	—	—	3	1	—	—	(4) 4	(117) 0	—	—
南相馬市	(11) 258	(187) 2,971	24	1,104	(1) 123	(1) 1,607	15	21	7	9	11	2	60	159	3	67	—	—	—	—	4	1	—	—	(10) 11	(186) 1	—	—
新地町	(2) 45	(62) 433	13	261	(1) 22	(37) 164	—	—	1	0	—	—	5	0	2	7	—	—	—	—	1	1	—	—	(1) 1	(25) 0	—	—
飯舘村	32	291	1	20	29	269	2	2	—	—	—	—	—	—	—	—	—	—	—	—	—	—	—	—	—	—	—	—
広野町	(2) 31	(47) 642	4	545	20	94	4	3	1	0	—	—	—	—	—	—	—	—	—	—	—	—	—	—	(2) 2	(47) 0	—	—
楢葉町	(3) 53	(10) 107	—	—	12	55	14	8	4	1	4	0	16	42	—	—	—	—	—	—	—	—	—	—	(3) 3	(10) 1	—	—
富岡町	(1) 34	(54) 534	3	376	16	146	7	3	2	2	—	—	5	7	—	—	—	—	—	—	—	—	—	—	(1) 1	(54) 0	—	—
川内村	(3) 61	(221) 3,345	12	2,403	39	883	7	6	—	—	—	—	—	—	—	—	—	—	—	—	—	—	—	—	(3) 3	(221) 53	—	—
大熊町	(2) 26	(81) 292	5	199	7	66	1	3	3	0	—	—	5	5	2	19	—	—	—	—	—	—	—	—	(2) 3	(81) 1	—	—
双葉町	(2) 42	(7) 596	—	—	18	573	3	2	5	3	—	—	14	18	—	—	—	—	—	—	—	—	—	—	(2) 2	(7) 0	—	—
浪江町	(5) 85	(18) 243	—	—	37	148	12	12	9	5	12	5	(2) 7	(1) 9	5	64	—	—	—	—	—	—	—	—	(3) 3	(17) 0	—	—
葛尾村	9	24	—	—	5	23	4	1	—	—	—	—	—	—	—	—	—	—	—	—	—	—	—	—	—	—	—	—
((いわき))	(25) 558	(514) 5,675	30	2,120	324	3,239	117	124	8	38	11	0	(1) 31	(12) 43	(1) 3	(4) 59	—	—	—	—	—	—	(1) 7	(3) 2	(22) 24	(495) 27	3	23
いわき市	(25) 558	(514) 5,675	30	2,120	324	3,239	117	124	8	38	11	0	(1) 31	(12) 43	(1) 3	(4) 59	—	—	—	—	—	—	(1) 7	(3) 2	(22) 24	(495) 27	3	23

（資料）　森林保全課

（注）　（　）内は他の保安林の兼種分で外数

(2)保安林以外の制限林

（単位　面積:ha）

［森林計画区］ ((農林事務所)) 市町村 (旧市町村)	保安施設地区内の森林	砂防施設地区内の森林	その他制限のある地区内の森林	自然公園特別地域内の森林															史跡名勝天然記念物指定地域内の森林	都市計画法による制限林	林業種苗法による制限林	自然環境保全地域の特別地区	鳥獣保護地区	合計
				国立公園					国定公園					県立公園				計						
				特別保護地区	第一種特別地域	第二種特別地域	第三種特別地域	小計	特別保護地区	第一種特別地域	第二種特別地域	第三種特別地域	小計	第一種特別地域	第二種特別地域	第三種特別地域	小計							
県計	—	(6,497.95) 12,539.84	(0.73) 27.40	(177.57) 1,128.00	(319.38) 628.14	(2,352.81) 5,522.56	(3,171.50) 6,802.76	(6,021.26) 14,081.46	(4.42) 4.42	678.37	(264.73) 326.90	(9.52) 93.76	(278.67) 1,103.45	56.40	(380.59) 829.02	(773.01) 1,955.13	(1,153.60) 2,840.55	(7,453.53) 18,025.46	(133.48) 356.49	(257.44) 1,322.50	—	(238.02) 437.50	(1,288.44) 1,576.29	(15,869.59) 34,288.76
〔阿武隈川〕	—	(1,350.13) 2,717.45	(0.65) 11.68	(30.20) 30.20	—	(675.07) 1,388.44	(514.88) 690.27	(1,220.15) 2,108.91	—	—	—	—	—	48.44	(30.04) 97.11	(70.91) 495.24	(100.95) 640.79	(1,321.10) 2,749.70	(108.55) 276.99	(126.62) 574.15	—	(7.25) 13.68	(189.97) 381.28	(3,104.27) 6,724.93
《県北》	—	(958.38) 2,066.60	1.61	(30.20) 30.20	—	(199.60) 459.95	(514.88) 690.27	(744.68) 1,180.42	—	—	—	—	—	32.78	(7.41) 43.12	(36.96) 178.18	(44.37) 254.08	(789.05) 1,434.50	(74.77) 94.09	(51.57) 268.56	—	0.79	(116.41) 147.32	(1,990.18) 4,013.47
福島市	—	(958.38) 1,987.43	0.97	(30.20) 30.20	—	(192.09) 398.50	(514.88) 690.27	(737.17) 1,118.97	—	—	—	—	—	—	—	—	—	(737.17) 1,118.97	(54.05) 54.05	(51.57) 268.56	—	0.79	13.00	(1,801.17) 3,443.77
二本松市	—	17.88	—	—	—	(7.51) 61.45	—	(7.51) 61.45	—	—	—	—	—	—	6.16	4.61	10.77	(7.51) 72.22	(18.64) 18.92	—	—	—	(9.74) 15.45	(35.89) 124.47
伊達市	—	45.74	—	—	—	—	—	—	—	—	—	—	—	32.78	(7.41) 36.96	(36.96) 173.57	(44.37) 243.31	(44.37) 243.31	3.61	—	—	—	(106.67) 118.87	(151.04) 411.53
本宮市	—	—	—	—	—	—	—	—	—	—	—	—	—	—	—	—	—	—	0.64	—	—	—	—	0.64
桑折町	—	—	—	—	—	—	—	—	—	—	—	—	—	—	—	—	—	—	(2.08) 13.41	—	—	—	—	(2.08) 13.41
国見町	—	0.34	—	—	—	—	—	—	—	—	—	—	—	—	—	—	—	—	3.46	—	—	—	—	3.80
川俣町	—	15.21	0.64	—	—	—	—	—	—	—	—	—	—	—	—	—	—	—	—	—	—	—	—	15.85
大玉村	—	—	—	—	—	—	—	—	—	—	—	—	—	—	—	—	—	—	—	—	—	—	—	—
《県中》	—	(355.95) 545.63	(0.65) 1.62	—	—	(12.14) 135.34	—	(12.14) 135.34	—	—	—	—	—	—	(22.63) 31.96	(33.95) 282.18	(56.58) 314.14	(68.72) 449.48	(33.78) 175.03	(1.64) 156.89	—	(6.06) 11.70	(73.56) 78.77	(540.36) 1,419.12
郡山市	—	(304.89) 351.42	0.60	—	—	(12.14) 135.34	—	(12.14) 135.34	—	—	—	—	—	—	—	—	—	(12.14) 135.34	(4.92) 111.83	11.66	—	(6.06) 11.70	(73.56) 78.77	(401.57) 701.32
須賀川市	—	(41.62) 54.63	—	—	—	—	—	—	—	—	—	—	—	—	—	—	—	—	34.27	—	—	—	—	(41.62) 88.90
田村市	—	56.51	—	—	—	—	—	—	—	—	—	—	—	—	—	(25.84) 95.26	(25.84) 95.26	(25.84) 95.26	(28.86) 28.86	(1.21) 89.45	—	—	—	(55.91) 270.08
鏡石町	—	—	—	—	—	—	—	—	—	—	—	—	—	—	—	—	—	—	—	—	—	—	—	—
天栄村	—	(1.20) 12.37	0.02	—	—	—	—	—	—	—	—	—	—	—	8.52	(8.11) 186.92	(8.11) 195.44	(8.11) 195.44	0.07	—	—	—	—	(9.31) 207.90
石川町	—	(0.18) 56.99	—	—	—	—	—	—	—	—	—	—	—	—	—	—	—	—	—	(0.24) 10.23	—	—	—	(0.42) 67.22
玉川村	—	—	—	—	—	—	—	—	—	—	—	—	—	—	—	—	—	—	—	—	—	—	—	—
平田村	—	2.35	0.15	—	—	—	—	—	—	—	—	—	—	—	—	—	—	—	—	—	—	—	—	2.50
浅川町	—	—	—	—	—	—	—	—	—	—	—	—	—	—	—	—	—	—	—	—	—	—	—	—
古殿町	—	(7.24) 10.50	(0.65) 0.85	—	—	—	—	—	—	—	—	—	—	—	—	—	—	—	—	—	—	—	—	(7.89) 11.35
三春町	—	—	—	—	—	—	—	—	—	—	—	—	—	—	—	—	—	—	—	(0.19) 45.55	—	—	—	(0.19) 45.55
小野町	—	(0.82) 0.86	—	—	—	—	—	—	—	—	—	—	—	—	(22.63) 23.44	—	(22.63) 23.44	(22.63) 23.44	—	—	—	—	—	(23.45) 24.30

[redacted]

（単位　面積：ha）

［森林計画区］ （（農林事務所）） 市町村 （旧市町村）	保安施設地区内の森林	砂防施設地区内の森林	その他制限のある地区内の森林	自然公園特別地域内の森林															史跡名勝天然記念物指定地域内の森林	都市計画法による制限林	林業種苗法による制限林	自然環境保全地域の特別地区	鳥獣保護地区	合計
				国立公園					国定公園					県立公園										
				特別保護地区	第一種特別地域	第二種特別地域	第三種特別地域	小計	特別保護地区	第一種特別地域	第二種特別地域	第三種特別地域	小計	第一種特別地域	第二種特別地域	第三種特別地域	小計	計						
《県南その１》		(35.80)				(463.33)		(463.33)										(463.33)		(73.41)		(1.19)		(573.73)
	—	105.22	8.45	—	—	793.15	—	793.15	—	—	—	—	—	15.66	22.03	34.88	72.57	865.72	7.87	148.70	—	1.19	155.19	1,292.34
白河市		(2.98)																		(73.41)		(0.18)		(76.57)
	—	18.34	5.73	—	—	—	—	—	—	—	—	—	—	15.66	22.03	34.88	72.57	72.57	5.65	148.70	—	0.18	—	251.17
西郷村		(32.82)				(463.33)		(463.33)										(463.33)				(1.01)		(497.16)
	—	86.00	0.98	—	—	793.15	—	793.15	—	—	—	—	—	—	—	—	—	793.15	—	—	—	1.01	155.19	1,036.33
泉崎村	—	0.88	—	—	—	—	—	—	—	—	—	—	—	—	—	—	—	—	2.22	—	—	—	—	3.10
中島村	—	—	—	—	—	—	—	—	—	—	—	—	—	—	—	—	—	—	—	—	—	—	—	—
矢吹町	—	—	1.74	—	—	—	—	—	—	—	—	—	—	—	—	—	—	—	—	—	—	—	—	1.74
〔奥久慈〕		(6.56)													(26.23)	(58.65)	(84.88)	(84.88)					(43.85)	(135.29)
	—	82.39	2.44	—	—	—	—	—	—	—	—	—	—	—	53.13	73.02	126.15	126.15	12.90	—	—	—	56.28	280.16
《県南その２》		(6.56)													(26.23)	(58.65)	(84.88)	(84.88)					(43.85)	(135.29)
	—	82.39	2.44	—	—	—	—	—	—	—	—	—	—	—	53.13	73.02	126.15	126.15	12.90	—	—	—	56.28	280.16
棚倉町															(3.52)		(3.52)	(3.52)						(3.52)
	—	60.89	—	—	—	—	—	—	—	—	—	—	—	—	3.52	—	3.52	3.52	12.90	—	—	—	—	77.31
矢祭町		(0.92)													(22.71)	(58.65)	(81.36)	(81.36)					(43.85)	(126.13)
	—	12.84	—	—	—	—	—	—	—	—	—	—	—	—	49.61	73.02	122.63	122.63	—	—	—	—	56.28	191.75
塙町		(5.64)																						(5.64)
	—	8.66	—	—	—	—	—	—	—	—	—	—	—	—	—	—	—	—	—	—	—	—	—	8.66
鮫川村	—	—	2.44	—	—	—	—	—	—	—	—	—	—	—	—	—	—	—	—	—	—	—	—	2.44
《県南》		(42.36)				(463.33)		(463.33)							(26.23)	(58.65)	(84.88)	(548.21)		(73.41)		(1.19)	(43.85)	(709.02)
	—	187.61	10.89	—	—	793.15	—	793.15	—	—	—	—	—	15.66	75.16	107.90	198.72	991.87	20.77	148.70	—	1.19	211.47	1,572.50

（単位　面積：ha）

［森林計画区］ （（農林事務所）） 市町村 （旧市町村）	保安施設地区内の森林	砂防施設地区内の森林	その他制限のある地区内の森林	自然公園特別地域内の森林															史跡名勝天然記念物指定地域内の森林	都市計画法による制限林	林業種苗法による制限林	自然環境保全地域の特別地区	鳥獣保護地区	合計
				国立公園					国定公園					県立公園				計						
				特別保護地区	第一種特別地域	第二種特別地域	第三種特別地域	小計	特別保護地区	第一種特別地域	第二種特別地域	第三種特別地域	小計	第一種特別地域	第二種特別地域	第三種特別地域	小計							
〔会津〕		(5,090.30)		(147.37)	(319.38)	(1,677.74)	(2,656.62)	(4,801.11)	(4.42)		(264.73)	(9.52)	(278.67)		(225.31)	(343.55)	(568.86)	(5,648.64)	(21.14)	(130.82)		(221.48)	(923.81)	(12,036.19)
	—	9,218.26	3.49	1,097.80	628.14	4,134.12	6,112.49	11,972.55	4.42	678.37	326.90	93.76	1,103.45	0.57	419.36	817.58	1,237.51	14,313.51	45.54	748.35	—	394.06	923.88	25,647.09
《会津》		(164.04)		(147.37)	(16.37)	(780.25)	(1,601.68)	(2,545.67)				(9.52)	(9.52)		(10.50)	(56.58)	(67.08)	(2,622.27)	(17.79)	(130.82)		(65.61)	(795.09)	(3,795.62)
	—	954.96	2.72	1,087.00	325.13	3,235.74	4,956.98	9,604.85	—	—	—	93.76	93.76	0.57	44.68	169.18	214.43	9,913.04	42.19	748.35	—	226.24	795.09	12,682.59
会津若松市		(10.63)				(0.85)	(1.03)	(1.88)							(8.13)	(26.46)	(34.59)	(36.47)	(1.93)	(130.82)				(179.85)
	—	45.11	1.17	—	—	255.87	5.94	261.81	—	—	—	—	—	—	29.06	91.84	120.90	382.71	24.56	748.35	—	—	—	1,201.90
喜多方市		(143.60)					(165.79)	(165.79)										(165.79)						(309.39)
	—	297.49	—	—	—	9.40	187.43	196.83	—	—	—	—	—	—	—	—	—	196.83	1.59	—	—	—	—	495.91
北塩原村				(49.95)	(16.37)	(320.53)	(104.11)	(490.96)										(490.96)					(795.09)	(1,286.05)
	—	186.87	—	801.62	325.13	1,356.80	939.59	3,423.14	—	—	—	—	—	—	—	—	—	3,423.14	—	—	—	—	795.09	4,405.10
西会津町		(0.20)																	(0.21)			(65.61)		(66.02)
	—	68.66	0.04	—	—	—	—	—	—	—	—	—	—	—	—	—	—	—	0.39	—	—	190.67	—	259.76
磐梯町				(97.42)			(922.04)	(1,019.46)										(1,019.46)						(1,019.46)
	—	0.39	—	97.42	—	—	1,123.91	1,221.33	—	—	—	—	—	—	—	—	—	1,221.33	—	—	—	1.99	—	1,223.71
猪苗代町		(1.29)				(458.87)	(408.71)	(867.58)										(867.58)						(868.87)
	—	88.09	—	187.96	—	1,613.67	2,700.11	4,501.74	—	—	—	—	—	—	—	—	—	4,501.74	—	—	—	—	—	4,589.83
会津坂下町	—	6.97	—	—	—	—	—	—	—	—	—	—	—	—	—	—	—	—	—	—	—	—	—	6.97
湯川村	—	—	—	—	—	—	—	—	—	—	—	—	—	—	—	—	—	—	—	—	—	—	—	—
柳津町		(1.84)																						(1.84)
	—	82.88	—	—	—	—	—	—	—	—	—	—	—	—	—	—	—	—	—	—	—	22.67	—	105.55
三島町		(1.87)																						(1.87)
	—	22.47	0.39	—	—	—	—	—	—	—	—	—	—	—	—	—	—	—	—	—	—	—	—	22.86
金山町		(2.80)										(9.52)	(9.52)					(9.52)						(12.32)
	—	13.63	0.35	—	—	—	—	—	—	—	—	93.76	93.76	0.57	—	—	0.57	94.33	—	—	—	—	—	108.31
昭和村	—	100.14	0.77	—	—	—	—	—	—	—	—	—	—	—	—	—	—	—	—	—	—	0.62	—	101.53
会津美里町		(1.81)													(2.37)	(30.12)	(32.49)	(32.49)	(15.65)					(49.95)
	—	42.26	—	—	—	—	—	—	—	—	—	—	—	—	15.62	77.34	92.96	92.96	15.65	—	—	10.29	—	161.16
《南会津》		(4,926.26)			(303.01)	(897.49)	(1,054.94)	(2,255.44)	(4.42)		(264.73)		(269.15)		(214.81)	(286.97)	(501.78)	(3,026.37)	(3.35)			(155.87)	(128.72)	(8,240.57)
	—	8,263.30	0.77	10.80	303.01	898.38	1,155.51	2,367.70	4.42	678.37	326.90	—	1,009.69	—	374.68	648.40	1,023.08	4,400.47	3.35	—	—	167.82	128.79	12,964.50
下郷町		(2,411.38)			(303.01)	(582.69)	(1,045.90)	(1,931.60)							(214.81)	(286.97)	(501.78)	(2,433.38)	(3.35)					(4,848.11)
	—	3,025.12	—	—	303.01	582.69	1,045.94	1,931.64	—	—	—	—	—	—	374.68	648.40	1,023.08	2,954.72	3.35	—	—	—	—	5,983.19
檜枝岐村						(2.83)	(9.04)	(11.87)										(11.87)						(11.87)
	—	1.48	0.77	—	—	3.72	109.57	113.29	—	—	—	—	—	—	—	—	—	113.29	—	—	—	—	—	115.54
只見町		(420.78)							(4.42)		(264.73)		(269.15)					(269.15)						(689.93)
	—	664.10	—	—	—	—	—	—	4.42	678.37	326.90	—	1,009.69	—	—	—	—	1,009.69	—	—	—	—	—	1,673.79
南会津町		(2,094.10)				(311.97)		(311.97)										(311.97)				(155.87)	(128.72)	(2,690.66)
	—	4,572.60	—	10.80	—	311.97	—	322.77	—	—	—	—	—	—	—	—	—	322.77	—	—	—	167.82	128.79	5,191.98

（単位　面積：ha）

［森林計画区］ （（農林事務所）） 市町村 （旧市町村）	保安施設地区内の森林	砂防施設地区内の森林	その他制限のある地区内の森林	自然公園特別地域内の森林																史跡名勝天然記念物指定地域内の森林	都市計画法による制限林	林業種苗法による制限林	自然環境保全地域の特別地区	鳥獣保護地区	合計
				国立公園					国定公園						県立公園				計						
				特別保護地区	第一種特別地域	第二種特別地域	第三種特別地域	小計	特別保護地区	第一種特別地域	第二種特別地域	第三種特別地域	小計	第一種特別地域	第二種特別地域	第三種特別地域	小計							
〔磐城〕	—	(50.96) 521.74	(0.08) 9.79	—	—	—	—	—	—	—	—	—	—	7.39	(99.01) 259.42	(299.90) 569.29	(398.91) 836.10	(398.91) 836.10	(3.79) 21.06	—	—	(9.29) 29.76	(130.81) 214.85	(593.84) 1,636.58
《相双》	—	(11.18) 249.16	0.89	—	—	—	—	—	—	—	—	—	—	—	(67.43) 132.26	(50.63) 114.02	(118.06) 246.28	(118.06) 246.28	1.59	—	—	—	(118.37) 200.13	(247.61) 698.05
相馬市	—	(0.82) 38.11	—	—	—	—	—	—	—	—	—	—	—	—	(67.32) 128.05	(49.92) 51.35	(117.24) 179.40	(117.24) 179.40	—	—	—	—	—	(118.06) 217.51
南相馬市	—	(1.75) 34.34	—	—	—	—	—	—	—	—	—	—	—	—	(0.11) 0.11	—	(0.11) 0.11	(0.11) 0.11	1.59	—	—	—	—	(1.86) 36.04
新地町	—	0.61	—	—	—	—	—	—	—	—	—	—	—	—	—	—	—	—	—	—	—	—	—	0.61
飯舘村	—	5.11	—	—	—	—	—	—	—	—	—	—	—	—	—	—	—	—	—	—	—	—	—	5.11
広野町	—	3.77	0.89	—	—	—	—	—	—	—	—	—	—	—	—	—	—	—	—	—	—	—	78.36	83.02
楢葉町	—	—	—	—	—	—	—	—	—	—	—	—	—	—	—	—	—	—	—	—	—	—	—	—
富岡町	—	—	—	—	—	—	—	—	—	—	—	—	—	—	—	—	—	—	—	—	—	—	—	—
川内村	—	(1.73) 71.52	—	—	—	—	—	—	—	—	—	—	—	—	—	—	—	—	—	—	—	—	(118.37) 121.77	(120.10) 193.29
大熊町	—	1.51	—	—	—	—	—	—	—	—	—	—	—	—	—	—	—	—	—	—	—	—	—	1.51
双葉町	—	2.28	—	—	—	—	—	—	—	—	—	—	—	—	—	—	—	—	—	—	—	—	—	2.28
浪江町	—	(6.88) 78.76	—	—	—	—	—	—	—	—	—	—	—	—	4.10	(0.71) 62.67	(0.71) 66.77	(0.71) 66.77	—	—	—	—	—	(7.59) 145.53
葛尾村	—	13.15	—	—	—	—	—	—	—	—	—	—	—	—	—	—	—	—	—	—	—	—	—	13.15
《いわき》	—	(39.78) 272.58	(0.08) 8.90	—	—	—	—	—	—	—	—	—	—	7.39	(31.58) 127.16	(249.27) 455.27	(280.85) 589.82	(280.85) 589.82	(3.79) 19.47	—	—	(9.29) 29.76	(12.44) 14.72	(346.23) 935.25
いわき市	—	(39.78) 272.58	(0.08) 8.90	—	—	—	—	—	—	—	—	—	—	7.39	(31.58) 127.16	(249.27) 455.27	(280.85) 589.82	(280.85) 589.82	(3.79) 19.47	—	—	(9.29) 29.76	(12.44) 14.72	(346.23) 935.25

（資料）森林計画課

（注）1.（　）は他の制限林との重複面積で内数である。
2.「その他制限のある森林」とは、「地滑り防止区域」と「急傾斜崩落危険区域」の合計である。
2.《県南その1》は県南農林事務所のうち白河市と西白河郡の計である。
3.《県南その2》は県南農林事務所のうち東白川郡4町村の計である。
4.《県南》は、県南農林事務所計である。

６ 林地開発許可処理状況

（面積：ha）

区分 / 年度 農林事務所名		工場・事業場用地の造成		住宅用地の造成		別荘地の造成		ゴルフ場の設置		農用地の造成		土石の採掘		その他		計	
		件数	面積	件数	面積	件数	面積	件数	面積	件数	面積	件数	面積	件数	面積	件数	面積
累計	昭和49～令和５年度	270	2,339	117	1,027	14	71	56	3,420	177	771	340	1,035	149	910	1,123	9,573
	県北	31	255	24	258	3	26	5	257	41	200	44	111	27	91	175	1,198
	県中	78	626	28	150	5	26	11	638	55	205	56	217	20	104	253	1,966
	県南	55	587	20	240	4	13	17	994	17	58	37	129	14	44	164	2,065
	会津	14	122	9	49	2	6	5	348	23	126	50	119	22	91	125	861
	南会津	－	－	－	－	－	－	1	26	1	2	2	4	8	100	12	132
	相双	49	374	11	28	－	－	4	287	33	166	79	280	23	358	199	1,493
	いわき	43	375	25	302	－	－	13	870	7	14	72	175	35	122	195	1,858
	平成23年度	2	5	－	－	－	－	－	－	1	4	1	2	－	－	4	11
	平成24年度	1	6	－	－	－	－	－	－	－	－	－	－	－	－	1	6
	平成25年度	6	48	－	－	－	－	－	－	－	－	5	39	－	－	11	87
	平成26年度	10	43	－	－	－	－	－	－	1	3	4	7	－	－	15	53
	平成27年度	11	63	1	3	－	－	－	－	1	3	3	18	－	－	16	87
	平成28年度	13	56	－	－	－	－	－	－	1	2	6	20	2	4	22	82
	平成29年度	13	150	－	－	－	－	－	－	－	－	6	21	1	2	20	173
	平成30年度	16	216	－	－	－	－	－	－	－	－	7	26	1	2	24	244
	令和元年度	27	591	－	－	－	－	－	－	－	－	4	25	－	－	31	616
	令和２年度	6	42	－	－	－	－	－	－	－	－	5	16	1	1	12	59
	令和３年度	10	235	－	－	－	－	－	－	－	－	5	30	1	5	16	269
	令和４年度	8	66	－	－	－	－	－	－	－	－	1	3	－	－	9	69
	令和５年度	9	30	－	－	－	－	－	－	－	－	3	14	－	－	12	44

（資料） 森林保全課

7 林地開発連絡調整処理状況

（面積：ha）

区分 / 年度 農林事務所名	工場・事業場用地の造成		学校・博物館用地の造成		住宅用地の造成		公園・運動場等の造成		農用地の造成		土石の採掘		道路の新設又は改築		ダム等の設置		その他		計	
	件数	面積	件数	面積	件数	面積	件数	面積	件数	面積	件数	面積	件数	面積	件数	面積	件数	面積	件数	面積
累計 昭和49～令和５年度	214	2,170	45	210	73	612	101	498	204	3,105	42	160	367	2,465	34	838	174	957	1,254	11,016
県北	29	172	12	88	13	38	13	38	19	240	2	6	42	177	3	268	24	76	157	1,103
県中	56	507	10	27	16	153	29	159	95	960	1	3	39	413	7	158	30	408	283	2,786
県南	44	505	7	16	12	73	15	55	21	818	3	9	57	153	5	130	18	43	182	1,802
会津	13	50	1	1	5	52	12	76	18	174	10	29	100	452	7	59	17	63	183	956
南会津	－	－	1	3	－	－	8	29	6	44	2	4	24	121	4	81	22	96	67	378
相双	54	565	5	16	16	50	16	96	33	447	23	108	45	415	6	113	40	139	238	1,949
いわき	18	371	9	59	11	246	8	45	12	422	1	1	60	735	2	29	23	133	144	2,041
平成23年度	1	3	－	－	－	－	－	－	1	2	1	3	－	－	－	－	－	－	3	8
平成24年度	1	25	－	－	－	－	－	－	－	－	－	－	4	35	－	－	－	－	5	60
平成25年度	－	－	－	－	－	－	1	2	－	－	3	20	3	27	－	－	1	4	8	53
平成26年度	1	44	1	5	2	5	－	－	－	－	5	29	1	17	－	－	－	－	10	100
平成27年度	1	2	－	－	－	－	2	7	－	－	2	10	4	5	－	－	－	－	9	24
平成28年度	2	8	－	－	－	－	－	－	－	－	1	1	5	66	－	－	－	－	8	75
平成29年度	4	24	－	－	－	－	－	－	－	－	1	6	5	14	－	－	1	6	11	50
平成30年度	1	4	－	－	1	2	－	－	－	－	1	3	3	34	－	－	－	－	6	43
令和元年度	1	18	1	2	－	－	－	－	－	－	1	3	1	2	－	－	1	2	5	27
令和２年度	3	29	－	－	－	－	－	－	－	－	－	－	2	5	－	－	－	－	5	34
令和３年度	4	58	－	－	－	－	－	－	－	－	－	－	1	2	－	－	2	3	7	63
令和４年度	2	6	－	－	－	－	－	－	－	－	1	2	2	13	1	1	7	21	13	44
令和５年度	1	3	－	－	－	－	－	－	－	－	－	－	2	14	－	－	7	84	10	101

（資料） 森林保全課

XVI 森林環境基金事業

1 令和5年度森林整備事業の事業実績

《農林事務所》市町村	森林機能向上事業				森林機能維持事業								補助金合計（千円）
	間伐		作業路改良		再造林		下刈		一貫作業システムによる伐採再造林		被害森林整備		
	面積（ha）	補助金（千円）	延長（m）	補助金（千円）	面積（ha）	補助金（千円）	面積（ha）	補助金（千円）	面積（ha）	補助金（千円）	面積（ha）	補助金（千円）	
令和元年度	915	310,913	3,214	1,607	34	5,976	1	96	－	－	－	－	318,592
令和2年度	945	344,374	834	417	42	7,106	8	568	19	51,364	－	－	403,829
令和3年度	906	329,836	350	175	28	10,454	16	1,014	20	67,073	－	－	408,552
令和4年度	671	272,306	－	－	47	19,641	26	1,643	36	135,708	－	－	429,298
令和5年度	476	199,502	－	－	26	12,395	57	4,630	40	203,550	－	－	420,077
《県北》	－	－	－	－	－	－	－	－	－	15,750	－	－	15,750
福島市	－	－	－	－	－	－	－	－	－	15,750	－	－	15,750
二本松市	－	－	－	－	－	－	－	－	－	－	－	－	―
伊達市	－	－	－	－	－	－	－	－	－	－	－	－	―
本宮市	－	－	－	－	－	－	－	－	－	－	－	－	―
桑折町	－	－	－	－	－	－	－	－	－	－	－	－	―
国見町	－	－	－	－	－	－	－	－	－	－	－	－	―
川俣町	－	－	－	－	－	－	－	－	－	－	－	－	―
大玉村	－	－	－	－	－	－	－	－	－	－	－	－	―
《県中》	83	28,020	－	－	5	2,016	－	－	16	89,235	－	－	119,271
郡山市	32	10,850	－	－	－	－	－	－	2	16,053	－	－	26,903
須賀川市	3	1,102	－	－	－	－	－	－	5	15,000	－	－	16,102
田村市	9	3,637	－	－	－	－	－	－	5	34,896	－	－	38,533
鏡石町	－	－	－	－	－	－	－	－	－	－	－	－	―
天栄村	－	－	－	－	－	－	－	－	－	－	－	－	―
石川町	1	341	－	－	－	－	－	－	－	－	－	－	341
玉川村	2	685	－	－	－	－	－	－	－	－	－	－	685
平田村	3	964	－	－	－	－	－	－	－	－	－	－	964
浅川町	8	2,668	－	－	－	－	－	－	－	－	－	－	2,668
古殿町	22	7,153	－	－	－	－	－	－	4	23,286	－	－	30,439
三春町	－	－	－	－	－	－	－	－	－	－	－	－	―
小野町	2	620	－	－	5	2,016	－	－	－	－	－	－	2,636
《県南》	57	26,586	－	－	7	3,766	28	2,468	5	4,050	－	－	36,869
白河市	5	1,679	－	－	－	－	－	－	－	－	－	－	1,679
西郷村	－	－	－	－	－	－	－	－	－	－	－	－	―
泉崎村	2	502	－	－	－	－	－	－	－	－	－	－	502
中島村	－	－	－	－	－	－	－	－	－	－	－	－	―
矢吹町	－	－	－	－	－	－	－	－	－	－	－	－	―
棚倉町	－	－	－	－	－	－	6	549	－	－	－	－	549
矢祭町	18	8,720	－	－	3	1,861	6	550	－	－	－	－	11,131
塙町	－	－	－	－	－	－	9	781	－	－	－	－	781
鮫川村	32	15,685	－	－	3	1,905	7	587	5	4,050	－	－	22,227

《農林事務所》市町村	森林機能向上事業				森林機能維持事業								補助金合計（千円）
	間伐		作業路改良		再造林		下刈		一貫作業システムによる伐採再造林		被害森林整備		
	面積（ha）	補助金（千円）	延長（m）	補助金（千円）	面積（ha）	補助金（千円）	面積（ha）	補助金（千円）	面積（ha）	補助金（千円）	面積（ha）	補助金（千円）	
《会津》	58	25,607	－	－	8	3,791	20	1,635	13	41,538	－	－	72,572
会津若松市	－	－	－	－	－	－	－	－	－	－	－	－	－
喜多方市	－	－	－	－	8	3,791	16	1,279	3	11,241	－	－	16,312
北塩原村	－	－	－	－	－	－	－	－	－	－	－	－	－
西会津町	14	5,481	－	－	－	－	1	67	2	4,770	－	－	10,318
磐梯町	－	－	－	－	－	－	－	－	5	14,760	－	－	14,760
猪苗代町	－	－	－	－	－	－	3	289	2	6,540	－	－	6,829
会津坂下町	－	－	－	－	－	－	－	－	－	－	－	－	－
柳津町	－	－	－	－	－	－	－	－	－	－	－	－	－
三島町	－	－	－	－	－	－	－	－	－	－	－	－	－
金山町	15	5,488	－	－	－	－	－	－	－	－	－	－	5,488
昭和村	－	－	－	－	－	－	－	－	－	－	－	－	－
会津美里町	29	14,638	－	－	－	－	－	－	2	4,227	－	－	18,865
													－
《南会津》	175	67,210	－	－	－	－	－	－	2	12,939	－	－	80,149
下郷町	18	8,945	－	－	－	－	－	－	－	－	－	－	8,945
檜枝岐村	－	－	－	－	－	－	－	－	－	－	－	－	－
只見町	45	16,630	－	－	－	－	－	－	－	－	－	－	16,630
南会津町	112	41,635	－	－	－	－	－	－	2	12,939	－	－	54,574
《相双》	－	－	－	－	－	－	－	－	－	1,890	－	－	1,890
相馬市	－	－	－	－	－	－	－	－	－	1,890	－	－	1,890
南相馬市	－	－	－	－	－	－	－	－	－	－	－	－	－
新地町	－	－	－	－	－	－	－	－	－	－	－	－	－
飯舘村	－	－	－	－	－	－	－	－	－	－	－	－	－
広野町	－	－	－	－	－	－	－	－	－	－	－	－	－
楢葉町	－	－	－	－	－	－	－	－	－	－	－	－	－
富岡町	－	－	－	－	－	－	－	－	－	－	－	－	－
川内村	－	－	－	－	－	－	－	－	－	－	－	－	－
大熊町	－	－	－	－	－	－	－	－	－	－	－	－	－
双葉町	－	－	－	－	－	－	－	－	－	－	－	－	－
浪江町	－	－	－	－	－	－	－	－	－	－	－	－	－
葛尾村	－	－	－	－	－	－	－	－	－	－	－	－	－
《いわき》	103	52,079	－	－	7	2,823	8	527	5	38,148	－	－	93,576
いわき市	103	52,079	－	－	7	2,823	8	527	5	38,148	－	－	93,576

（資料） 森林整備課

（注1） 各項目で四捨五入したため、県総計、農林事務所計と必ずしも一致しない。

（注2） 平成23年度に県発注の委託事業を改め補助事業としたため、平成23年度から事前調査の実績は生じない。

（注3） 森林機能維持事業における「再造林」及び「下刈」の面積は、造林補助事業の内数。

（注4） 森林機能維持事業における「一貫作業システムによる伐採再造林」の面積は、再造林まで完了した数値を記

２ 令和5年度間伐材搬出支援事業の事業実績

《農林事務所》 実施箇所 （市町村別）	林内作業路整備支援事業		間伐材運搬経費支援事業		補助金額 合計 （千円）
	作業路 整備延長 （m）	補助金額 （千円）	間伐材 搬出材積 （㎥）	補助金額 （千円）	
平成26年度	50,000	25,000	14,000	7,000	32,000
平成27年度	53,440	26,720	13,370	6,685	33,405
平成28年度	50,800	25,400	12,800	6,400	31,800
平成29年度	45,801	22,901	12,800	6,400	29,301
平成30年度	45,800	22,900	12,800	6,400	29,300
令和元年度	49,500	24,750	12,800	6,400	31,150
令和2年度	53,613	26,400	－	－	26,400
令和3年度	45,702	22,750	－	－	22,750
令和4年度	40,200	20,100	－	－	20,100
令和5年度	40,400	20,200	－	－	20,200
《 県 北 》	－	－	－	－	－
《 県 中 》	2,600	1,300	－	－	1,300
郡 山 市	600	300	－	－	300
石 川 町	2,000	1,000	－	－	1,000
古 殿 町	－	－	－	－	―
《 県 南 》	14,500	7,250	－	－	7,250
矢 祭 町	7,500	3,750	－	－	3,750
塙 町	1,500	750	－	－	750
鮫 川 村	5,500	2,750	－	－	2,750
《 会 津 》	8,300	4,150	－	－	4,150
会津若松市	2,494	1,247	－	－	1,247
猪苗代町	2,977	1,489	－	－	1,489
会津美里町	2,829	1,415	－	－	1,415
《南会津》	－	－	－	－	－
《 相 双 》	－	－	－	－	－
《いわき》	15,000	7,500	－	－	7,500
いわき市	15,000	7,500	－	－	7,500

（資料）森林整備課
注1 間伐材運搬経費支援事業は令和2年度から廃止

３ 令和5年度ペレットストーブ導入実績

地区	ふくしまの低炭素社会づくり推進事業（木質バイオマス利用ストーブ普及支援事業）				森林環境交付金事業（地域提案重点枠）			その他	ペレットストーブ合計台数
	民間施設		県有施設		件数	ペレットストーブ台数	交付金（千円）	ペレットストーブ台数	
	ペレットストーブ台数	補助金（千円）	ペレットストーブ台数	事業費（千円）					
平成21年度	50	2,500	―	―	8	29	11,521	21	100
平成22年度	31	1,550	―	―	6	21	8,133	―	52
平成23年度	19	950	―	―	10	27	12,135	―	46
平成24年度	4	200	―	―	4	17	6,674	―	21
平成25年度	11	550	―	―	4	12	4,754	―	23
平成26年度	23	1,150	―	―	3	9	3,569	―	32
平成27年度	24	1,200	―	―	3	9	3,489	―	33
平成28年度	26	1,300	―	―	3	10	3,752	―	36
平成29年度	30	1,500	―	―	2	4	1,546	―	34
平成30年度	27	1,350	―	―	2	4	1,600	―	31
令和元年度	27	1,350	―	―	2	5	1,974	―	32
令和２年度	24	1,200	―	―	2	4	1,596	―	28
令和３年度	13	650	―	―	3	11	4,392	―	24
令和４年度	19	950	―	―	2	7	2,799	―	26
令和５年度	32	1,600	－	－	1	1	330	－	33
県　北	－	－	―	―	―	―	―	―	－
県　中	9	450	―	―	―	―	―	―	9
県　南	1	50	―	―	―	―	―	―	1
会　津	17	850	―	―	―	―	―	―	17
南会津	2	100	―	―	―	―	―	―	2
相　双	－	－	―	―	―	―	―	―	－
いわき	3	150	―	―	1	1	330	―	4

（資料）　林業振興課・森林計画課
※1 薪ストーブ台数を除く

４ 令和5年度森林環境学習推進事業の事業実績

	森林環境学習の森整備事業		森林づくり総合対策事業						森林づくり意識醸成活動参加者数（人）
	森林環境ゼミナール開催（回数）	森林環境学習の森整備（箇所数及び場所）	森林づくり活動発表交流会（回数）	森林ボランティア団体支援		もりの案内人養成（人）	森林環境学習指導者育成（人）	森林ボランティアリーダー育成（人）	
				団体数	補助金（円）				
平成19年度	4	4	1	19	4,349,000	32	20	19	143,580
平成20年度	4	2	1	22	4,727,000	25	30	13	147,988
平成21年度	4	1	1	21	2,742,445	35	18	8	151,497
平成22年度	4	1	1	21	2,742,445	42	29	5	153,223
平成23年度	－	1	1	7	944,590	－	－	－	107,189
平成24年度	－	1	1	14	2,158,351	20	83	10	131,076
平成25年度	－	3	1	10	1,611,900	12	21	8	142,544
平成26年度	－	2	1	10	1,576,900	14	29	4	151,614
平成27年度	－	2	1	7	1,482,000	18	16	4	161,954
平成28年度	－	2	1	7	1,522,000	18	14	10	179,453
平成29年度	－	1	1	7	1,380,000	11	18	12	196,029
平成30年度	－	1	－	7	1,318,140	21	15	8	230,562
令和元年度	－	1	－	7	1,401,000	23	17	4	178,382
令和２年度	－	2	－	5	956,000	13	15	9	114,918
令和３年度	－	1	－	7	1,485,368	15	5	3	144,954
令和４年度	－	2	－	12	4,240,231	11	21	3	153,413
令和５年度	－	2	－	12	4,703,500	17	10	3	183,847
県　北	－	1（大玉村）	－	2	650,000	5	－	－	26,504
県　中	－	1（郡山市）	－	1	155,000	3	－	1	62,572
県　南	－	－	－	2	917,000	2	－	2	15,953
会　津	－	－	－	1	85,000	5	－	－	24,316
南会津	－	－	－	－	－	－	－	－	24,686
相　双	－	－	－	－	－	1	－	－	7,240
いわき	－	－	－	5	871,500	1	－	－	14,730
その他	－	－	－	－	2,025,000	－	－	－	7,846

（資料） 森林計画課

（注）１．「森林づくり意識醸成活動参加者数」は、森林環境基金事業による参加者を含んだ実績です。

２．「その他」は方部別に区分できない参加者数です。

5 令和5年度森林環境交付金事業（森林環境基本枠）の事業実績

《農林事務所》市町村名	交付金額（千円） 合計 ①+②+③+④	①県民参画の推進	②森林の適正管理推進	③森林環境学習の推進	④森林整備の推進	※小中学校における森林環境学習の実施状況 実施小・中学校数 計 a (b+c)	小学校 b	中学校 c	実施割合	※森林整備の実施状況 実施面積 (ha)
平成18年度	79,380	14,746	13,241	51,393		377	281	96	47.4%	
平成19年度	78,983	16,611	10,441	51,931	平成18年度から平成22年度は地域提案重点枠	383	291	92	48.5%	平成18年度から平成22年度は地域提案重点枠
平成20年度	78,177	16,137	9,182	52,858		378	289	89	48.7%	
平成21年度	77,462	12,112	9,778	55,572		391	297	94	50.5%	
平成22年度	73,871	12,699	6,611	54,561		389	295	94	50.6%	
平成23年度	144,336	20,235	4,283	51,773	68,045	401	295	106	53.5%	127
平成24年度	163,890	21,924	2,040	67,611	72,314	362	282	80	49.2%	150
平成25年度	163,433	26,882	1,564	63,972	71,015	367	290	77	50.7%	97
平成26年度	185,244	21,719	7,005	73,810	82,710	380	291	89	53.1%	106
平成27年度	178,688	28,950	3,325	71,577	74,836	387	286	101	55.3%	154
平成28年度	188,460	26,960	3,438	71,485	86,576	457	351	106	65.9%	103
平成29年度	188,787	33,071	2,802	72,102	80,812	462	349	113	67.5%	105
平成30年度	189,704	36,444	3,320	68,226	81,714	458	351	107	74.4%	89
令和元年度	187,010	40,050	6,423	67,551	72,986	382	295	87	56.8%	88
令和２年度	188,697	32,927	13,000	60,743	82,027	374	283	91	56.6%	128
令和３年度	181,026	31,528	14,381	64,900	70,217	380	282	98	58.8%	109
令和４年度	174,635	38,708	11,590	61,305	63,032	363	275	88	58.1%	79
令和５年度	189,791	32,034	14,559	62,427	80,772	362	273	89	58.8%	99
《県北》	25,175	3,422	1,650	17,223	2,879	83	76	7	62.9%	1
福島市	8,074	－	396	7,678	－	37	37	－	55.2%	0
二本松市	3,467	－	264	3,203	－	22	16	6	95.7%	0
伊達市	3,623	1,128	264	1,601	631	8	8	－	44.4%	0
本宮市	1,830	352	132	1,346	－	7	7	－	70.0%	0
桑折町	1,501	823	132	239	307	4	4	－	80.0%	0
国見町	1,984	1,120	132	732	－	1	1	－	50.0%	0
川俣町	2,638	－	198	1,990	450	1	1	－	25.0%	0
大玉村	2,058	－	132	434	1,492	3	2	1	100.0%	1
《県中》	32,950	7,793	2,454	9,714	12,989	58	42	16	37.7%	18
郡山市	7,763	－	396	571	6,797	9	6	3	11.0%	13
須賀川市	3,122	639	198	2,285	－	11	11	－	40.7%	0
田村市	4,784	2,841	396	1,548	－	13	7	6	100.0%	0
鏡石町	1,318	300	132	239	647	2	2	－	66.7%	0
天栄村	3,100	－	132	948	2,020	5	4	1	100.0%	2
石川町	526	－	－	334	192	3	2	1	75.0%	0
玉川村	1,600	800	132	668	－	3	2	1	100.0%	0
平田村	2,716	－	－	448	2,268	3	2	1	100.0%	1
浅川町	662	－	132	530	－	1	1	－	50.0%	0
古殿町	3,492	2,477	606	408	－	2	1	1	100.0%	0
三春町	1,657	－	132	1,525	－	4	3	1	50.0%	0
小野町	2,210	736	198	211	1,065	2	1	1	100.0%	2
《県南》	22,514	7,540	747	7,263	6,964	35	30	5	67.3%	6
白河市	3,574	303	－	1,643	1,628	11	11	－	52.4%	0
西郷村	2,553	－	198	2,355	－	8	5	3	100.0%	0
泉崎村	1,338	－	132	600	606	3	2	1	100.0%	0
中島村	1,941	－	120	300	1,521	2	2	－	66.7%	2
矢吹町	1,455	270	132	1,053	－	4	4	－	80.0%	0
棚倉町	2,292	689	165	264	1,174	2	2	－	40.0%	0
矢祭町	2,404	1,964	－	440	－	1	1	－	50.0%	0
塙町	3,485	3,250	－	235	－	2	2	－	66.7%	0
鮫川村	3,472	1,065	－	372	2,035	2	1	1	100.0%	5

《農林事務所》市町村名	交付金額（千円）					※小中学校における森林環境学習の実施状況				※森林整備の実施状況
	合 計	①県民参画の推進	②森林の適正管理推進	③森林環境学習の推進	④森林整備の推進	実施小・中学校数			実施割合	実施面積（ha）
	①+②+③+④					計 a (b+c)	小学校 b	中学校 c		
《 会 津 》	46,525	5,394	4,308	10,153	26,670	91	61	30	94.8%	35
会津若松市	4,534	70	264	2,000	2,200	30	19	11	90.9%	3
喜 多 方 市	4,963	42	−	1,821	3,100	24	17	7	100.0%	5
北 塩 原 村	3,684	329	198	460	2,697	4	2	2	100.0%	2
西 会 津 町	5,008	2,125	396	42	2,445	1	1	−	50.0%	2
磐 梯 町	2,460	299	132	600	1,429	3	2	1	100.0%	2
猪 苗 代 町	1,593	−	591	1,002	−	7	6	1	100.0%	0
会津坂下町	2,008	770	132	656	450	3	2	1	100.0%	1
湯 川 村	1,774	447	−	1,327	−	3	2	1	100.0%	0
柳 津 町	4,055	289	763	641	2,362	3	2	1	100.0%	5
三 島 町	3,537	270	198	91	2,978	2	1	1	100.0%	2
金 山 町	4,300	437	264	275	3,324	3	2	1	100.0%	4
昭 和 村	4,220	111	627	129	3,354	1	1	−	50.0%	2
会津美里町	4,390	206	743	1,110	2,332	7	4	3	100.0%	7
《 南 会 津 》	25,365	5,621	1,760	1,368	16,616	17	14	3	81.0%	17
下 郷 町	4,358	1,993	440	216	1,708	3	3	−	75.0%	6
檜 枝 岐 村	3,755	−	132	102	3,521	1	1	−	50.0%	9
只 見 町	7,118	600	396	250	5,872	4	3	1	100.0%	2
南 会 津 町	10,134	3,028	792	800	5,514	9	7	2	81.8%	0
《 相 双 》	24,026	2,262	2,848	9,366	9,549	35	30	5	63.6%	10
相 馬 市	2,530	635	198	837	860	5	5	−	38.5%	2
南 相 馬 市	3,586	−	264	3,322	−	14	12	2	77.8%	0
新 地 町	1,404	244	−	1,160	−	4	3	1	100.0%	0
飯 舘 村	3,303	−	198	15	3,090	1	1	−	50.0%	8
広 野 町	1,591	−	−	127	1,464	1	1	−	33.3%	0
楢 葉 町	1,233	719	132	382	−	1	1	−	50.0%	0
富 岡 町	1,585	529	132	753	171	1	1	−	50.0%	0
川 内 村	3,649	−	−	633	3,017	1	1	−	50.0%	0
大 熊 町	1,182	−	935	247	−	1	1	−	50.0%	0
双 葉 町	324	136	132	56	−	2	2	−	66.7%	0
浪 江 町	2,674	−	132	1,595	947	2	1	1	100.0%	0
葛 尾 村	965	−	725	240	−	2	1	1	100.0%	0
《 い わ き 》	13,235	−	792	7,339	5,104	43	20	23	40.6%	12
い わ き 市	13,235	−	792	7,339	5,104	43	20	23	40.6%	12

（資料）森林計画課
（注）平成23年度の実績には、東日本大震災の影響により平成22年度から繰越した実績を含まない。

6 令和5年度 森林環境交付金事業（地域提案重点枠）の事業実績

《農林事務所》市町村名	対象分野別事業実績（面積：ha，交付金額：千円）												
	件数計	交付金計	森林整備の推進			県産材の利活用推進		木質バイオマスの利活用推進			その他		
			件数	面積	交付金	件数	交付金	件数	ペレットストーブ台数	交付金	件数	交付金	事業の概要
平成18年度	44	90,553	17	93	44,759	18	36,806	8	21	8,298	1	690	
平成19年度	104	188,909	55	254	113,841	30	45,966	13	59	14,103	6	14,999	
平成20年度	79	139,178	40	171	95,938	30	31,014	8	33	11,407	1	819	
平成21年度	87	148,969	47	264	104,550	29	26,122	8	29	11,521	3	6,776	
平成22年度	96	191,289	51	306	125,510	36	48,573	6	21	8,133	3	9,073	
平成23年度	55	70,904				38	46,338	10	27	12,135	7	12,431	
平成24年度	54	71,068				46	62,865	7	17	7,804	1	400	
平成25年度	51	85,339				41	65,354	5	12	5,154	5	14,830	
平成26年度	50	87,189				45	75,620	3	9	3,569	2	8,000	
平成27年度	50	88,304				44	76,257	3	9	3,489	3	8,558	
平成28年度	41	102,657				34	65,945	3	10	3,752	4	32,959	
平成29年度	38	101,338				30	56,064	3	4	1,946	5	43,328	
平成30年度	39	116,393				32	82,336	1	1	1,600	6	32,457	
令和元年度	47	82,120				39	53,671	3	5	2,329	5	26,120	
令和２年度	40	106,607				33	83,376	2	4	1,596	5	21,635	
令和３年度	38	74,174				31	45,456	3	11	4,392	4	24,326	
令和４年度	36	60,894				30	42,697	2	7	2,796	4	15,401	
令和５年度	33	85,943				26	52,247	1	1	330	6	33,366	
《県北》	2	8,603				1	2,546	－	－	－	1	6,057	－
福島市	2	8,603				1	2,546	－	－	－	1	6,057	古館町内会「古館の大ケヤキ」保存活動
二本松市	－	－				－	－	－	－	－	－	－	－
伊達市	－	－				－	－	－	－	－	－	－	－
本宮市	－	－				－	－	－	－	－	－	－	－
桑折町	－	－				－	－	－	－	－	－	－	－
国見町	－	－				－	－	－	－	－	－	－	－
川俣町	－	－				－	－	－	－	－	－	－	－
大玉村	－	－				－	－	－	－	－	－	－	－
《県中》	5	14,273				5	14,273	－	－	－	－	－	－
郡山市	－	－				－	－	－	－	－	－	－	－
須賀川市	－	－				－	－	－	－	－	－	－	－
田村市	1	1,607				1	1,607	－	－	－	－	－	－
鏡石町	－	－				－	－	－	－	－	－	－	－
天栄村	－	－				－	－	－	－	－	－	－	－
石川町	－	－				－	－	－	－	－	－	－	－
玉川村	－	－				－	－	－	－	－	－	－	－
平田村	－	－				－	－	－	－	－	－	－	－
浅川町	2	11,611				2	11,611	－	－	－	－	－	－
古殿町	－	－				－	－	－	－	－	－	－	－
三春町	－	－				－	－	－	－	－	－	－	－
小野町	2	1,055				2	1,055	－	－	－	－	－	－
《県南》	9	13,039				9	13,039	－	－	－	－	－	－
白河市	5	9,573				5	9,573	－	－	－			
西郷村	1	242				1	242	－	－	－		－	－
泉崎村	－	－				－	－	－	－	－		－	－
中島村	1	1,217				1	1,217	－	－	－		－	－
矢吹町	－	－				－	－	－	－	－		－	－
棚倉町	1	1,940				1	1,940	－	－	－		－	－
矢祭町	－	－				－	－	－	－	－			
塙町	－	－				－	－	－	－	－	－	－	－
鮫川村	1	67				1	67	－	－	－	－	－	－

平成23年度以降は森林環境基本枠で実施

《農林事務所》市町村名	対象分野別事業実績（面積：ha，交付金額：千円）												
	件数計	交付金計	森林整備の推進			県産材の利活用推進		木質バイオマスの利活用推進			その他		
			件数	面積	交付金	件数	交付金	件数	ペレットストーブ台数	交付金	件数	交付金	事業の概要
《会津》	11	28,689	平成23年度以降は森林環境基本枠で実施			10	19,389	−	−	−	1	9,300	−
会津若松市	3	9,972				2	672	−	−	−	1	9,300	ウルシを活用した地域振興事業
喜多方市	3	11,243				3	11,243	−	−	−	−	−	−
北塩原村	−	−				−	−	−	−	−	−	−	−
西会津町	−	−				−	−	−	−	−	−	−	−
磐梯町	−	−				−	−	−	−	−	−	−	−
猪苗代町	−	−				−	−	−	−	−	−	−	−
会津坂下町	−	−				−	−	−	−	−	−	−	−
湯川村	−	−				−	−	−	−	−	−	−	−
柳津町	2	2,730				2	2,730	−	−	−	−	−	−
三島町	1	754				1	754	−	−	−	−	−	−
金山町	1	990				1	990	−	−	−	−	−	−
昭和村	−	−				−	−	−	−	−	−	−	−
会津美里町	1	3,000				1	3,000	−	−	−	−	−	−
《南会津》	3	15,809				−	−	−	−	−	3	15,809	−
下郷町	−	−				−	−	−	−	−	−	−	−
檜枝岐村	−	−				−	−	−	−	−	−	−	−
只見町	1	8,919				−	−	−	−	−	1	8,919	薪エネルギー推進事業
南会津町	2	6,890				−	−	−	−	−	2	6,890	【木のまち構想】光彩の里整備事業 木材普及PR事業
《相双》	−	−				−	−	−	−	−	−	−	−
相馬市	−	−				−	−	−	−	−	−	−	−
南相馬市	−	−				−	−	−	−	−	−	−	−
新地町	−	−				−	−	−	−	−	−	−	−
飯舘村	−	−				−	−	−	−	−	−	−	−
広野町	−	−				−	−	−	−	−	−	−	−
楢葉町	−	−				−	−	−	−	−	−	−	−
富岡町	−	−				−	−	−	−	−	−	−	−
川内村	−	−				−	−	−	−	−	−	−	−
大熊町	−	−				−	−	−	−	−	−	−	−
双葉町	−	−				−	−	−	−	−	−	−	−
浪江町	−	−				−	−	−	−	−	−	−	−
葛尾村	−	−				−	−	−	−	−	−	−	−
《いわき》	3	5,530				1	3,000	1	1	330	1	2,200	−
いわき市	3	5,530				1	3,000	1	1	330	1	2,200	いわき産木材利用推進事業

（資料）森林計画課
（注）平成23年度の実績には、東日本大震災の影響により平成22年度から繰越した実績を含まない。

7　令和5年度森林整備促進路網整備事業の事業実績

《農林事務所》 実施箇所 （市町村別）	路線数 （路線）	整備延長 （m）	補助金 （千円）
平成26年度	15	12,307	45,211
平成27年度	12	8,550	30,192
平成28年度	5	4,300	17,140
平成29年度	6	5,020	21,084
平成30年度	5	4,570	18,547
令和元年度	5	4,500	18,900
令和2年度	4	3,000	12,600
令和3年度	4	3,700	14,946
令和4年度	7	5,890	24,441
令和5年度	3	5,250	22,050
《　県　北　》	－	－	－
	－	－	－
《　県　中　》	1	450	1,890
郡　山　市	1	450	1,890
《　県　南　》	－	－	－
	－	－	－
《　会　津　》	－	－	－
	－	－	－
《南会津》	2	4,800	20,160
下　郷　村	2	4,800	20,160
《　相　双　》	－	－	－
	－	－	－
《いわき》	－	－	－
	－	－	－

（資料）森林整備課

XⅦ 林業予算・職員数

1 林業関係歳出決算

（単位：千円）

目	元	2	3	4	5
一般会計	27,318,314	30,136,027	23,070,859	21,520,420	19,416,844
林業総務費	1,581,340	1,493,003	1,445,652	1,503,049	1,503,404
森林振興費	320,717	297,239	108,215	107,663	110,252
林業振興費	4,001,325	6,001,732	2,745,093	2,668,145	3,390,679
森林保護費	61,148	58,307	46,550	38,573	38,518
森林整備費	9,615,147	9,910,023	10,619,616	10,964,535	10,585,175
治山費	10,487,560	10,346,691	6,860,794	5,405,120	3,109,043
林業研究センター費	222,847	233,047	235,137	246,171	229,774
緑資源幹線林道事業費負担金	205,364	165,917	143,415	108,578	92,599
小計	26,495,448	28,505,959	22,204,472	21,041,834	19,059,444
林業災害復旧費	822,866	1,630,068	866,387	478,586	357,400
特別会計					
林業・木材産業改善資金貸付金	328	9,319	9,368	12,763	30,517
合計	27,318,642	30,145,346	23,080,227	21,533,183	19,447,361

（資料） 農林総務課

２　県林業関係職員数

（R6.4.1現在　単位：人）

区分	総数	事務職								技術職								技労	
		役付						一般	小計	役付						一般	小計	技能	労務
		部長（相当職）	部次長（相当職）	課長（相当職）	副課長（相当職）	主任主査（相当職）	主査（相当職）			部長（相当職）	部次長（相当職）	課長（相当職）	副課長（相当職）	主任主査（相当職）	主査（相当職）				
農林総務課 農林企画課 農林技術課	65	1	2	4	－	6	6	27	46	1	－	3	1	2	4	8	19	－	－
森林計画課 森林整備課 林業振興課 森林保全課	59	－	－	1	－	－	2	5	8	－	1	8	1	10	2	29	51	－	－
（小計）	124	1	2	5	0	6	8	32	54	1	1	11	2	12	6	37	70	－	－
県北農林事務所	24	－	－	2	－	1	1	3	7	1	－	2	－	5	3	6	17	－	－
（森林林業部）	(15)	－	－	－	－	－	－	－	(0)	－	－	(2)	－	(4)	(3)	(6)	(15)	－	－
県中農林事務所	29	－	－	2	－	－	2	4	8	－	1	1	1	7	6	5	21	－	－
（森林林業部）	(17)	－	－	－	－	－	－	－	(0)	－	－	(1)	(1)	(5)	(5)	(5)	(17)	－	－
県南農林事務所	24	－	－	1	1	－	2	2	6	－	－	3	1	5	3	6	18	－	－
（森林林業部）	(14)	－	－	－	－	－	－	－	(0)	－	－	(1)	(1)	(4)	(3)	(5)	(14)	－	－
会津農林事務所	35	－	－	2	0	1	2	3	8	－	1	1	1	7	2	15	27	－	－
（森林林業部）	(24)	－	－	－	－	－	－	－	(0)	－	－	(1)	(1)	(5)	(2)	(15)	(24)	－	－
南会津農林事務所	23	－	－	2	－	1	－	3	6	－	－	2	1	5	3	6	17	－	－
（森林林業部）	(15)	－	－	－	－	－	－	－	(0)	－	－	(1)	(1)	(4)	(3)	(6)	(15)	－	－
相双農林事務所	41	－	－	1	1	2	－	9	13	－	1	2	1	8	6	10	28	－	－
（森林林業部）	(23)	－	－	－	－	－	－	(2)	(2)	－	－	(2)	(1)	(6)	(6)	(6)	(21)	－	－
（富岡林業指導所）	(4)	－	－	－	－	－	－	－	(0)	－	－	－	－	(1)	－	(3)	(4)	－	－
いわき農林事務所	26	－	－	1	1	1	2	4	9	－	－	4	－	6	－	7	17	－	－
（森林林業部）	(14)	－	－	－	－	－	－	－	(0)	－	－	(2)	－	(5)	－	(7)	(14)	－	－
農業総合センター	1	－	－	－	－	－	－	－	0	－	－	－	－	－	1	－	1	－	－
林業研究センター	22	－	－	1	－	－	1	－	2	－	－	2	－	3	4	10	19	－	1
合計	349	1	2	17	3	12	18	60	113	2	4	28	7	58	34	102	235	0	1

※１　農林総務課及び農林企画課は全員。農林技術課は、事務職員は全員、技術職員は副課長以上は全員、それ以外は林業職のみ。

※２　森林計画課、森林整備課、林業振興課、森林保全課の４課全職員。

※３　各農林事務所は、所長、次長及び総務部、森林林業部、林業指導所の職員全員。企画部は林業職のみ。森林林業部及び林業指導所職員数は（　）書き内数。

（資料）　農林総務課

XⅧ 国　　有　　林　　野

1　森林管理署位置、管理区域及び面積

（単位　面積：ha）

年 森林管理署	管理区域 森林事務所（担当区）	数	国有林野所在市町村	数	管理面積 国有林野	公有林野等 官公造林地	位置
平成28年		66		50	404,138	2,132	
平成29年		66		50	404,138	2,132	
平成30年		66		50	404,138	2,132	
令和元年		66			404,128	2,132	
令和2年		66		50	404,114	2,132	
令和3年		66		50	404,118	2,020	
令和4年		66		50	404,109	2,018	
令和5年		66		50	404,079	1,936	
磐　城	川前（小川、戸渡、川前）、合戸（合戸）、三坂（三坂）、旅人（勿来、旅人）、貝泊（貝泊）、遠野（遠野）、富岡（富岡、竜田）、川内（川内）、木戸（木戸）、浪江（浪江、津島）、葛尾（葛尾）、原町（原町、馬場）、中村（中村）、草野（草野、小宮）	21	いわき市、南相馬市、相馬市 双葉郡：広野町、楢葉町、富岡町、川内村、大熊町、双葉町、葛尾村、浪江町 相馬郡：新地町、飯舘村	13	85,761	834	いわき市四倉町字東2丁目170番地の1
福　島	郡山（郡山）、福島（福島、中茂庭、上茂庭）、土湯（土湯、川俣）、玉ノ井（玉ノ井）、小野町（小野町）、常葉（常葉）、都路（都路）	10	福島市、二本松市、郡山市、田村市、伊達市 伊達郡：桑折町、川俣町 安達郡：大玉村 田村郡：小野町	9	58,027	106	福島市野田町7丁目10番地4号
（白　河）	表郷（表郷、西郷）、大屋（大屋、長沼）、大平（大平）、大原（大原）、蓬田（蓬田）、横川（横川）	8	白河市、須賀川市 岩瀬郡：天栄村 西白河郡：西郷村 石川郡：玉川村、平田村、古殿町	7	34,039	154	白河市郭内128番地の1

（単位　面積：ha）

年 森林管理署	管理区域 森林事務所 （担当区）	数	国有林野所在市町村	数	管理面積 国有林野	公有林野等官公造林地	位置
会　津	湊（湊）、湯野上（湯野上）、田島（田島）、猪苗代（猪苗代、中ノ沢）、喜多方（喜多方、熱塩、一ノ木）、奥川（奥川）、小野川（小野川、檜原）、坂下（坂下、川口）、昭和（昭和、大芦）	15	会津若松市、喜多方市 南会津郡：下郷町、南会津町 大沼郡：会津美里町、三島町、金山町、昭和村 耶麻郡：北塩原村、西会津町、猪苗代町、磐梯町 河沼郡：会津坂下町、柳津町	14	95,298	809	会津若松市追手町5番22号
（南会津）	伊南（伊南）、湯ノ花（湯ノ花）、檜枝岐（檜枝岐、尾瀬）、小林（小林、只見）	6	南会津郡：南会津町、檜枝岐村、只見町	3	109,391	34	南会津郡南会津町山口字村上867番地
棚倉	久慈川（戸中、久慈川）、東舘（高城、東舘）、笹原（笹原）、鮫川（鮫川）	6	東白川郡：棚倉町、矢祭町、塙町、鮫川村	4	21,564	－	東白川郡棚倉町大字棚倉字舘ヶ丘73番地の2

（資料）関東森林管理局

（注）１　数値は、原数を四捨五入してそのまま掲上した。したがって、内訳の集計値が一致しないものがある。（各表共）

２　森林管理署欄の（　）は支署である。

３　森林事務所の（　）書きは担当区名を表す。

４　森林事務所の「数」の欄は担当区数を表す。

５　国有林野所在市町村については、要存置林野が所在する市町村を記載し、不要存置林野のみ所在する市町村は含まない。

６　国有林野管理面積は国有林野施行実施計画対象森林、公有林野等官行造林地は契約面積である。

７　数値は、令和5年4月1日現在の公表値である。

2 国有林森林資源構成

（単位　面積:ha　材積、成長量:千m3）

年度	市町村	面積											材積																	成長量		
森林管理署		総数	立木地							無立木地	林地以外	官行造林	総数	針葉樹										広葉樹						総数	針葉樹	広葉樹
			総数	人工林			天然林							総数	スギ	サワラ ヒノキ	アカマツ クロマツ	ヒバ	カラマツ	モミ類	アオモリトドマツ	ツガ類	その他	総数	ブナ	クリ	クヌギ	ナラ類	その他			
				総数	針葉樹	広葉樹	総数	針葉樹	広葉樹																							
平成28年		404,138	367,157	130,789	114,133	16,653	236,371	36,391	199,980	1,409	35,572	2,132	57,774	31,832	12,526	2,632	10,862	83	2,894	346	1,167	438	884	25,942	9,001	268	72	2,994	13,607	732	531	202
平成29年		404,138	367,157	130,789	114,130	16,659	236,368	36,389	199,979	1,409	35,572	2,132	57,783	31,839	12,532	2,633	10,861	83	2,895	346	1,167	438	883	25,943	9,001	268	72	2,994	13,608	734	532	202
平成30年		404,128	367,157	130,789	114,130	16,659	236,368	36,389	199,979	1,409	35,572	2,132	57,783	31,839	12,532	2,633	10,861	83	2,895	346	1,167	438	883	25,943	9,001	268	72	2,994	13,608	734	532	202
令和元年		404,128	366,882	130,440	113,578	16,862	236,441	36,371	200,070	1,655	35,591	2,132	58,291	32,074	12,466	2,749	11,020	83	2,917	347	1,167	439	885	26,217	8,899	270	74	3,034	13,940	705	507	198
令和2年		404,114	366,539	129,893	113,018	16,876	236,645	36,242	200,403	1,857	35,718	2,132	58,417	32,141	12,497	2,861	10,946	83	2,917	347	1,167	439	883	26,276	8,899	271	72	3,045	13,990	699	500	199
令和3年		404,118	366,490	128,605	111,349	17,256	237,885	36,664	201,220	1,859	35,769	2,021	60,894	32,694	12,636	2,864	10,975	83	3,108	346	1,212	42	1,427	28,201	9,826	273	72	3,095	14,935	688	490	198
令和4年		404,108	366,645	128,545	111,375	17,171	238,100	36,758	201,343	1,604	35,859	2,019	62,342	33,908	13,243	3,061	11,344	83	3,139	354	1,212	42	1,430	28,433	9,827	275	74	3,128	15,129	665	469	196
令和5年		404,079	366,228	124,974	108,239	16,736	241,254	36,640	204,614	1,804	36,047	1,936	63,020	33,807	13,322	3,157	11,042	83	3,162	355	1,212	42	1,432	29,212	9,834	276	74	3,164	15,864	649	449	200
磐城		85,761	82,530	49,429	43,942	5,487	33,100	8,326	24,774	414	2,817	834	17,171	12,664	5,570	1,193	5,392	－	182	305	－	0	21	4,507	98	140	42	706	3,520	225	189	36
	相馬市	2,753	2,655	1,840	1,543	297	815	172	643	4	94	－	510	387	137	58	176	－	14	2	－	－	－	123	－	3	1	17	103	7	6	1
	南相馬市	8,771	8,419	4,680	4,250	430	3,739	673	3,066	85	266	134	1,736	1,229	663	70	470	－	3	20	－	－	3	507	2	7	1	107	389	21	18	4
	浪江町	11,889	11,532	5,394	4,881	513	6,138	2,142	3,996	21	335	－	2,316	1,670	548	75	1,010	－	23	11	－	－	3	646	17	17	7	116	489	26	21	5
	葛尾村	5,026	4,816	2,739	2,489	250	2,077	842	1,235	3	206	－	1,011	805	191	36	552	－	23	2	－	－	0	206	3	7	3	44	149	12	10	2
	富岡町	1,359	1,291	936	826	110	355	57	298	－	68	－	295	230	131	17	76	－	0	5	－	－	0	65	1	2	1	7	54	4	3	1
	双葉町	332	328	121	104	17	207	58	149	－	4	－	60	38	7	1	29	－	－	1	－	－	－	22	4	1	－	2	15	0	0	0
	大熊町	2,321	2,249	1,545	1,361	184	705	171	534	2	70	－	488	369	163	30	148	－	0	27	－	0	1	119	2	2	1	7	107	6	5	1
	楢葉町	5,891	5,728	2,945	2,620	324	2,783	554	2,230	16	147	－	1,220	808	408	97	225	－	2	72	－	－	4	412	10	20	1	40	342	15	13	2
	川内村	5,234	5,077	2,572	2,159	414	2,505	867	1,638	5	151	381	944	653	104	75	403	－	32	37	－	－	1	291	9	5	0	46	230	12	8	3
	広野町	1,483	1,427	1,123	987	136	305	135	169	11	45	69	344	291	121	31	119	－	－	20	－	－	－	53	2	0	－	1	50	5	4	0
	新地町	3	2	－	－	－	2	1	1	2	0	－	0	0	0	－	0	－	－	－	－	－	－	0	－	－	－	－	0	－	－	－
	飯舘村	10,241	9,897	6,568	5,469	1,098	3,329	1,075	2,254	40	304	12	1,863	1,429	358	108	916	－	28	19	－	－	1	434	0	2	6	68	357	25	20	5
	いわき市	30,459	29,108	18,968	17,254	1,714	10,140	1,580	8,560	224	1,126	238	6,384	4,755	2,738	596	1,267	－	56	89	－	－	8	1,629	50	72	21	250	1,236	91	79	11
福島		58,027	54,942	18,830	15,373	3,457	36,112	5,654	30,458	368	2,717	106	9,500	5,295	1,605	354	2,674	16	368	29	71	38	141	4,205	601	26	5	560	3,012	88	58	31
	福島市	30,348	28,786	3,763	2,803	959	25,024	3,816	21,207	35	1,527	48	4,172	1,434	233	61	778	7	94	24	71	38	129	2,738	569	10	1	344	1,814	28	12	17
	二本松市	2,432	2,053	1,077	946	131	976	135	841	22	357	－	348	255	43	28	135	－	43	1	－	－	4	93	3	1	0	18	72	3	3	0
	伊達市	513	512	257	228	29	255	162	93	－	1	－	113	98	22	16	58	－	－	2	－	－	－	15	－	－	－	－	15	1	1	0
	桑折町	400	374	8	4	4	366	106	260	－	26	－	69	26	0	1	25	－	0	－	－	－	－	43	－	－	－	1	42	0	0	0
	川俣町	831	802	466	428	38	336	27	309	－	29	－	155	116	50	11	53	－	2	－	－	－	－	39	－	1	3	12	24	2	2	1
	大玉村	2,824	2,712	1,513	1,309	204	1,199	186	1,013	19	93	－	510	380	77	33	232	－	37	－	－	－	1	130	5	0	－	23	101	5	4	1
	郡山市	9,825	9,518	4,348	3,410	938	5,170	790	4,381	42	265	58	1,764	1,103	440	43	505	8	99	0	0	－	7	661	18	4	0	79	561	18	13	5
	田村市	9,883	9,257	6,765	5,679	1,086	2,492	410	2,082	236	390	－	2,187	1,735	662	150	829	0	92	1	－	－	－	452	6	10	1	72	363	27	22	5
	小野町	971	928	634	567	67	294	23	271	15	29	－	182	148	78	10	59	－	2	－	－	－	－	34	0	1	0	13	20	3	2	1
（白河）		34,039	31,786	17,664	15,740	1,924	14,122	2,033	12,089	506	1,747	154	7,003	4,689	1,843	655	1,515	58	602	5	－	－	11	2,314	430	31	12	377	1,463	83	66	17
	須賀川市	2,680	2,534	1,407	1,324	83	1,126	274	852	46	101	37	601	470	90	24	292	－	65	－	－	－	0	130	10	2	2	37	80	6	5	1
	天栄村	13,734	13,315	5,733	4,543	1,190	7,582	736	6,846	13	407	－	2,745	1,364	327	90	455	57	429	4	－	－	2	1,380	217	19	3	234	908	25	15	10
	古殿町	6,191	5,554	4,668	4,392	276	886	76	811	262	375	－	1,283	1,129	882	121	124	－	1	1	－	－	0	154	－	4	2	28	120	23	20	3
	玉川村	691	651	238	228	10	413	358	55	3	37	－	151	145	15	11	118	－	－	－	－	－	－	7	－	0	－	1	5	2	2	0
	平田村	1,351	1,127	573	563	10	554	275	279	111	114	－	220	193	53	13	126	－	1	－	－	－	0	27	－	2	0	8	17	3	3	1
	白河市	5,016	4,758	3,867	3,642	226	890	205	685	58	201	44	1,249	1,092	405	358	326	－	2	－	－	－	1	157	2	1	5	13	136	19	17	1
	矢吹町	－	－	－	－	－	－	－	－	－	－	－	－	－	－	－	－	－	－	－	－	－	－	－	－	－	－	－	－	－	－	－
	西郷村	4,375	3,849	1,178	1,048	130	2,671	110	2,562	14	512	73	754	296	70	38	74	1	104	1	－	－	8	458	201	3	0	55	198	5	4	1
棚倉		21,563	20,207	13,568	12,432	1,137	6,638	1,354	5,284	412	945	－	4,226	3,443	1,860	934	598	－	7	11	－	－	32	783	3	42	14	144	581	68	57	11
	棚倉町	5,732	5,331	3,932	3,533	399	1,399	268	1,131	143	258	－	1,229	993	634	284	62	－	2	3	－	－	7	236	0	9	0	30	197	20	18	2
	矢祭町	3,115	2,949	1,963	1,814	149	986	176	810	48	118	－	593	496	263	133	99	－	2	0	－	－	－	97	3	5	2	16	70	9	8	2
	塙町	9,021	8,541	5,127	4,748	379	3,414	837	2,577	125	355	－	1,758	1,398	667	411	286	－	2	8	－	－	25	360	0	23	4	72	260	26	22	5
	鮫川村	3,696	3,386	2,547	2,337	210	839	73	766	95	214	－	646	556	296	106	152	－	2	－	－	－	－	90	－	4	7	25	54	12	10	2

（単位　面積：ha　材積、成長量：千m3）

年度 森林管理署	市町村	面積 総数	立木地 総数	人工林 総数	人工林 針葉樹	人工林 広葉樹	天然林 総数	天然林 針葉樹	天然林 広葉樹	無立木地	林地以外	官行造林	材積 総数	針葉樹 総数	スギ	サワラ ヒノキ	アカマツ クロマツ	ヒバ	カラマツ	モミ類	アオモリトドマツ	ツガ類	その他	広葉樹 総数	ブナ	クリ	クヌギ	ナラ類	その他	成長量 総数	針葉樹	広葉樹
会津		95,298	85,552	20,125	16,556	3,570	65,427	8,094	57,333	57	9,689	809	13,169	5,128	2,092	21	829	9	1,457	0	373	5	342	8,041	2,734	37	0	988	4,282	147	64	84
	会津若松市	5,704	5,539	1,967	1,727	239	3,572	389	3,183	11	154	－	989	481	217	1	178	0	84	－	－	－	1	508	40	13	－	85	370	14	8	6
	喜多方市	14,307	13,193	3,199	2,720	479	9,994	1,279	8,715	16	1,097	43	2,104	842	419	3	282	1	49	－	1	－	88	1,262	476	5	－	127	654	24	11	13
	北塩原村	13,627	13,013	3,877	3,192	685	9,137	1,188	7,948	20	594	－	2,075	819	255	1	39	0	405	－	101	－	18	1,255	442	6	－	125	683	25	9	16
	西会津町	5,065	4,710	110	78	31	4,600	342	4,258	－	355	44	665	96	61	－	5	－	2	－	－	－	28	569	174	0	－	41	355	10	1	9
	磐梯町	428	368	144	132	11	224	6	217	－	60	－	50	32	22	0	8	－	3	－	－	－	－	18	1	－	－	3	14	1	1	0
	猪苗代町	11,031	10,483	2,377	1,992	386	8,105	3,493	4,613	－	549	483	1,489	923	100	10	38	1	366	0	271	－	137	566	141	0	－	25	400	13	5	7
	会津坂下町	589	559	187	163	24	372	124	248	－	30	－	107	65	24	－	40	－	0	－	－	－	－	42	0	－	0	8	34	2	1	1
	柳津町	3,560	3,481	721	639	83	2,760	99	2,661	1	77	－	536	176	115	－	50	－	9	－	－	－	2	360	80	－	－	79	201	7	3	4
	三島町	1,468	1,343	161	153	8	1,182	22	1,161	－	125	－	188	38	26	0	3	－	8	－	－	－	1	150	48	－	－	33	69	2	1	1
	金山町	16,828	11,029	626	484	142	10,402	264	10,138	－	5,799	37	1,376	176	115	－	2	－	18	－	－	－	41	1,200	650	2	－	98	450	5	2	3
	昭和村	14,523	14,066	4,377	3,304	1,074	9,689	444	9,245	8	448	－	2,189	848	400	0	75	－	348	－	－	－	25	1,340	505	2	－	260	573	27	12	15
	会津美里町	1,144	1,114	390	337	52	724	51	673	－	30	23	227	111	73	0	29	－	9	－	－	－	0	116	3	0	－	23	89	3	2	2
	下郷町	6,089	5,783	1,901	1,551	351	3,881	368	3,513	1	306	81	1,048	486	258	6	69	5	144	－	－	5	－	562	144	4	－	66	347	14	7	7
	南会津町	935	872	88	83	5	784	24	760	－	63	98	126	33	7	0	10	2	13	0	－	－	－	93	31	5	－	14	43	1	0	0
（南会津）		109,391	91,211	5,357	4,195	1,162	85,854	11,178	74,676	47	18,133	34	11,950	2,588	352	－	34	－	546	5	768	0	884	9,362	5,968	0	－	388	3,006	38	15	22
	檜枝岐村	36,360	31,877	382	267	115	31,495	8,926	22,569	－	4,483	－	4,466	1,363	3	－	－	－	62	0	745	－	553	3,103	2,019	－	－	111	973	6	2	4
	只見町	49,154	36,458	995	734	262	35,463	293	35,169	11	12,685	－	4,281	279	191	－	－	－	21	－	－	－	67	4,003	2,944	－	－	32	1,026	9	4	5
	南会津町	23,877	22,876	3,980	3,194	785	18,896	1,959	16,938	36	965	34	3,203	947	158	－	34	－	464	5	23	0	264	2,256	1,005	0	－	245	1,007	23	9	13

（資料）関東森林管理局
（注）1　森林管理署欄の（　）は支署である。
2　会津森林管理署における南会津町は旧田島町の区域。
3　会津森林管理署南会津支署における南会津町は旧舘岩村、旧伊南村、旧南郷村の区域。
4　数値は、令和5年4月1日現在の公表値である。

[redacted]

3 国有林の伐採、造林

（単位　面積:ha　材積:m3）

年度 森林管理署	伐採 面積	伐採 材積 総数	伐採 材積 針葉樹	伐採 材積 広葉樹	造林（更新） 総数	造林（更新） 新植 総数	新植 針葉樹 総数	新植 針葉樹 スギ	新植 針葉樹 ヒノキ	新植 針葉樹 アカマツ クロマツ	新植 針葉樹 カラマツ	新植 針葉樹 その他	新植 広葉樹	改植	人工下種	天然下種	ぼう芽
平成27年度	1,692	219,396	208,783	10,613	327	327	327	271	48	－	8	－	－	1	－	－	－
平成28年度	1,770	219,396	208,783	10,613	289	289	288	264	17	7	－	－	1	－	－	35	－
平成29年度	2,270	463,606	442,812	20,794	315	315	315	298	13	4	－	－	－	1	－	－	－
平成30年度	1,654	382,749	361,425	21,324	357	357	357	329	11	2	15	－	－	－	－	－	－
令和元年度	1,400	338,187	319,080	19,107	394	394	393	355	8	1	28	－	1	1	－	1	－
令和2年度	1,662	397,285	365,592	31,693	414	414	414	374	19	0	21	0	－	0	－	2	－
令和3年度	2,023	544,600	502,348	42,252	353	353	353	279	35	－	39	－	－	－	－	17	－
令和4年度	1,658	448,589	416,109	32,480	373	373	373	302	67	0	4	－	0	1	－	9	－
令和5年度	1,656	483,765	434,592	49,173	448	448	448	360	37	－	52	－	－	3	－	－	－
磐城	341	137,906	119,834	18,072	126	126	126	119	6	－	－	－	－	－	－	－	－
福島	242	61,790	50,795	10,995	44	44	44	33	6	－	6	－	－	－	－	－	－
（白河）	315	88,332	84,742	3,590	121	121	121	86	16	－	19	－	－	－	－	－	－
棚倉	494	132,518	126,770	5,748	115	115	115	106	8	－	－	－	－	－	－	－	－
会津	159	43,948	39,077	4,871	25	25	25	16	－	－	10	－	－	3	－	－	－
（南会津）	105	19,271	13,374	5,897	17	17	17	－	－	－	17	－	－	－	－		－

（資料）関東森林管理局

（注）1　森林管理署欄の（　）は支署である。

2　数値は、令和6年3月31日現在である。

4 国有林種苗事業

国有林野事業における福島県内の苗畑については、平成17年度をもってすべて閉鎖となったため、実績等なし。

5 国有林林道事業

（単位 延長:km）

年度	現況									新設			
	総数		自動車道		軽車道		その他		国有林1ha当たりの林道延長（m）	総数		自動車道	
森林管理署	路線数	延長	箇所	延長	箇所	延長	箇所	延長		箇所	延長	箇所	延長
平成27年度	627	1,732	618	1,716	9	17	－	－	4	5	3	5	3
平成28年度	628	1,729	619	1,712	9	17	－	－	4	7	4	7	4
平成29年度	632	1,733	623	1,716	9	17	－	－	5	8	4	8	4
平成30年度	638	1,739	629	1,721	9	17	－	－	5	12	6	12	6
令和元年度	638	1,739	629	1,721	9	17	－	－	5	6	4	6	4
令和2年度	639	1,740	631	1,724	8	16	－	－	4	8	5	8	5
令和3年度	637	1,730	629	1,714	8	16	－	－	4	8	4	8	4
令和4年度	640	1,718	632	1,701	8	16	－	－	4	9	4	9	4
令和5年度	638	1,711	630	1,695	8	16	－	－	4	8	4	8	4
磐城	255	588	255	588	－	－	－	－	7	3	2	3	2
福島	88	247	88	247	－	－	－	－	4	2	1	2	1
（白河）	84	209	81	203	3	6	－	－	6	1	0	1	0
棚倉	54	159	53	157	1	2	－	－	8	2	1	2	1
会津	113	340	109	332	4	8	－	－	4	－	－	－	－
（南会津）	44	168	44	168	－	－	－	－	2	－	－	－	－

（資料）関東森林管理局

（注）1 森林管理署欄の（　）は支署である。

2 数値は、令和6年3月31日現在である。

6 国有林治山事業

（単位　金額：千円）

年度 森林管理署	総経費	山地治山			防災林造成			保安林整備	保安林管理道整備	水源流域広域保全	地すべり防止	共生保安林整備			その他
		総経費	復旧治山	予防治山	総経費	海岸防災林造成	なだれ防止林造成					総経費	生活環境保全林整備	環境防災林整備	
平成26年度	1,370,122	700,671	648,237	52,434	477,403	477,403	－	88,224	－	84,726	－	－	－	－	19,098
平成27年度	740,415	430,650	430,650	－	176,928	176,928	－	107,473	－	3,838	－	－	－	－	21,526
平成28年度	1,141,441	429,158	400,538	28,620	596,116	596,116	－	63,342	－	52,125	－	－	－	－	700
平成29年度	893,718	348,444	260,424	88,020	454,000	454,000	－	46,910	－	43,664	－	－	－	－	700
平成30年度	1,194,711	350,095	241,771	108,324	797,635	797,635	－	46,432	－	－	－	－	－	－	549
令和元年度	1,399,874	839,203	663,325	175,878	471,653	471,653	－	54,556	34,100	－	－	－	－	－	363
令和2年度	1,505,994	1,169,269	953,457	215,812	302,063	302,063	－	34,111	－	－	－	－	－	－	551
令和3年度	1,610,963	1,228,828	1,107,976	120,853	301,252	301,252	－	19,437	52,800	－	－	8,646	8,646	－	－
令和4年度	1,242,898	957,356	826,093	131,263	212,099	212,099	－	32,412	40,371	－	－	－	－	－	660
令和5年度	1,242,898	957,356	826,093	131,263	212,099	212,099	－	32,412	40,371	－	－	－	－	－	660
磐　城	464,181	219,010	219,010	－	212,099	212,099	－	32,412	－	－	－	－	－	－	660
福　島	162,393	162,393	115,610	46,783	－	－	－	－	－	－	－	－	－	－	－
（白　河）	89,870	89,870	89,870	－	－	－	－	－	－	－	－	－	－	－	－
棚　倉	61,600	61,600	61,600	－	－	－	－	－	－	－	－	－	－	－	－
会　津	172,194	168,432	83,952	84,480	－	－	－	－	3,762	－	－	－	－	－	－
（南会津）	292,660	256,051	256,051	－	－	－	－	－	36,609	－	－	－	－	－	－

（資料）関東森林管理局

（注）1　森林管理署欄の（　）は支署である。

2　金額は令和6年3月31日現在である。

7　地方産業経済のために特別に利用される国有林野

（国有林野施業実施計画面積）（単位　面積:ha）

年　　度 森林管理署	総数	貸付使用	共用林野	分収造林	保安林	保安林 見込地	砂防指定地	自然公園	史跡・名勝 天然記念物	国有林野 総面積
平成28年度	635,506	3,436	193,896	10,030	279,912	30,535	3,920	110,772	3,006	404,138
平成29年度	633,993	3,436	192,383	10,030	279,912	30,535	3,920	110,772	3,006	404,138
平成30年度	633,993	3,436	192,383	10,030	279,912	30,535	3,920	110,772	3,006	404,138
令和元年度	634,287	3,461	191,465	9,437	280,813	31,419	3,920	110,767	3,006	404,128
令和2年度	630,136	3,458	187,692	9,048	280,813	31,432	3,920	110,767	3,006	404,114
令和3年度	623,279	3,516	182,540	8,979	280,812	29,729	3,920	110,777	3,006	404,118
令和4年度	622,482	3,568	182,002	8,433	280,798	29,978	3,920	110,776	3,006	404,109
令和5年度	789,938	3,692	169,667	7,502	280,968	30,056	3,914	291,133	3,006	404,079
磐　　城	144,552	1,186	1,044	3,375	49,966	8,017	282	80,543	140	85,761
福　　島	106,830	529	11,330	1,516	36,488	10,795	2,788	42,886	497	58,027
（白　　河）	47,928	681	1,594	887	19,958	349	287	24,171	0	34,039
棚　　倉	36,057	251	8,273	1,079	6,501	428	47	19,479	－	21,564
会　　津	200,006	640	59,842	568	65,864	8,008	438	64,351	294	95,298
（南 会 津）	254,565	404	87,583	77	102,191	2,459	72	59,703	2,075	109,391

（資料）関東森林管理局

（注）1　総数欄には国有林野総面積は含まれない。

2　森林管理署欄の（　　）は支署である。

3　数値は、令和5年4月1日現在の公表値である。

4　自然公園は、自然公園法指定のものである。

5　史跡・名勝天然記念物は、文化財保護法に基づくものである。

6　各指定地域の2種以上に重複する場合は、双方に計上した。

8 国有林野地元施設設定契約状況

（単位 面積：ha）

年度 森林管理署	市町村	分収造林 総数	分収造林 一般	分収造林 林構	貸付使用	共用林野 総数	共用林野 普通	共用林野 薪炭	共用林野 簡易	共用林野 放牧
平成28年度		9,930	6,309	3,621	4,446	167,581	167,472	109	−	−
29		9,468	6,013	3,454	3,959	167,581	167,472	109	−	−
30		9,210	5,865	3,346	4,480	155,973	155,864	109	−	−
令和元年度		8,976	5,795	3,180	4,480	155,973	155,864	109	−	−
2		8,412	5,575	2,837	4,575	150,216	150,139	77	−	−
3		7,606	5,226	2,380	4,572	150,216	150,139	77	−	−
4		7,597	5,217	2,380	4,605	128,457	128,379	77	−	−
5		6,930	4,863	2,068	4,522	128,457	128,379	77	−	−
磐城		3,164	1,925	1,239	1,614	−	−	−	−	−
	相馬市	35	1	33	80	−	−	−	−	−
	南相馬市	779	654	125	60	−	−	−	−	−
	新地町	−	−	−	0	−	−	−	−	−
	飯舘村	725	274	451	348	−	−	−	−	−
	広野町	21	21	−	6	−	−	−	−	−
	楢葉町	30	30	−	29	−	−	−	−	−
	富岡町	44	44	−	140	−	−	−	−	−
	川内村	111	101	10	144	−	−	−	−	−
	大熊町	18	18	−	68	−	−	−	−	−
	双葉町	−	−	−	2	−	−	−	−	−
	浪江町	303	268	36	41	−	−	−	−	−
	葛尾村	390	168	222	90	−	−	−	−	−
	いわき市	709	346	362	605	−	−	−	−	−
福島		1,590	1,338	252	547	10,649	10,649	−	−	−
	福島市	79	79	−	113	4,174	4,174	−	−	−
	二本松市	223	223	−	90	188	188	−	−	−
	伊達市	−	−	−	0	284	284	−	−	−
	桑折町	−	−	−	−	−	−	−	−	−
	川俣町	48	48	−	8	101	101	−	−	−
	大玉村	42	42	−	26	2,717	2,717	−	−	−
	郡山市	315	301	13	77	3,185	3,185	−	−	−
	田村市	775	541	234	208	−	−	−	−	−
	小野町	108	103	5	24	−	−	−	−	−
（白河）		872	628	244	639	634	634	−	−	−
	須賀川市	104	98	6	44	−	−	−	−	−
	天栄村	165	149	16	213	−	−	−	−	−
	玉川村	22	22	−	17	340	340	−	−	−
	平田村	88	17	71	25	294	294	−	−	−
	古殿町	285	157	129	201	−	−	−	−	−
	白河市	158	158	−	73	−	−	−	−	−
	西郷村	48	27	22	67	−	−	−	−	−
	矢吹町	−	−	−	0	−	−	−	−	−
	石川町	−	−	−	0	−	−	−	−	−
棚倉		716	453	263	286	8,031	7,953	77	−	−
	棚倉町	209	137	72	59	2,592	2,592	−	−	−
	矢祭町	184	125	59	18	426	426	−	−	−
	塙町	141	86	55	125	4,934	4,886	48	−	−
	鮫川村	181	104	77	84	78	49	29	−	−
会津		515	446	69	950	42,252	42,252	−	−	−
	会津若松市	48	48	−	57	3,551	3,551	−	−	−
	喜多方市	103	91	13	114	4,352	4,352	−	−	−
	北塩原村	52	52	−	278	4,013	4,013	−	−	−
	西会津町	5	5	−	10	78	78	−	−	−
	磐梯町	12	12	−	1	100	100	−	−	−
	猪苗代町	6	6	−	247	2,151	2,151	−	−	−
	会津坂下町	46	46	−	45	78	78	−	−	−
	柳津町	46	24	22	16	2,370	2,370	−	−	−
	三島町	−	−	−	4	635	635	−	−	−
	金山町	109	90	19	89	7,530	7,530	−	−	−
	昭和村	15	15	−	45	14,021	14,021	−	−	−
	会津美里町	47	47	−	15	273	273	−	−	−
	下郷町	27	11	16	30	3,099	3,099	−	−	−
	南会津町	−	−	−	1	−	−	−	−	−
（南会津）		74	74	−	485	66,891	66,891	−	−	−
	檜枝岐村	−	−	−	142	19,370	19,370	−	−	−
	只見町	21	21	−	208	37,097	37,097	−	−	−
	南会津町	53	53	−	135	10,424	10,424	−	−	−

（資料） 関東森林管理局
（注）1 令和5年4月1日現在の契約実績（面積）である。
2 森林管理署の欄の（ ）は支署である。
3 分収造林の各市町村の数値は単位未満を四捨五入しているため、各森林管理署計の数値は一致しない。

９ 官行造林

（単位　材積：千m³、面積：ha）

年度 森林管理署	面積					材積							
							針葉樹						広葉樹
	総数	人工林	天然林	無立木地	林地以外	総数	総数	スギ	ヒノキ	アカマツ クロマツ	カラマツ	その他	
平成28年度	2,132	1,885	61	140	46	383	344	65	6	132	140	0	39
平成29年度	2,132	1,885	61	140	46	383	344	65	6	132	140	0	39
平成30年度	2,132	1,885	61	140	46	383	344	65	6	132	140	0	39
令和元年度	2,132	1,852	61	173	46	379	340	65	6	132	137	0	39
令和2年度	2,132	1,852	61	173	46	379	340	65	6	132	137	0	39
令和3年度	2,020	1,830	54	92	44	381	342	66	6	132	138	0	39
令和4年度	2,018	1,828	54	92	44	388	348	67	6	136	139	0	40
令和5年度	1,936	1,726	54	64	92	370	332	63	0	131	139	0	38
磐城	834	792	23	－	19	197	174	41	0	114	18	0	23
福島	106	87	3	5	11	15	14	0	－	7	7	－	2
（白河）	154	109	－	－	45	15	15	0	－	4	11	－	0
棚倉	－	－	－	－	－	－	－	－	－	－	－	－	－
会津	809	729	25	36	18	140	128	21	－	6	101	－	12
（南会津）	34	8	3	22	0	3	2	1	－	－	2	－	1

（資料）関東森林管理局

（注）１　森林管理署欄の（　）は支署である。

２　数値は、令和5年4月1日現在の公表値である。

３　単位未満四捨五入により、総数と内訳が一致しない場合がある。