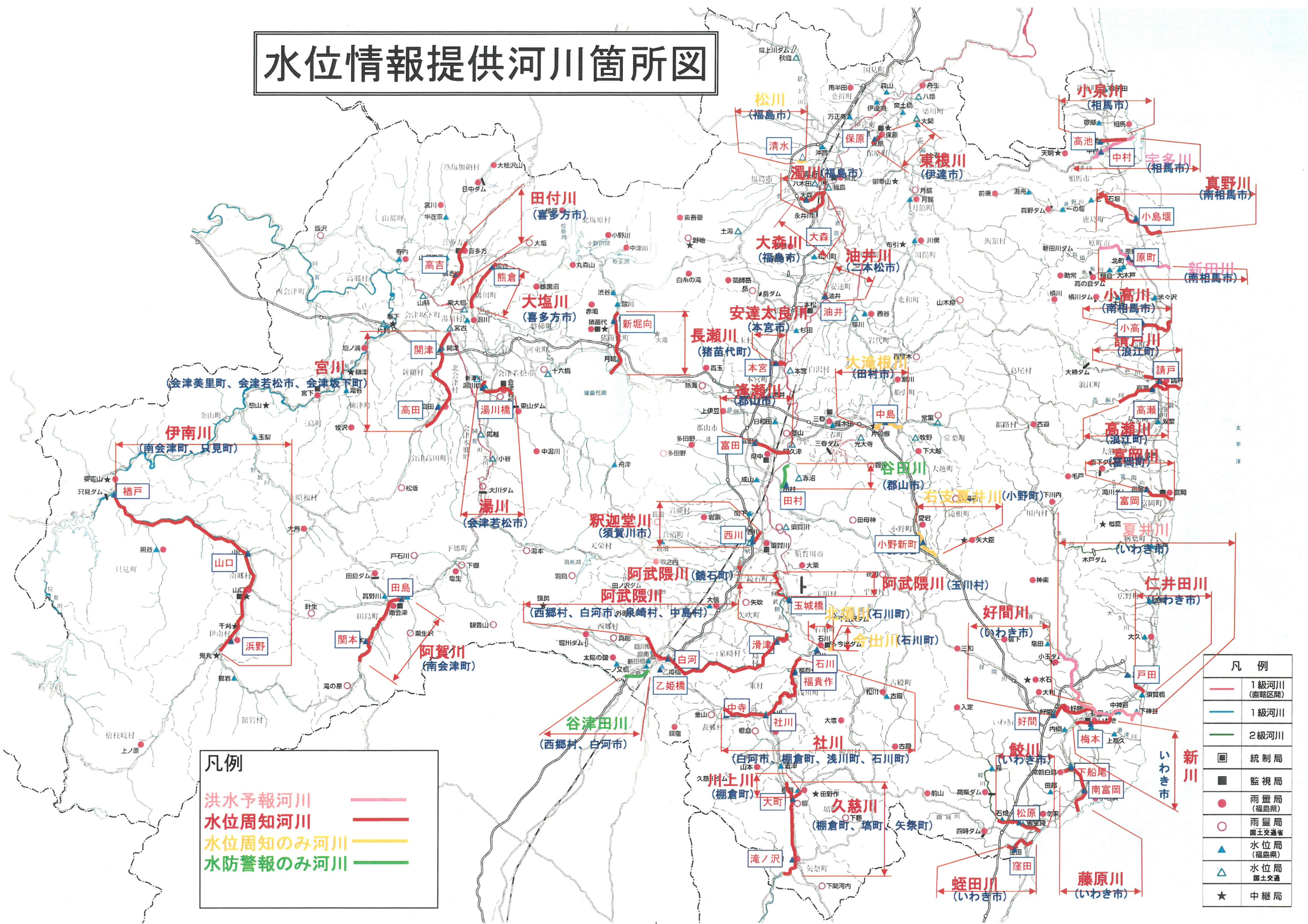


# 水位情報提供河川箇所図



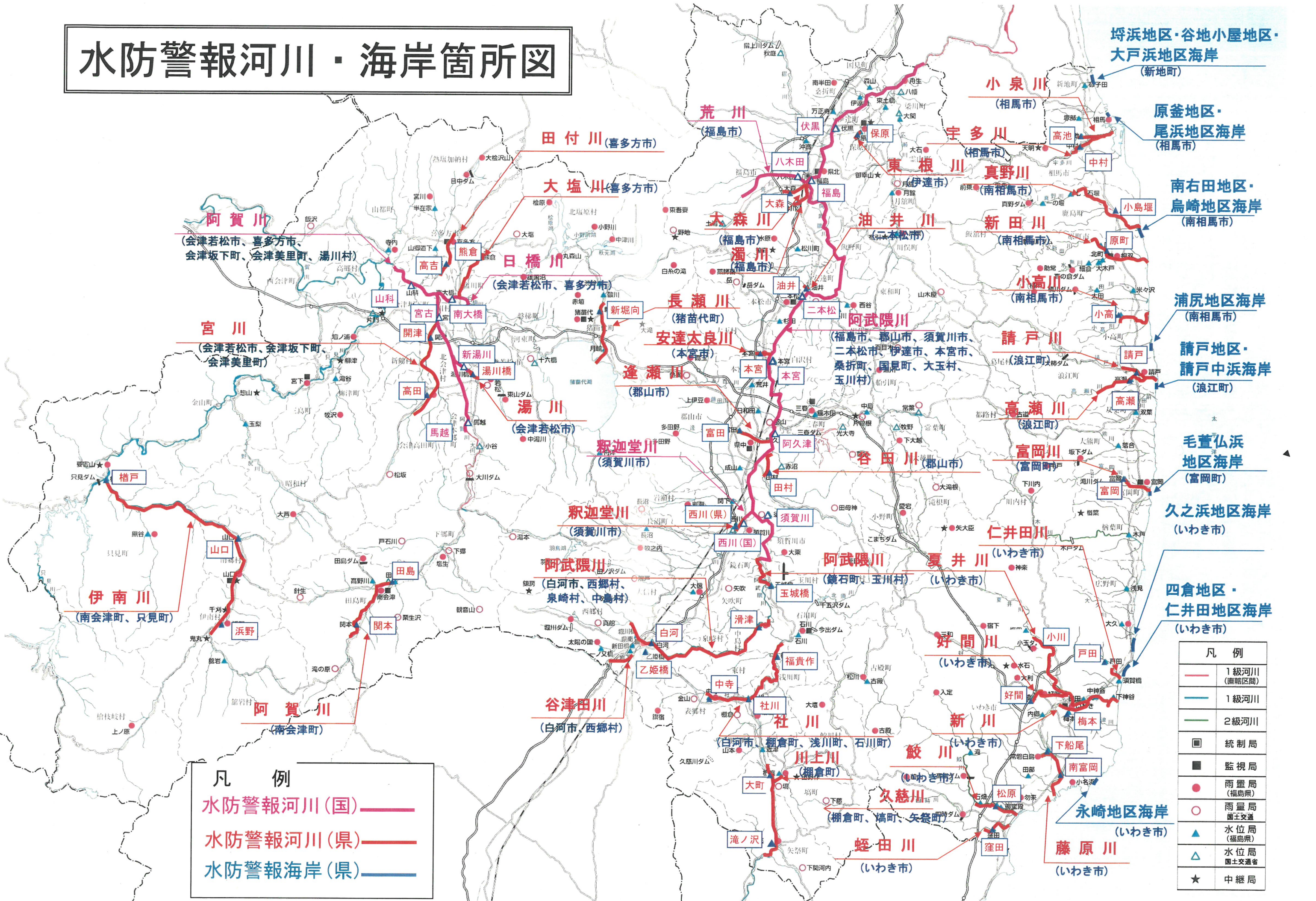
凡例

洪水予報河川	——
水位周知河川	——
水位周知のみ河川	——
水防警報のみ河川	——

凡例

1級河川 (直轄区間)	——
1級河川	——
2級河川	——
統制局	■
監視局	■
雨量局 (福島県)	●
雨量局 (国土交通省)	○
水位局 (福島県)	▲
水位局 (国土交通)	△
中継局	★

# 水防警報河川・海岸箇所図



凡例

- 水防警報河川(国) ————
- 水防警報河川(県) ————
- 水防警報海岸(県) ————

凡例

- 1級河川(直轄区間)
- 1級河川
- 2級河川
- 統制局
- 監視局
- 雨量局(福島県)
- 雨量局(国土交通省)
- 水位局(福島県)
- 水位局(国土交通省)
- 中継局

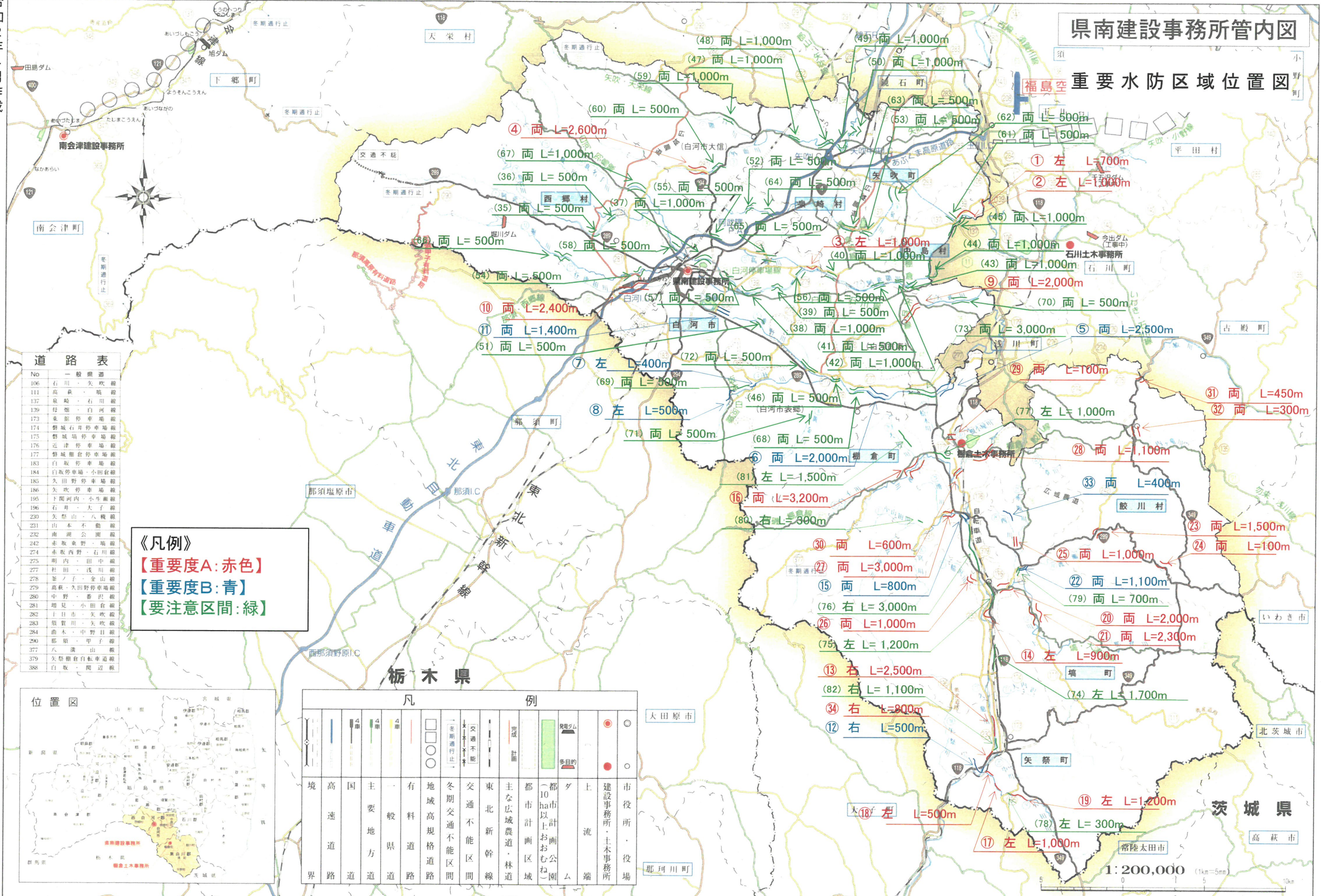




この地図の作成にあたっては、国土院の承認を得て、国産発行の5万分の1地形図及び2万5千分の1地形図を使用したものである  
(承認番号 平17 総発 第 1022 号)

# 県南建設事務所管内図

## 重要水防区域位置図



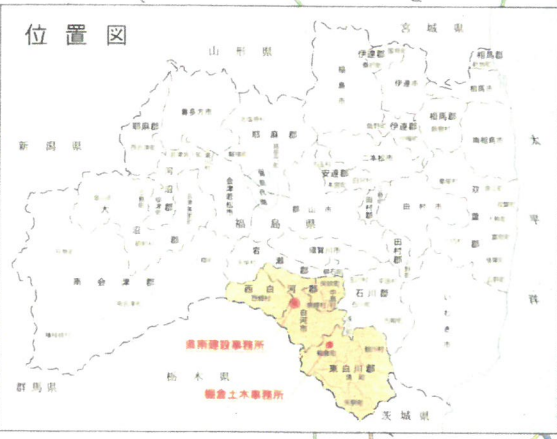
### 道路表

No	一般県道
106	石川・矢吹線
111	高萩・塙線
137	泉崎・石川線
139	付畑・白河線
173	東原停車場線
174	磐城石井停車場線
175	磐城塙停車場線
176	近津停車場線
177	磐城細倉停車場線
183	白飯停車場線
184	白飯停車場・小田倉線
185	久田野停車場線
186	矢吹停車場線
195	下関河内・小生瀬線
196	石井・天子線
230	矢祭山・八槻線
231	山本不動線
232	南湖公園線
242	赤坂東野・塙線
274	赤坂西野・石川線
275	明内・田中線
277	社田・浅川線
278	釜ノ子・金山線
279	高萩・久田野停車場線
280	中野・番沢線
281	増見・小田倉線
282	十日市・矢吹線
283	須賀川・矢吹線
284	曲木・中野日線
290	那須・甲子線
377	八溝山線
379	矢祭倉白自転車道線
388	白飯・関辺線

《凡例》  
**【重要度A:赤色】**  
**【重要度B:青】**  
**【要注意区間:緑】**

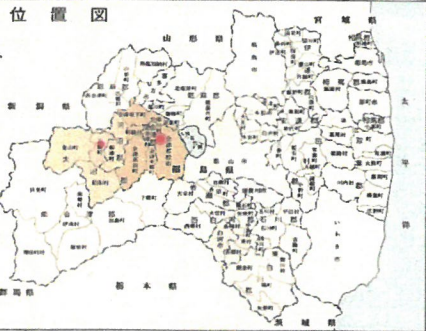
### 凡例

	重要度B
	重要度A
	要注意区間
	一般県道
	主要地方道
	国高
	境界
	建設事務所・土木事務所
	市役所・役場
	ダム
	計画
	完成
	交通不能区間
	冬期交通不能区間
	東北新幹線
	主要広域農道・林道
	都市計画区域
	（都市計画区域以外）
	上流
	下流

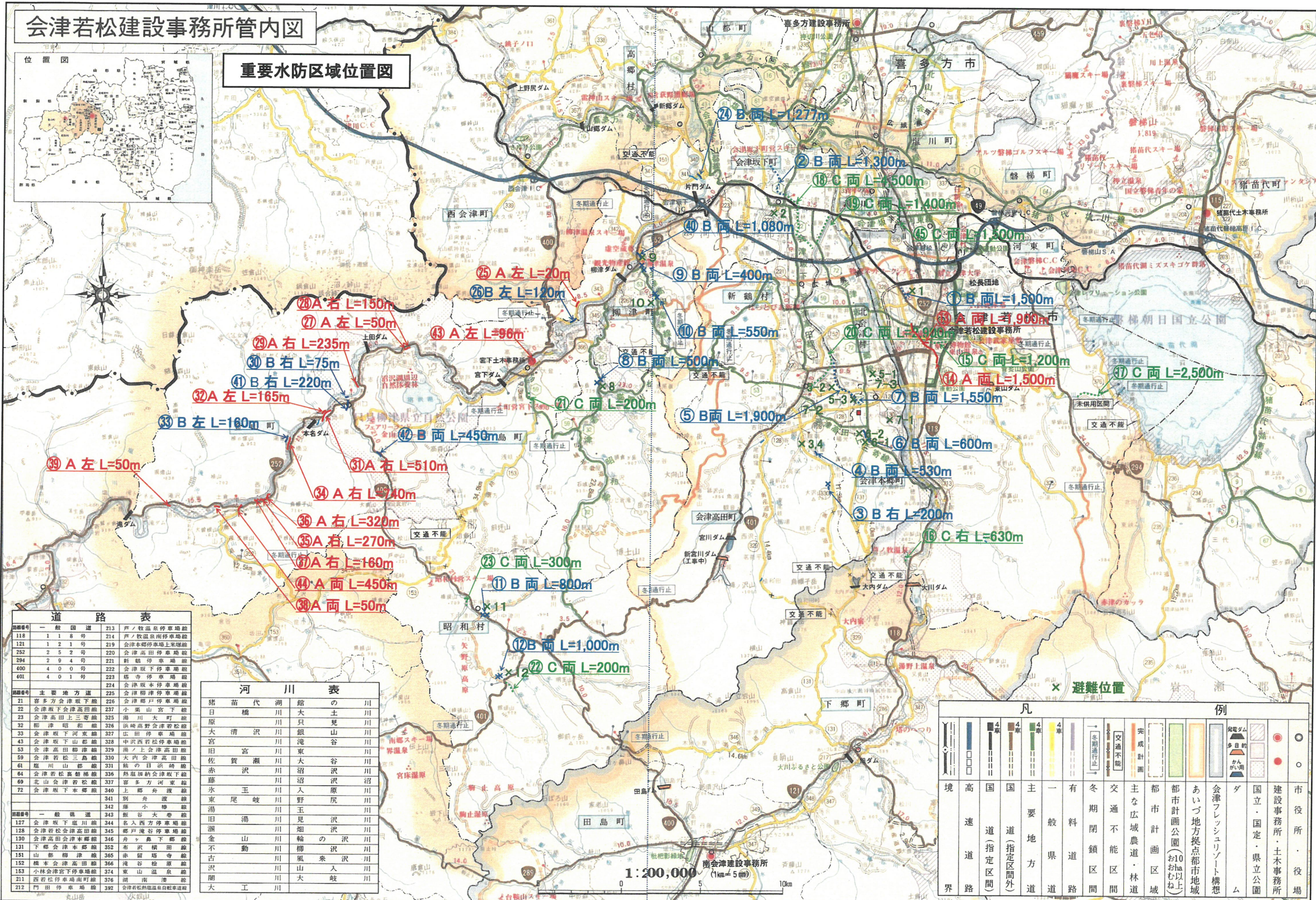


1:200,000 (1km=5mm)

# 会津若松建設事務所管内図



## 重要水防区域位置図



### 道路表

路線番号	一般国道	213	戸ノ牧温泉停車場線
118	1 1 8 号	214	戸ノ牧温泉停車場線
121	1 2 1 号	219	会津本郷停車場上米塚線
252	2 5 2 号	220	会津高田停車場線
294	2 9 4 号	221	新鶴停車場線
400	4 0 0 号	222	会津坂下停車場線
401	4 0 1 号	223	塔寺停車場線
		224	会津坂本停車場線
		225	会津柳津停車場線
		226	会津柳津停車場線
		227	小栗山宮下線
		228	湯川大町線
		229	浜崎昭和田線
		230	会津坂下河東線
		231	中沢西宮停車場線
		232	会津高田津線
		233	湯ノ上会津高田線
		234	会津若松三島線
		235	大内会津高田線
		236	堀ノ目浜崎線
		237	熱湯加納会津坂下線
		238	喜多方河東線
		239	上郷舟渡線
		240	別舟渡線
		241	別舟渡線
		242	別舟渡線
		243	飯谷大巻線
		244	名入西方停車場線
		245	郷戸渡谷停車場線
		246	舟ヶ島下郷線
		247	布沢横田線
		248	赤留塔寺線
		249	滝谷松原線
		250	東山温泉線
		251	西若松停車場南郷線
		252	会津若松熱湯温泉自転車道線

### 河川表

猪苗代湖	館の川
日橋川	大土川
原大川	只見川
清沢川	銀山川
沢川	滝谷川
宮川	大東川
旧高瀬川	東谷川
佐賀沢川	沼沢川
赤沢川	沼沢川
藤水川	入原川
東尾岐川	野尻川
湯川	玉沢川
旧湯川	見沢川
淵金山川	畑沢川
不動川	柳の沢川
古川	風来沢川
沢川	山谷入川
閉川	大岐川
大工川	

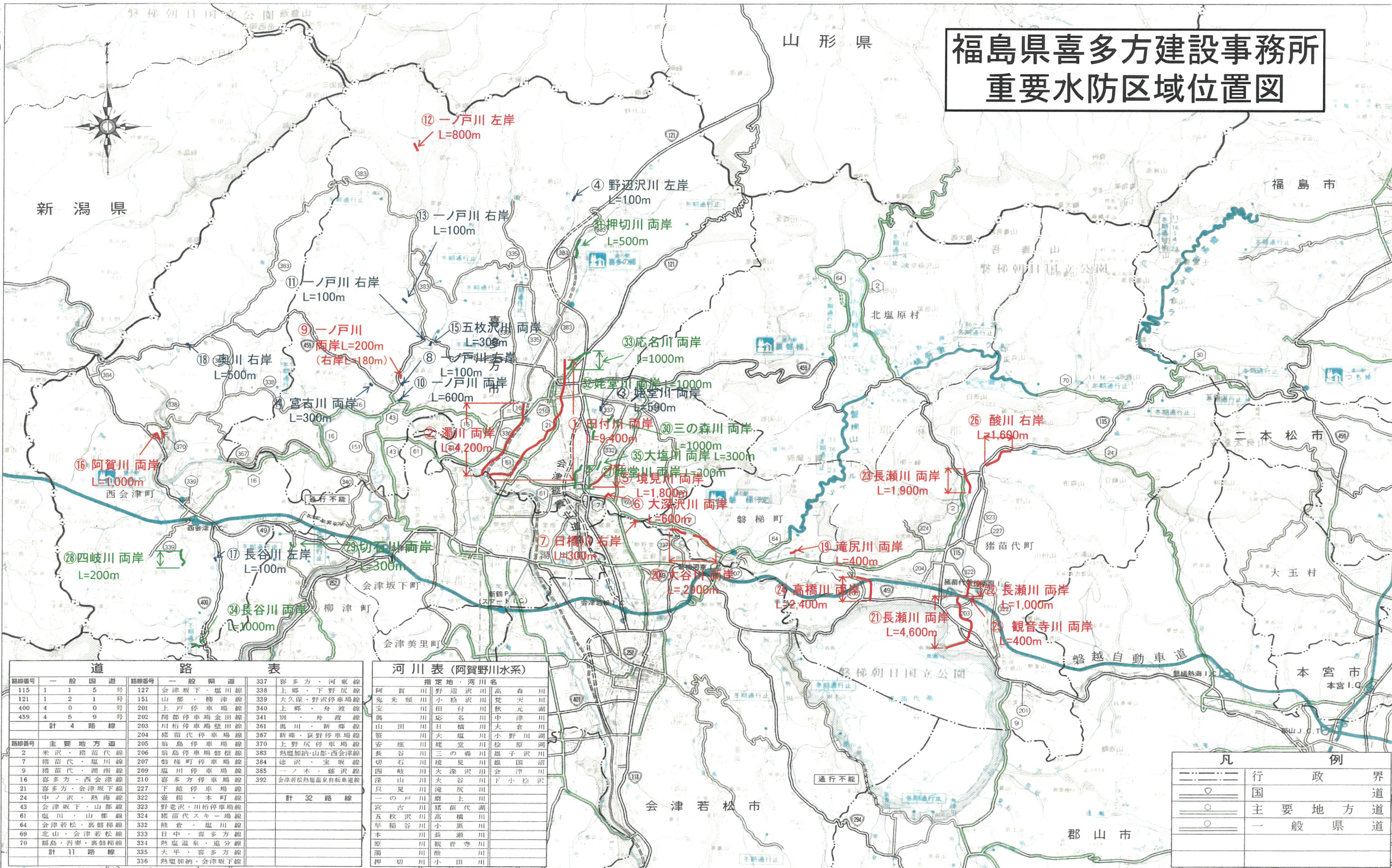
### 凡例

境界	高速道路	国道(指定区間)	国道(指定区間外)	主要地方道	一般県道	有料道路	冬期閉鎖区間	交通不能区間	主な広域農道・林道	都市計画区域	都市計画公園(お10ha以上)	あいつ地方拠点都市地域	会津フレッシュリゾート構想	ダム	国立・国定・県立公園	建設事務所・土木事務所	市役所
境界	高速道路	国道(指定区間)	国道(指定区間外)	主要地方道	一般県道	有料道路	冬期閉鎖区間	交通不能区間	主な広域農道・林道	都市計画区域	都市計画公園(お10ha以上)	あいつ地方拠点都市地域	会津フレッシュリゾート構想	ダム	国立・国定・県立公園	建設事務所・土木事務所	市役所

1:200,000

南会津建設事務所 (1km=5mm)

# 福島県喜多方建設事務所 重要水防区域位置図



道路表			
路線番号	一般国道	路線番号	一般県道
115	1 1 5 号	127	会津坂下・塩川線
121	1 2 1 号	151	山部・柳津線
400	4 0 0 号	201	上戸停車場線
459	4 5 9 号	202	関部停車場金田線
計 4 路線			
主要地方道			
2	米沢・猪苗代線	206	猪苗代停車場線
7	猪苗代・塩川線	207	猪苗代停車場線
9	猪苗代・湖南線	209	塩川停車場線
16	喜多方・西会津線	210	喜多方停車場線
21	喜多方・会津坂下線	227	下館停車場線
24	中ノ沢・熱海線	322	壺根・本町線
43	会津坂下・山部線	323	野老沢・川桁停車場線
61	塩川・山部線	324	猪苗代スキー場線
64	会津若松・裏磐梯線	332	熊倉・塩川線
69	北山・会津若松線	333	日中・喜多方線
70	福島・喜妻・裏磐梯線	334	熱塩温泉・追分線
計 11 路線			
337	喜多方・河東線	338	上郷・下野尻線
339	大久保・野沢停車場線	340	上郷・舟渡線
341	別・舟渡線	341	別・舟渡線
342	奥川・新郷線	342	奥川・新郷線
343	新郷・沢野停車場線	343	新郷・沢野停車場線
344	上野尻停車場線	344	上野尻停車場線
345	熱塩加納・山部・西会津線	345	熱塩加納・山部・西会津線
346	徳沢・宝坂線	346	徳沢・宝坂線
347	一ノ木・藤沢線	347	一ノ木・藤沢線
348	会津若松熱塩温泉自転車道線	348	会津若松熱塩温泉自転車道線
計 32 路線			

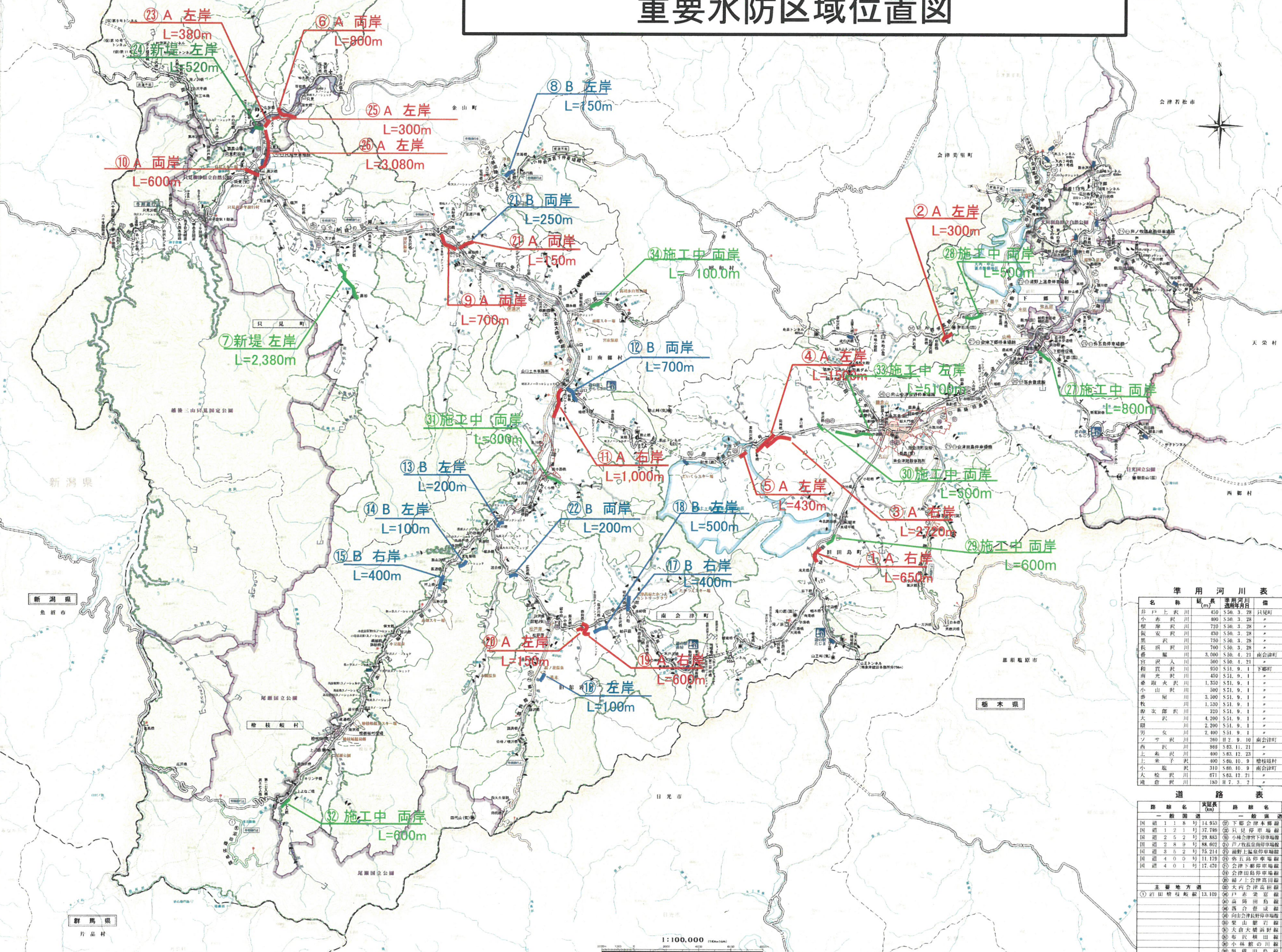
河川表 (阿賀野川水系)		
指定地	河川名	
阿賀川	野辺沢川	高森川
鬼光頭川	小輪沢川	梵天川
宝田川	田付川	秋元湖
奥川	応名川	中津川
山田川	日橋川	大倉川
笹川	大塩川	小野川湖
安座川	蛇堂川	松原湖
長谷川	三の森川	雄子沢川
切石川	境見川	雄国沼
深山川	大深沢川	会津川
只見川	大谷川	下小松沢
一の戸川	磨上川	
宮古川	猪苗代湖	
五枚沢川	高橋川	
早稲谷川	小黒川	
本川	長瀬川	
原川	観音寺川	
濁川	熊倉川	
押切川	小田川	

凡例	
— — — — —	行政境界
○	国道
○	主要地方道
○	一般県道

1 : 200,000 (1km = 5mm)

# 福島県南会津建設事務所管内図

## 重要水防区域位置図



凡例

行政境界	会津縦貫南道路
国	主要地方道
一般国道	一般県道
【東海道路法】	冬期閉鎖区間
【交通支障】	交通不能区間
【東海道路法】	異常気象時通行規制区間
【交通支障】	特殊通行規制区間
○	小学校・中学校・高等学校
◎	水校観測所(チレメーター)
▲	雨量観測所(チレメーター)
■	冬期気象システム
□	官能観測所
◇	道路標示板
△	温度表示板
▽	ライブカメラ
◇	砂防指定堤
■	堤
■	急傾斜地崩壊危険区域
■	地すべり防止区域
■	一級河川上流端
■	準用河川上流端
■	国土交通省管轄区間
■	都市計画区域
■	用途地域
■	国有林・保安林
■	国立・国定・県立公園
■	会津フレッシュリゾート

一級河川表

阿賀野川水系

名称	延長 (m)	一般河川	準用河川	河川区域
阿賀野川(河川)	145,117	S11.4.1	S11.4.1	S11.4.1
凡豆川(河川)	145,188	S11.4.1	T15.2.22	S11.3.30
大川(河川)	3,000	S11.4.1	S28.2.1	S11.3.30
小川(河川)	500	S50.4.1	-	S11.3.30
浦生川(河川)	8,800	S11.4.1	S28.2.1	S11.3.30
津川(河川)	18,323	S11.4.1	S10.9.7	S11.3.30
伊川(河川)	80,178	S11.4.1	S11.2.4	S11.3.30
瀬川(河川)	3,000	S12.6.1	-	S11.3.30
小川(河川)	7,000	S11.4.1	S28.3.11	S11.3.30
後田川(河川)	1,700	S28.4.12	-	S11.3.30
初瀬川(河川)	1,600	S11.4.1	-	S11.3.30
温谷川(河川)	37,631	S11.4.1	S11.2.4	S11.3.30
大川(河川)	3,000	S13.4.20	-	S11.3.30
布衣川(河川)	7,200	S11.4.1	S22.8.21	S11.3.30
太田川(河川)	2,500	S13.4.20	-	S11.3.30
野川(河川)	3,000	S14.3.20	-	S11.3.30
野川(河川)	4,800	S11.4.1	S13.4.8	S11.3.30
下山川(河川)	3,600	S12.3.4	-	S11.3.30
前川(河川)	2,500	S12.6.1	-	S11.3.30
前川(河川)	8,800	S11.4.1	S28.2.1	S11.3.30
深沢川(河川)	1,500	S13.4.8	-	S11.3.30
小川(河川)	7,600	S11.4.1	S14.18	S11.3.30
久川(河川)	2,200	S13.3.20	-	S11.3.30
小川(河川)	4,000	S11.4.1	S23.8.21	S11.3.30
白沢川(河川)	1,600	S13.4.8	-	S11.3.30
宮沢川(河川)	1,600	S13.4.20	-	S11.3.30
黒沢川(河川)	750	S10.3.28	-	S11.3.30
長沢川(河川)	700	S10.3.28	-	S11.3.30
長沢川(河川)	3,000	S10.4.21	南会津市	S11.3.30
和賀川(河川)	500	S11.9.1	-	S11.3.30
和賀川(河川)	850	S11.9.1	下郷町	S11.3.30
南光沢川(河川)	450	S11.9.1	-	S11.3.30
藤沢川(河川)	1,350	S11.9.1	-	S11.3.30
小川(河川)	300	S11.9.1	-	S11.3.30
赤川(河川)	3,000	S11.9.1	-	S11.3.30
赤川(河川)	1,320	S11.9.1	-	S11.3.30
赤川(河川)	320	S11.9.1	-	S11.3.30
大川(河川)	4,200	S11.9.1	-	S11.3.30
藤川(河川)	2,200	S11.9.1	-	S11.3.30
男女川(河川)	2,400	S11.9.1	-	S11.3.30
ソウ沢川(河川)	780	H.2.10	南会津市	S11.3.30
西沢川(河川)	888	S11.11.21	-	S11.3.30
上系沢川(河川)	400	S11.12.23	-	S11.3.30
上米子沢川(河川)	400	S11.10.9	檜枝岐村	S11.3.30
小川(河川)	310	S11.10.9	南会津市	S11.3.30
大川(河川)	671	S11.12.21	-	S11.3.30
湯川(河川)	180	H.2.3.2	-	S11.3.30
小川(河川)	700	S19.4.11	-	S11.3.30
野川(河川)	11,200	S11.4.1	S24.4.18	S11.3.30
戸石川(河川)	16,800	S11.4.1	S16.9.7	S11.3.30
田川(河川)	3,000	S12.6.1	-	S11.3.30
加藤川(河川)	11,500	S11.4.1	S18.7.14	S11.3.30
水無川(河川)	15,817	S11.4.1	S11.2.4	S11.3.30
大川(河川)	3,000	S11.4.1	S11.2.22	S11.3.30
松川(河川)	18,217	S11.4.1	S11.2.4	S11.3.30
野川(河川)	4,500	S11.4.1	S14.18	S11.3.30
野川(河川)	3,500	S12.6.1	-	S11.3.30
野川(河川)	4,250	S11.4.1	-	S11.3.30
赤川(河川)	4,500	S11.4.1	-	S11.3.30
赤川(河川)	3,000	S11.4.1	S28.8.27	S11.3.30
小川(河川)	4,200	S12.6.1	-	S11.3.30
赤川(河川)	3,200	S12.6.1	-	S11.3.30
野川(河川)	4,100	S11.4.1	-	S11.3.30
赤川(河川)	3,800	S12.6.1	-	S11.3.30
山王川(河川)	4,500	S13.4.8	-	S11.3.30
福川(河川)	3,270	S11.4.1	T15.2.22	S11.3.30
大川(河川)	1,500	H.2.5.29	-	S11.3.30
小川(河川)	1,070	H.2.5.29	-	S11.3.30

準用河川表

名称	延長 (m)	準用河川	備考
井上沢川	450	S50.3.28	只見町
小川	800	S10.3.28	-
小川	720	S10.3.28	-
野川	450	S10.3.28	-
黒沢川	750	S10.3.28	-
長沢川	700	S10.3.28	-
和賀川	3,000	S11.9.1	南会津市
和賀川	850	S11.9.1	下郷町
南光沢川	450	S11.9.1	-
藤沢川	1,350	S11.9.1	-
小川	300	S11.9.1	-
赤川	3,000	S11.9.1	-
赤川	1,320	S11.9.1	-
赤川	320	S11.9.1	-
大川	4,200	S11.9.1	-
藤川	2,200	S11.9.1	-
男女川	2,400	S11.9.1	-
ソウ沢川	780	H.2.10	南会津市
西沢川	888	S11.11.21	-
上系沢川	400	S11.12.23	-
上米子沢川	400	S11.10.9	檜枝岐村
小川	310	S11.10.9	南会津市
大川	671	S11.12.21	-
湯川	180	H.2.3.2	-

道路表

路線名	延長 (km)	路線名	延長 (km)
一般国道	14,933	一般県道	18,163
国道118号	14,933	下郷合津本郷線	18,163
国道121号	37,786	只見停揚場線	0.180
国道252号	29,883	小林合津下印申線	13.451
国道289号	88,802	戸ノ枝合津南印申線	0.747
国道302号	75,214	福野合津南印申線	0.254
国道400号	11,179	赤五合津南印申線	0.122
国道401号	17,470	会津下郷南印申線	0.115
		伊豆川合津南印申線	0.110
		福野ノ合津南印申線	7.722
		大内合津南印申線	3.585
		戸ノ枝合津南印申線	15.013
		高橋合津南印申線	20.480
		高橋合津南印申線	0.423
		向山合津南印申線	0.847
		栗山合津南印申線	20.638
		天倉合津南印申線	34.492
		赤川合津南印申線	2.178
		小林合津南印申線	15.490
		野川合津南印申線	18.550



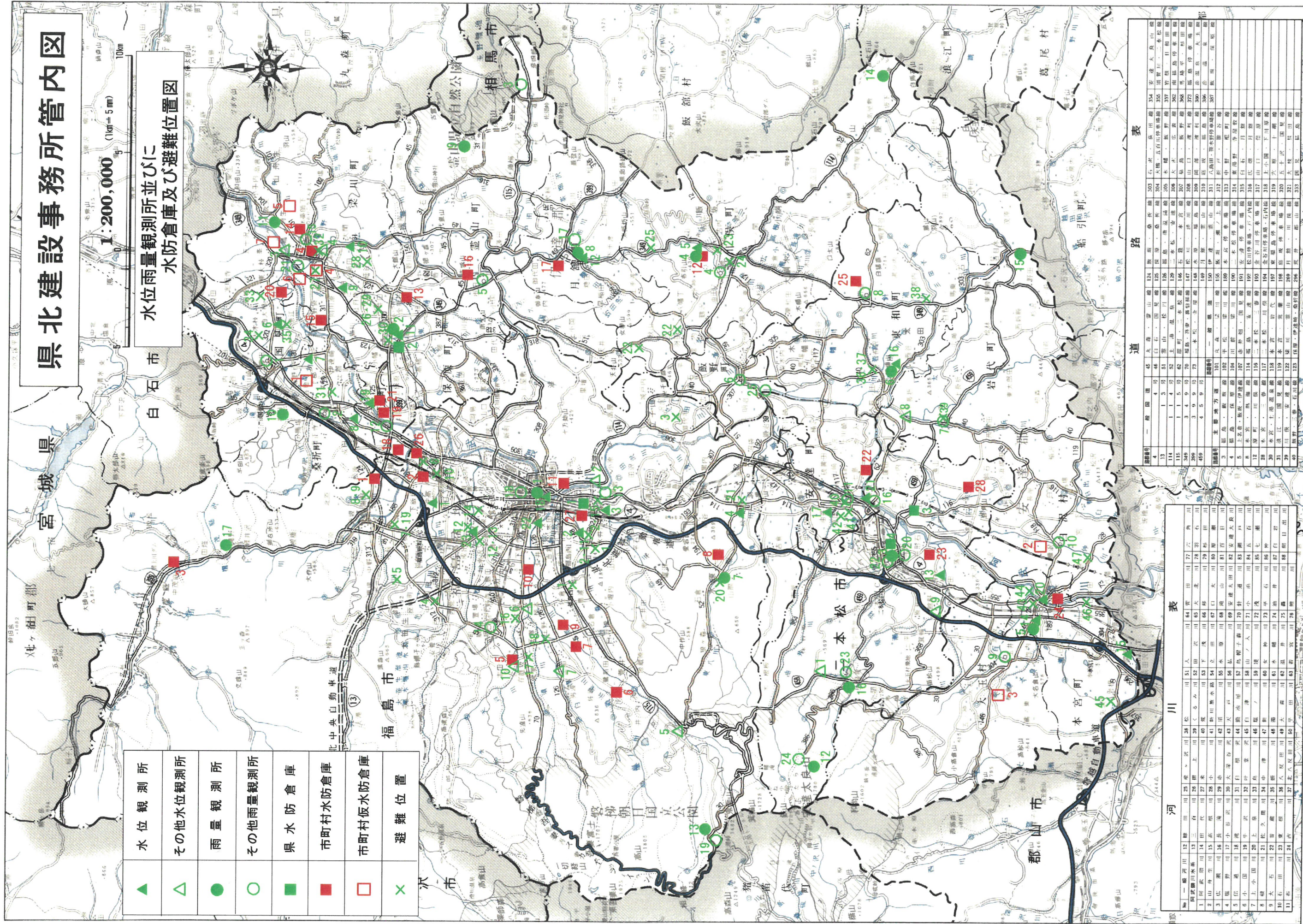


# 県北建設事務所管内図

1:200,000 (1cm=5mm)

## 水位雨量観測所並びに 水防倉庫及び避難位置図

▲	水位観測所
△	その他水位観測所
●	雨量観測所
○	その他雨量観測所
■	県水防倉庫
■	市町村水防倉庫
□	市町村仮水防倉庫
×	避難位置



### 河川表

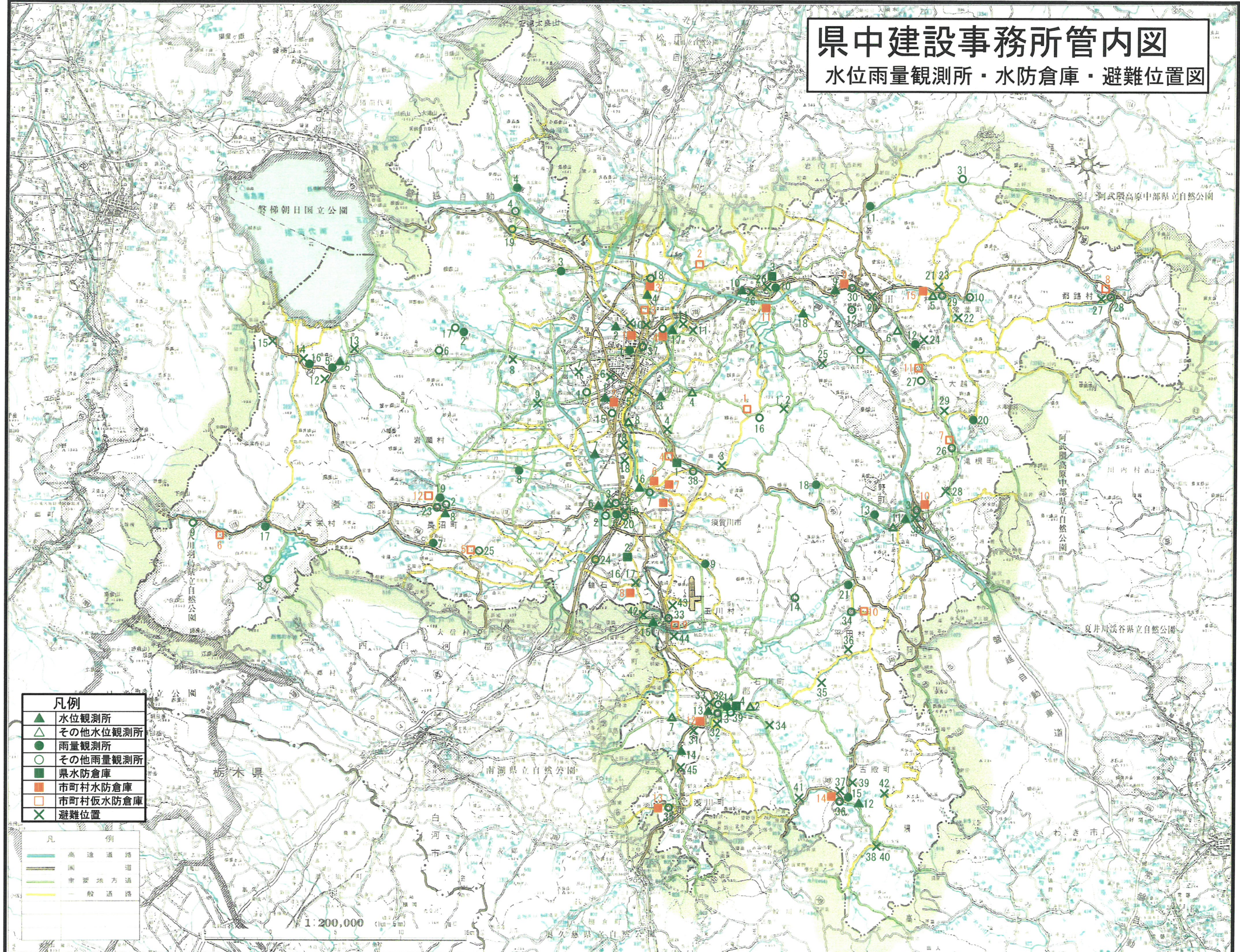
1	阿武隈川	12	三田川	25	野川	38	松川	51	大川	64	菅田川	77	六ツ川	90
2	山手川	13	代田川	26	小川	39	大川	52	大川	65	大川	78	石川	91
3	比羅川	14	長瀬川	27	小川	40	新川	53	水田川	66	水田川	79	砂田川	92
4	比羅川	15	長瀬川	28	小川	41	新川	54	水田川	67	水田川	80	砂田川	93
5	比羅川	16	長瀬川	29	小川	42	新川	55	水田川	68	水田川	81	砂田川	94
6	比羅川	17	長瀬川	30	小川	43	新川	56	水田川	69	水田川	82	砂田川	95
7	比羅川	18	長瀬川	31	小川	44	新川	57	水田川	70	水田川	83	砂田川	96
8	比羅川	19	長瀬川	32	小川	45	新川	58	水田川	71	水田川	84	砂田川	97
9	比羅川	20	長瀬川	33	小川	46	新川	59	水田川	72	水田川	85	砂田川	98
10	比羅川	21	長瀬川	34	小川	47	新川	60	水田川	73	水田川	86	砂田川	99
11	比羅川	22	長瀬川	35	小川	48	新川	61	水田川	74	水田川	87	砂田川	100
12	比羅川	23	長瀬川	36	小川	49	新川	62	水田川	75	水田川	88	砂田川	101
13	比羅川	24	長瀬川	37	小川	50	新川	63	水田川	76	水田川	89	砂田川	102

### 道路表

1	国道	124	道南	300	石川	354	安達	400	長山
2	道南	125	道南	301	大川	355	道南	401	本松
3	道南	126	道南	302	大川	356	道南	402	本松
4	道南	127	道南	303	大川	357	道南	403	本松
5	道南	128	道南	304	大川	358	道南	404	本松
6	道南	129	道南	305	大川	359	道南	405	本松
7	道南	130	道南	306	大川	360	道南	406	本松
8	道南	131	道南	307	大川	361	道南	407	本松
9	道南	132	道南	308	大川	362	道南	408	本松
10	道南	133	道南	309	大川	363	道南	409	本松
11	道南	134	道南	310	大川	364	道南	410	本松
12	道南	135	道南	311	大川	365	道南	411	本松
13	道南	136	道南	312	大川	366	道南	412	本松
14	道南	137	道南	313	大川	367	道南	413	本松
15	道南	138	道南	314	大川	368	道南	414	本松
16	道南	139	道南	315	大川	369	道南	415	本松
17	道南	140	道南	316	大川	370	道南	416	本松
18	道南	141	道南	317	大川	371	道南	417	本松
19	道南	142	道南	318	大川	372	道南	418	本松
20	道南	143	道南	319	大川	373	道南	419	本松
21	道南	144	道南	320	大川	374	道南	420	本松
22	道南	145	道南	321	大川	375	道南	421	本松
23	道南	146	道南	322	大川	376	道南	422	本松
24	道南	147	道南	323	大川	377	道南	423	本松
25	道南	148	道南	324	大川	378	道南	424	本松
26	道南	149	道南	325	大川	379	道南	425	本松
27	道南	150	道南	326	大川	380	道南	426	本松
28	道南	151	道南	327	大川	381	道南	427	本松
29	道南	152	道南	328	大川	382	道南	428	本松
30	道南	153	道南	329	大川	383	道南	429	本松
31	道南	154	道南	330	大川	384	道南	430	本松
32	道南	155	道南	331	大川	385	道南	431	本松
33	道南	156	道南	332	大川	386	道南	432	本松
34	道南	157	道南	333	大川	387	道南	433	本松
35	道南	158	道南	334	大川	388	道南	434	本松
36	道南	159	道南	335	大川	389	道南	435	本松
37	道南	160	道南	336	大川	390	道南	436	本松
38	道南	161	道南	337	大川	391	道南	437	本松
39	道南	162	道南	338	大川	392	道南	438	本松
40	道南	163	道南	339	大川	393	道南	439	本松
41	道南	164	道南	340	大川	394	道南	440	本松
42	道南	165	道南	341	大川	395	道南	441	本松
43	道南	166	道南	342	大川	396	道南	442	本松
44	道南	167	道南	343	大川	397	道南	443	本松
45	道南	168	道南	344	大川	398	道南	444	本松
46	道南	169	道南	345	大川	399	道南	445	本松
47	道南	170	道南	346	大川	400	道南	446	本松
48	道南	171	道南	347	大川	401	道南	447	本松
49	道南	172	道南	348	大川	402	道南	448	本松
50	道南	173	道南	349	大川	403	道南	449	本松
51	道南	174	道南	350	大川	404	道南	450	本松
52	道南	175	道南	351	大川	405	道南	451	本松
53	道南	176	道南	352	大川	406	道南	452	本松
54	道南	177	道南	353	大川	407	道南	453	本松
55	道南	178	道南	354	大川	408	道南	454	本松
56	道南	179	道南	355	大川	409	道南	455	本松
57	道南	180	道南	356	大川	410	道南	456	本松
58	道南	181	道南	357	大川	411	道南	457	本松
59	道南	182	道南	358	大川	412	道南	458	本松
60	道南	183	道南	359	大川	413	道南	459	本松
61	道南	184	道南	360	大川	414	道南	460	本松
62	道南	185	道南	361	大川	415	道南	461	本松
63	道南	186	道南	362	大川	416	道南	462	本松
64	道南	187	道南	363	大川	417	道南	463	本松
65	道南	188	道南	364	大川	418	道南	464	本松
66	道南	189	道南	365	大川	419	道南	465	本松
67	道南	190	道南	366	大川	420	道南	466	本松
68	道南	191	道南	367	大川	421	道南	467	本松
69	道南	192	道南	368	大川	422	道南	468	本松
70	道南	193	道南	369	大川	423	道南	469	本松
71	道南	194	道南	370	大川	424	道南	470	本松
72	道南	195	道南	371	大川	425	道南	471	本松
73	道南	196	道南	372	大川	426	道南	472	本松
74	道南	197	道南	373	大川	427	道南	473	本松
75	道南	198	道南	374	大川	428	道南	474	本松
76	道南	199	道南	375	大川	429	道南	475	本松
77	道南	200	道南	376	大川	430	道南	476	本松
78	道南	201	道南	377	大川	431	道南	477	本松
79	道南	202	道南	378	大川	432	道南	478	本松
80	道南	203	道南	379	大川	433	道南	479	本松
81	道南	204	道南	380	大川	434	道南	480	本松
82	道南	205	道南	381	大川	435	道南	481	本松
83	道南	206	道南	382	大川	436	道南	482	本松
84	道南	207	道南	383	大川	437	道南	483	本松
85	道南	208	道南	384	大川	438	道南	484	本松
86	道南	209	道南	385	大川	439	道南	485	本松
87	道南	210	道南	386	大川	440	道南	486	本松
88	道南	211	道南	387	大川	441	道南	487	本松
89	道南	212	道南	388	大川	442	道南	488	本松
90	道南	213	道南	389	大川	443	道南	489	本松
91	道南	214	道南	390	大川	444	道南	490	本松
92	道南	215	道南	391	大川	445	道南	491	本松
93	道南	216	道南	392	大川	446	道南	492	本松
94	道南	217	道南	393	大川	447	道南	493	本松
95	道南	218	道南	394	大川	448	道南	494	本松
96	道南	219	道南	395	大川	449	道南	495	本松
97	道南	220	道南	396	大川	450	道南	496	本松
98	道南	221	道南	397	大川	451	道南	497	本松
99	道南	222	道南	398	大川	452	道南	498	本松
100	道南	223	道南	399	大川	453	道南	499	本松
101	道南	224	道南	400	大川	454	道南	500	本松

# 県中建設事務所管内図

## 水位雨量観測所・水防倉庫・避難位置図



凡例	
▲	水位観測所
△	その他水位観測所
●	雨量観測所
○	その他雨量観測所
■	県水防倉庫
□	市町村水防倉庫
□	市町村仮水防倉庫
X	避難位置

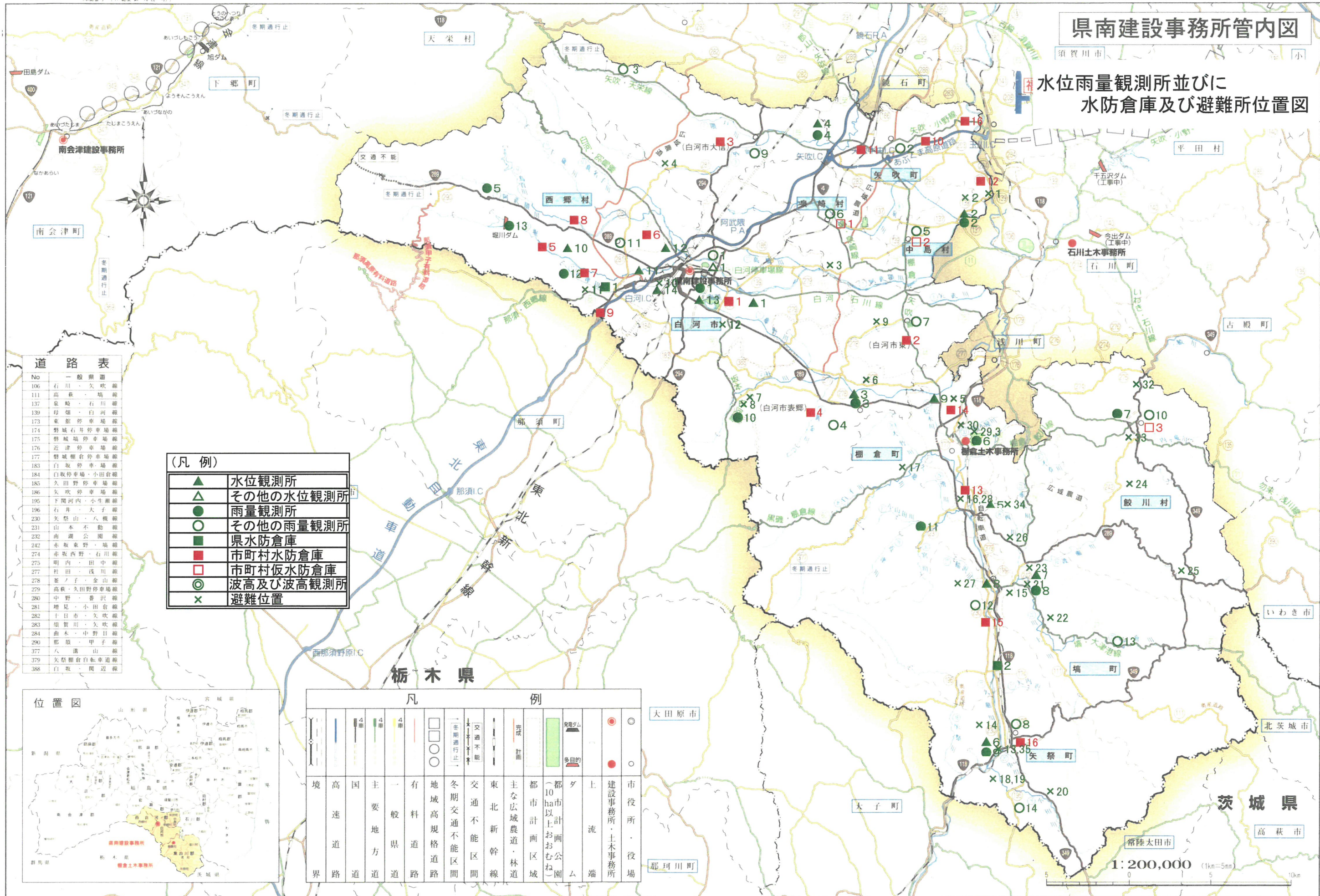
凡例	
—	高速道路
—	国道
—	主要地方道
—	一般道路

1:200,000 (1cm=2km)

この地図の作成にあたっては、国土院の提供による、国土地理院の承認を得て、開業許可の1万分の1地形図及び2.5万分の1地形図を使用したものである。  
(承認番号 平17 総使 第 10 22 号)

# 県南建設事務所管内図

## 水位雨量観測所並びに水防倉庫及び避難所位置図



### 道路表

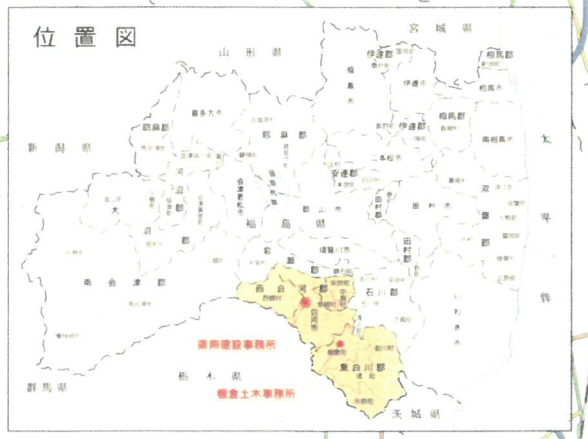
No	一般国道
106	石川・矢吹線
111	高森・堀崎線
137	泉崎・石川線
139	母畑・白河線
173	東新停車場線
174	磐城石井停車場線
175	磐城堀崎停車場線
176	近津停車場線
177	磐城柳井停車場線
183	白坂停車場線
184	白坂停車場・小田倉線
185	久田野停車場線
186	矢吹停車場線
195	下関河内・小生瀬線
196	石井・大子線
230	天竺山・八幡線
231	山本不動線
232	南瀬公園線
242	赤坂東野・堀崎線
274	赤坂西野・石川線
275	明内・田中線
277	社田・浅川線
278	釜ノ子・金山線
279	高森・久田野停車場線
280	中野・善沢線
281	増見・小田倉線
282	十日市・矢吹線
283	須賀川・矢吹線
284	曲木・中野日線
290	那須・甲子線
377	八溝山線
379	天竺山自転車道線
388	白坂・関道線

(凡例)

▲	水位観測所
△	その他の水位観測所
●	雨量観測所
○	その他の雨量観測所
■	県水防倉庫
□	市町村水防倉庫
◎	波高及び波高観測所
×	避難位置

凡例

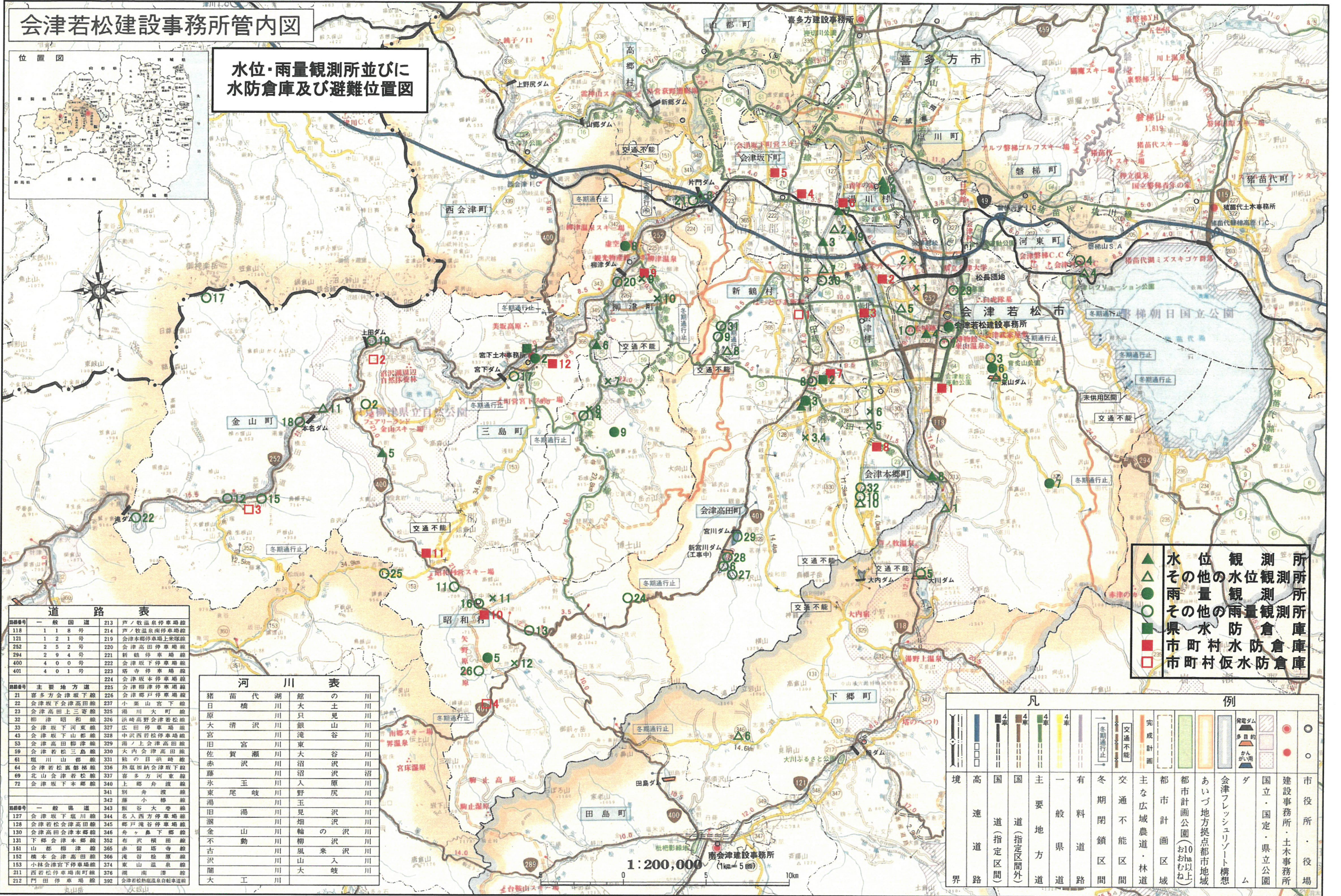
境界	高速道路	主要地方道	一般県道	有料道路	地域高規格道路	冬期交通不能区間	交通不能区間	東北新幹線	主な広域農道・林道	都市計画区域	(10ha以上計画公園)	ダム	上流	建設事務所・土木事務所	市役所・役場
	完成	計画	完成	完成	完成	完成	完成	完成	完成	完成	完成	完成	完成	完成	完成



# 会津若松建設事務所管内図



## 水位・雨量観測所並びに 水防倉庫及び避難位置図



路線番号	一般国道	213	芦ノ牧温泉停車場線
118	1 1 8 号	214	芦ノ牧温泉南停車場線
121	1 2 1 号	219	会津本郷停車場上乗線
252	2 5 2 号	220	会津高田停車場線
294	2 9 4 号	221	新鶴停車場線
400	4 0 0 号	222	会津坂下停車場線
401	4 0 0 1 号	223	唐寺停車場線
		224	会津坂本停車場線
		225	会津柳津停車場線
		226	会津郷戸停車場線
		227	小栗山宮下線
		228	湯川大町線
		229	浜崎高野会津若松線
		230	広田停車場線
		231	中沢西会津停車場線
		232	湯ノ上会津高田線
		233	大内会津高田線
		234	船の目沢線
		235	熱道加納会津坂下線
		236	喜多方河東線
		237	別舟渡線
		238	別舟渡線
		239	別舟渡線
		240	別舟渡線
		241	別舟渡線
		242	別舟渡線
		243	別舟渡線
		244	別舟渡線
		245	別舟渡線
		246	別舟渡線
		247	別舟渡線
		248	別舟渡線
		249	別舟渡線
		250	別舟渡線
		251	別舟渡線
		252	別舟渡線
		253	別舟渡線
		254	別舟渡線
		255	別舟渡線
		256	別舟渡線
		257	別舟渡線
		258	別舟渡線
		259	別舟渡線
		260	別舟渡線
		261	別舟渡線
		262	別舟渡線
		263	別舟渡線
		264	別舟渡線
		265	別舟渡線
		266	別舟渡線
		267	別舟渡線
		268	別舟渡線
		269	別舟渡線
		270	別舟渡線
		271	別舟渡線
		272	別舟渡線
		273	別舟渡線
		274	別舟渡線
		275	別舟渡線
		276	別舟渡線
		277	別舟渡線
		278	別舟渡線
		279	別舟渡線
		280	別舟渡線
		281	別舟渡線
		282	別舟渡線
		283	別舟渡線
		284	別舟渡線
		285	別舟渡線
		286	別舟渡線
		287	別舟渡線
		288	別舟渡線
		289	別舟渡線
		290	別舟渡線
		291	別舟渡線
		292	別舟渡線

猪苗代湖	館の川	土川
原大	清沢川	只見川
宮	川	銀山川
旧	宮川	滝谷川
佐	賀瀬川	東谷川
藤	赤沢川	沼沢川
氷	玉川	入原川
東	尾岐川	野尻川
湯	川	玉川
旧	湯川	見沢川
湯	川	畑沢川
金	山動川	輪の沢川
不	古川	柳沢川
古	沢川	風来沢川
開	川	山入川
大	工川	大岐川

▲ 水位観測所  
△ その他の水位観測所  
● 雨量観測所  
○ その他の雨量観測所  
■ 県水防倉庫  
■ 市町村水防倉庫  
□ 市町村仮水防倉庫

凡例

境界	高速道路	国道(指定区間)	国道(指定区間外)	主要地方道	一般県道	有料道路	冬期閉鎖区間	交通不能区間	完成計画	都市計画区域	都市計画画区域	あいづ地方拠点都市地域(お10おむね)	会津フレッシュリゾート構想	ダム	発電ダム	多目的ダム	かんがい用ダム	国立・国定・県立公園	建設事務所・土木事務所	市役所・役場
----	------	----------	-----------	-------	------	------	--------	--------	------	--------	---------	---------------------	---------------	----	------	-------	---------	------------	-------------	--------

1:200,000 (1km=5cm)

# 福島県喜多方建設事務所 水位・雨量観測所並びに 水防倉庫及び避難位置図




道路表			
路線番号	一般国道	路線番号	一般県道
115	1 1 5 号	127	会津坂下・塩川線
121	1 2 1 号	151	山部・柳津線
400	4 0 0 号	201	上戸停車場線
459	4 5 9 号	202	関部停車場金山線
	計 4 路線	203	川桁停車場豊田線
		204	猪苗代停車場線
		205	翁島停車場線
		206	翁島停車場磐根線
		207	磐梯町停車場線
		209	塩川停車場線
		210	喜多方停車場線
		227	下館停車場線
		322	登揚・本町線
		323	野老沢・川桁停車場線
		324	猪苗代スキー場線
		332	熊倉・塩川線
		333	日中・喜多方線
		334	熱塩温泉・追分線
		335	大平・喜多方線
		336	熱塩加納・会津坂下線
			計 32 路線

河川表 (阿賀野川水系)		
指定地・河川名	指定地・河川名	指定地・河川名
阿賀川	野辺沢川	高森川
鬼光頭川	小検沢川	梵天川
宝川	田付川	秋光湖
奥川	応名川	中津川
山田川	日橋川	大倉川
笹川	大塩川	小野川湖
安座川	純堂川	検原湖
長谷川	三の森川	雄子沢川
切石川	境沢川	雄国沼
四岐川	大深沢川	会津川
深山川	大谷川	下小検沢
只見川	滝尻川	
一の戸川	庵上川	
宮古川	猪苗代湖	
五枚沢川	高橋川	
早稲谷川	小黒川	
本川	長瀬川	
原川	観音寺川	
瀧川	蔵川	
押切川	小田川	

- 凡例
- ▲ 水位観測所
  - △ その他水位観測所
  - 雨量観測所
  - その他雨量観測所
  - 県水防倉庫
  - 市町村水防倉庫
  - 市町村仮水防倉庫
  - × 避難位置

1 : 200,000 (1km = 5mm)



# 福島県南会津建設事務所管内図

## 水位雨量観測所並びに水防倉庫及び避難位置 図



凡例	
行政界	会津級員南道路
国	国
主要地方道	主要地方道
一般国道	一般国道
冬季閉鎖区画	冬季閉鎖区画
交通不能区画	交通不能区画
異常気象時通行規制区画	異常気象時通行規制区画
特殊通行規制区画	特殊通行規制区画
小学校・中学校・高等学校	小学校・中学校・高等学校
水位観測所(レメーター)	水位観測所(レメーター)
雨量観測所(レメーター)	雨量観測所(レメーター)
冬季気象システム	冬季気象システム
雨量観測所	雨量観測所
道路標示板	道路標示板
温度表示板	温度表示板
ライブカメラ	ライブカメラ
救助指定地	救助指定地
堤	堤
急傾斜地崩壊危険区域	急傾斜地崩壊危険区域
地すべり防止区域	地すべり防止区域
一般河川上流部	一般河川上流部
普通河川上流部	普通河川上流部
国土交通省管轄区画	国土交通省管轄区画
都市計画区域	都市計画区域
用途地域	用途地域
国有林・保安林	国有林・保安林
国立・国定・県立公園	国立・国定・県立公園
会津フレッシュリゾート	会津フレッシュリゾート

一級河川表

阿賀野川水系				
名称	延長(m)	一級河川 適用年月日	二級河川 適用年月日	河川区域 指定年月日
阿賀野川(22区)	145,117	S41.4.1	T.6.1.1	S51.3.30
只見川(22区)	145,185	S41.1.1	T.15.2.22	S51.3.30
塩沢川	3,000	S41.1.1	S26.2.1	S51.3.30
小瀬川	8,800	S41.1.1	S26.2.1	S51.3.30
叶津川	18,325	S41.1.1	S.8.9.7	S51.3.30
伊南川	80,176	S41.4.1	S.5.2.4	S51.3.30
横戸川	5,000	S42.6.1		S51.3.30
小川沢川	7,800	S41.1.1	S26.5.11	S51.3.30
後田川	1,700	S41.4.12		S51.3.30
柳瀬川	1,900	S41.4.8		S51.3.30
那賀川	87,331	S41.1.1	S.3.2.4	S51.3.30
大田川	3,000	S45.4.20		S51.3.30
布衣川	7,200	S41.1.1	S22.8.21	S51.3.30
太田川	2,500	S45.4.20		S51.3.30
野々沢川	3,000	S44.3.20		S51.3.30
堀川	1,900	S41.1.1	S15.4.8	S51.3.30
下山川	3,000	S47.5.4		S51.3.30
白沢川	2,500	S42.6.1		S51.3.30
龍水川	5,900	S41.1.1	S26.2.1	S51.3.30
深沢川	1,500	S43.4.8		S51.3.30
小瀬川	7,800	S41.1.1	S24.4.18	S51.3.30
久保川	2,200	S44.3.20		S51.3.30
小瀬川	1,000	S41.1.1	S26.8.21	S51.3.30
白沢川	1,600	S41.1.1		S51.3.30
宮沢川	1,600	S45.4.20		S51.3.30
館岩川	29,391	S41.1.1	S.5.2.4	S51.3.30
西根川	11,800	S42.6.1		S51.3.30
藤沢川	8,200	S42.6.1		S51.3.30
藤沢川	6,000	S42.6.1		S51.3.30
伊与戸川	3,500	S44.3.20		S51.3.30
保城川	2,200	S42.6.1		S51.3.30
白沢川	1,600	S41.1.1		S51.3.30
下川	500	S41.1.1		S51.3.30
小瀬川	800	S41.1.1		S51.3.30
牧野川	1,300	S41.1.1		S51.3.30
柳沢川	320	S41.1.1		S51.3.30
大田川	4,200	S41.1.1		S51.3.30
藤沢川	2,200	S41.1.1		S51.3.30
男川	2,400	S41.1.1		S51.3.30
ノサ川	260	S.2.9.10	南会津町	
西沢川	866	S63.11.21		
上糸川	400	S63.12.23		
上糸川	400	S60.10.9	榎枝村	
小瀬川	700	S41.1.1		
大瀬川	700	S41.1.1		
滝沢川	180	S41.1.1		

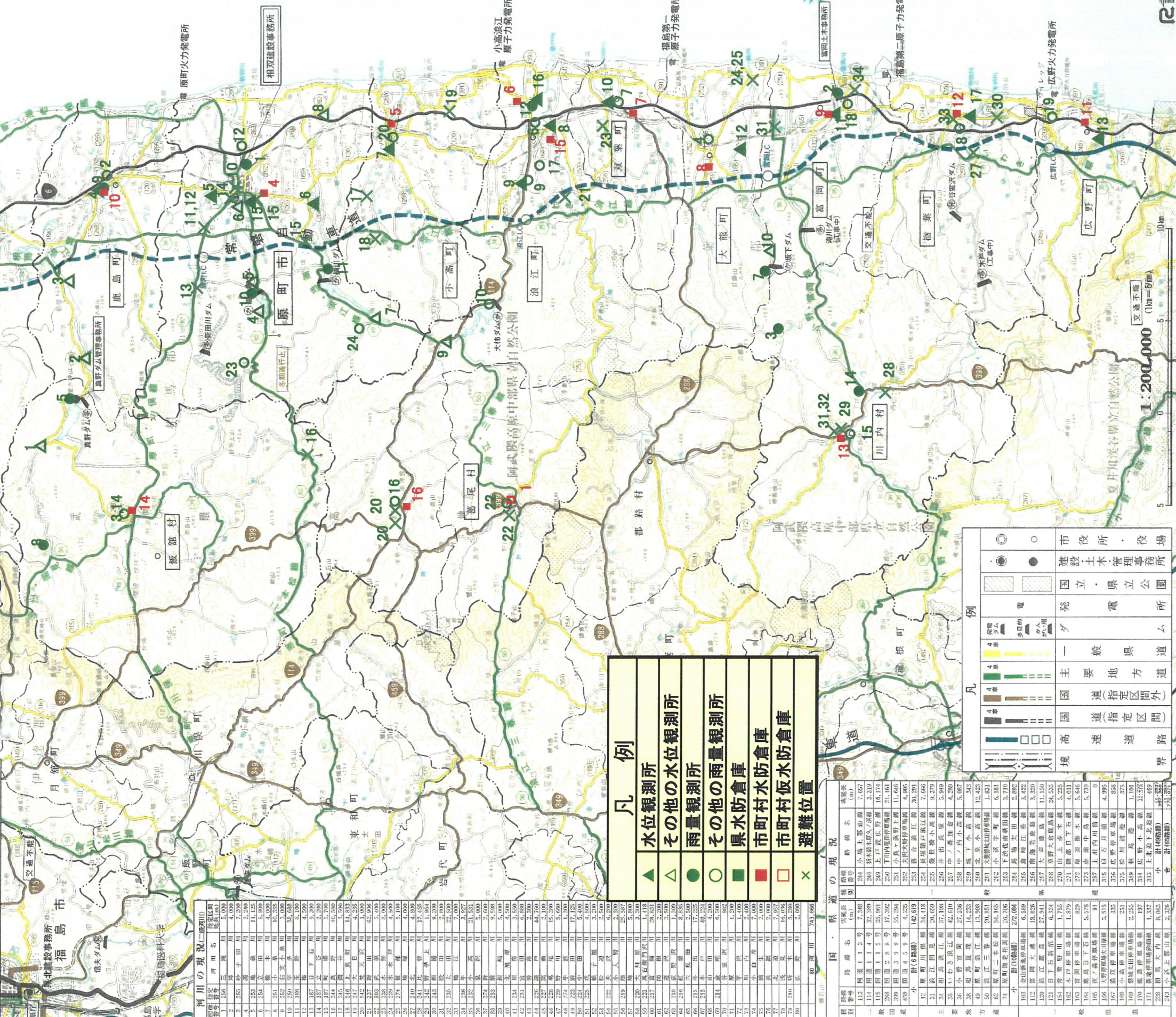
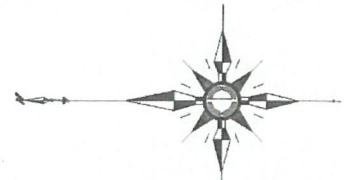
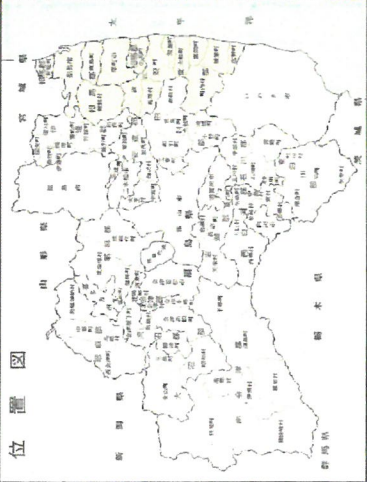
準用河川表

名称	延長(m)	準用河川 適用年月日	備考
井戸上沢川	450	S50.3.28	只見町
小赤沢川	400	S50.3.28	*
根岸沢川	720	S50.3.28	*
藤沢川	400	S50.3.28	*
藤沢川	720	S50.3.28	*
藤沢川	700	S50.3.28	*
藤沢川	700	S50.3.28	*
藤沢川	3,000	S50.4.21	南会津町
藤沢川	300	S50.4.21	*
和賀沢川	950	S51.9.1	下郷町
南沢川	1,350	S51.9.1	*
藤沢川	1,350	S51.9.1	*
小瀬川	500	S51.9.1	*
小瀬川	3,300	S51.9.1	*
牧野川	1,300	S51.9.1	*
藤沢川	320	S51.9.1	*
大田川	4,200	S51.9.1	*
藤沢川	2,200	S51.9.1	*
男川	2,400	S51.9.1	*
ノサ川	260	S.2.9.10	南会津町
西沢川	866	S63.11.21	*
上糸川	400	S63.12.23	*
上糸川	400	S60.10.9	榎枝村
小瀬川	700	S41.1.1	*
大瀬川	700	S41.1.1	*
滝沢川	180	S41.1.1	*

《凡例》

●	雨量観測所
○	その他雨量観測所
▲	水位観測所
△	その他水位観測所
■	県水防倉庫
□	町村水防倉庫
×	避難位置

# 相双建設事務所管内図



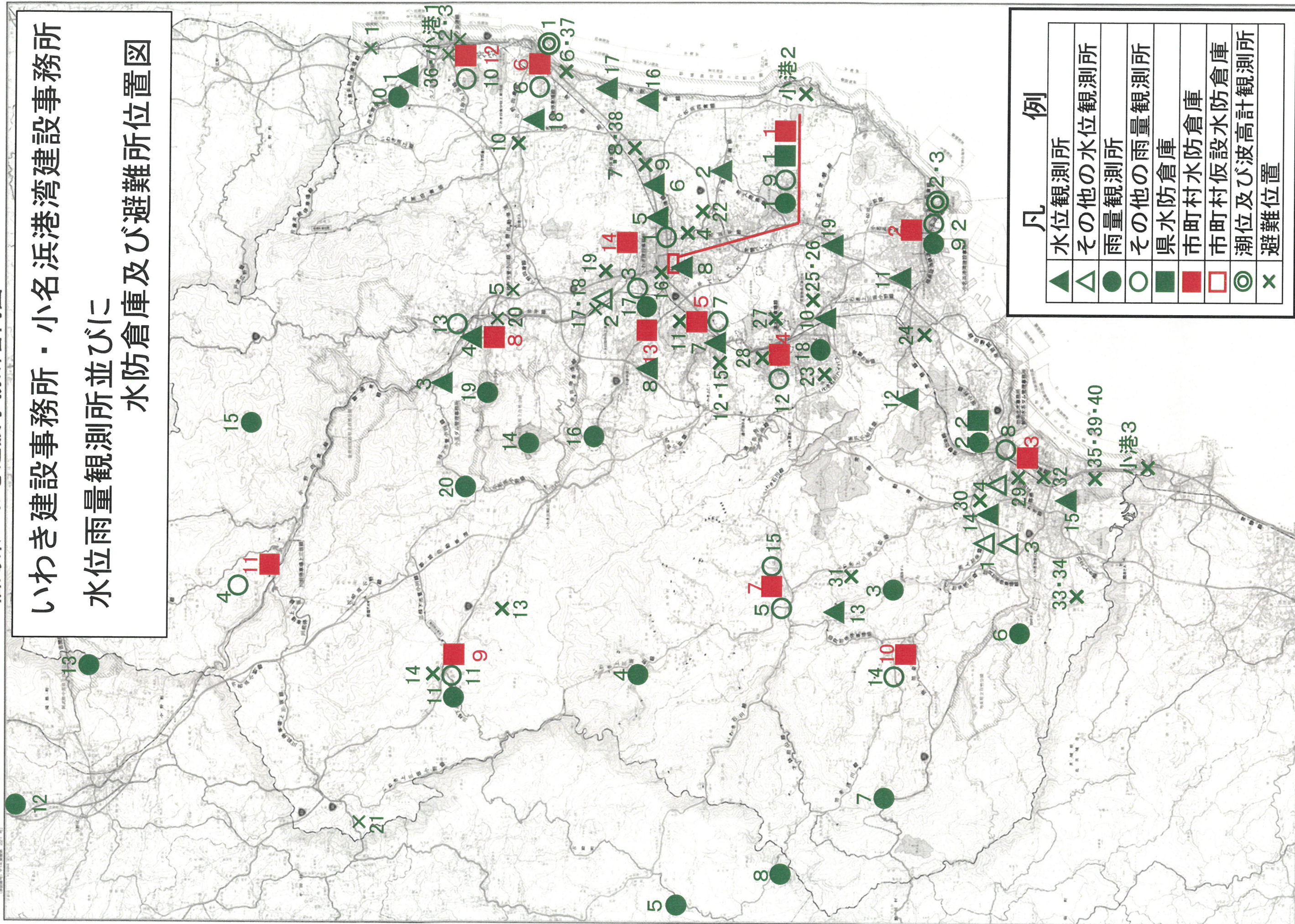
河川番号	河川名	河川延長(km)	河川幅員(m)
1	三河川	2,000	2,000
2	三河川	2,000	2,000
3	三河川	2,000	2,000
4	三河川	2,000	2,000
5	三河川	2,000	2,000
6	三河川	2,000	2,000
7	三河川	2,000	2,000
8	三河川	2,000	2,000
9	三河川	2,000	2,000
10	三河川	2,000	2,000
11	三河川	2,000	2,000
12	三河川	2,000	2,000
13	三河川	2,000	2,000
14	三河川	2,000	2,000
15	三河川	2,000	2,000
16	三河川	2,000	2,000
17	三河川	2,000	2,000
18	三河川	2,000	2,000
19	三河川	2,000	2,000
20	三河川	2,000	2,000
21	三河川	2,000	2,000
22	三河川	2,000	2,000
23	三河川	2,000	2,000
24	三河川	2,000	2,000
25	三河川	2,000	2,000
26	三河川	2,000	2,000
27	三河川	2,000	2,000
28	三河川	2,000	2,000
29	三河川	2,000	2,000
30	三河川	2,000	2,000
31	三河川	2,000	2,000
32	三河川	2,000	2,000
33	三河川	2,000	2,000
34	三河川	2,000	2,000
35	三河川	2,000	2,000
36	三河川	2,000	2,000
37	三河川	2,000	2,000
38	三河川	2,000	2,000
39	三河川	2,000	2,000
40	三河川	2,000	2,000
41	三河川	2,000	2,000
42	三河川	2,000	2,000
43	三河川	2,000	2,000
44	三河川	2,000	2,000
45	三河川	2,000	2,000
46	三河川	2,000	2,000
47	三河川	2,000	2,000
48	三河川	2,000	2,000
49	三河川	2,000	2,000
50	三河川	2,000	2,000

▲	水位観測所
△	その他の水位観測所
●	雨量観測所
○	その他の雨量観測所
■	県水防倉庫
□	市町村水防倉庫
×	避難位置

○	市役所・役場
●	建設土木管理事務所
■	国立・県立公園
○	発電所
△	ダム
—	一般県道
—	主要地方道
—	国道指定区間(外)
—	国道指定区間(内)
—	高速道路
—	境界

路線番号	路線名	延長(km)	幅員(m)
113	国道113号	7,697	7,697
114	国道114号	3,314	3,314
115	国道115号	16,174	16,174
116	国道116号	21,104	21,104
117	国道117号	11,495	11,495
118	国道118号	3,495	3,495
119	国道119号	20,662	20,662
120	国道120号	2,979	2,979
121	国道121号	2,919	2,919
122	国道122号	5,242	5,242
123	国道123号	12,423	12,423
124	国道124号	1,431	1,431
125	国道125号	6,101	6,101
126	国道126号	2,492	2,492
127	国道127号	3,222	3,222
128	国道128号	3,259	3,259
129	国道129号	11,159	11,159
130	国道130号	24,332	24,332
131	国道131号	5,232	5,232
132	国道132号	5,242	5,242
133	国道133号	5,242	5,242
134	国道134号	5,242	5,242
135	国道135号	5,242	5,242
136	国道136号	5,242	5,242
137	国道137号	5,242	5,242
138	国道138号	5,242	5,242
139	国道139号	5,242	5,242
140	国道140号	5,242	5,242
141	国道141号	5,242	5,242
142	国道142号	5,242	5,242
143	国道143号	5,242	5,242
144	国道144号	5,242	5,242
145	国道145号	5,242	5,242
146	国道146号	5,242	5,242
147	国道147号	5,242	5,242
148	国道148号	5,242	5,242
149	国道149号	5,242	5,242
150	国道150号	5,242	5,242
151	国道151号	5,242	5,242
152	国道152号	5,242	5,242
153	国道153号	5,242	5,242
154	国道154号	5,242	5,242
155	国道155号	5,242	5,242
156	国道156号	5,242	5,242
157	国道157号	5,242	5,242
158	国道158号	5,242	5,242
159	国道159号	5,242	5,242
160	国道160号	5,242	5,242
161	国道161号	5,242	5,242
162	国道162号	5,242	5,242
163	国道163号	5,242	5,242
164	国道164号	5,242	5,242
165	国道165号	5,242	5,242
166	国道166号	5,242	5,242
167	国道167号	5,242	5,242
168	国道168号	5,242	5,242
169	国道169号	5,242	5,242
170	国道170号	5,242	5,242
171	国道171号	5,242	5,242
172	国道172号	5,242	5,242
173	国道173号	5,242	5,242
174	国道174号	5,242	5,242
175	国道175号	5,242	5,242
176	国道176号	5,242	5,242
177	国道177号	5,242	5,242
178	国道178号	5,242	5,242
179	国道179号	5,242	5,242
180	国道180号	5,242	5,242
181	国道181号	5,242	5,242
182	国道182号	5,242	5,242
183	国道183号	5,242	5,242
184	国道184号	5,242	5,242
185	国道185号	5,242	5,242
186	国道186号	5,242	5,242
187	国道187号	5,242	5,242
188	国道188号	5,242	5,242
189	国道189号	5,242	5,242
190	国道190号	5,242	5,242
191	国道191号	5,242	5,242
192	国道192号	5,242	5,242
193	国道193号	5,242	5,242
194	国道194号	5,242	5,242
195	国道195号	5,242	5,242
196	国道196号	5,242	5,242
197	国道197号	5,242	5,242
198	国道198号	5,242	5,242
199	国道199号	5,242	5,242
200	国道200号	5,242	5,242

いわき建設事務所・小名浜港湾建設事務所  
 水位雨量観測所並びに  
 水防倉庫及び避難所位置図



凡例

▲	水位観測所
△	その他の水位観測所
●	雨量観測所
○	その他の雨量観測所
■	県水防倉庫
■	市町村水防倉庫
□	市町村仮設水防倉庫
◎	潮位及び波高計観測所
×	避難位置